DGLAB
ARQUIVO HISTÓRICO ULTRAMARINO

COLEÇÃO DE CARTOGRAFIA MANUSCRITA

PT/AHU/CARTM/

A coleção de cartografia manuscrita do AHU integra ca. de 1221 peças (786 + 443 peças), datadas entre o séc. XVII (1622) e o séc. XX (1969) e relativas sobretudo a anteriores colónias portuguesas e ainda a outros espaços, entre os quais: Portugal continental (o anterior Reino), Madeira, Açores, Brasil, Cabo Verde, Guiné-Bissau, São João Batista de Ajudá no Benim, São Tomé e Príncipe, Angola, Moçambique, Índia, Macau e Timor. Muitas destas peças eram anexos de correspondência enviada pelas autoridades portuguesas nas colónias para a administração colonial central em Lisboa, separados dos documentos principais por razões de conservação. Sempre que comprovada, a relação destas peças com os documentos textuais foi registada na descrição. As outras peças ingressaram no AHU em geral por compra. Nem todas as peças inseridas nesta coleção são estritamente cartográficas e poderiam constar da coleção iconográfica manuscrita do AHU. Optou-se por não as mudar por atrasar a disponibilização sem vantagem de maior para o utilizador. A coleção está organizada por séries geográficas, a que acresce a das Rotas Marítimas.

A catalogação que agora se disponibiliza, por série, resulta geralmente de anteriores descrições, com diversas autorias, várias das quais assinaladas em publicações a referenciar posteriormente.

Carlos Alberto Silva (AHU) colaborou na descrição e José Sintra (AHU) preparou este ficheiro.

A catalogação das peças relativas ao Brasil e Rio da Prata teve como principal responsável Maria Dulce de Faria (Biblioteca Nacional do Brasil), na sequência do Projeto Resgate – Barão do Rio Branco, coordenado por Esther Bertoletti, e foi publicada em *Catálogo da colecção cartográfica e iconográfica manuscrita do Arquivo Histórico Ultramarino* / Maria Dulce de Faria. Rio de Janeiro: Museu de Astronomia e Ciências, 2011. 438 p. + CD-ROOM.

Lisboa, AHU, 5 de Dezembro de 2016.

Ana Canas

DGLAB
ARQUIVO HISTÓRICO ULTRAMARINO

COLEÇÃO DE CARTOGRAFIA MANUSCRITA

ANGOLA

PT/AHU/CARTM/001

Plano de huma parte da Costa Occidental de África compreendida entre a Cidade de S. Felipe de Benguella e a Grande Ançiada das Áreas. / tenente coronel engenheiro Luiz Cândido Cordeiro Pinheiro Furtado e tenente do mar e Armada Real António Jozé Vallente.- Petipé de 10 léguas.- Benguela : [s.n.], 1785, Out.- 1 mapa : papel, color. , ms. ; 46,2 x 32,4 cm.
Anexo a AHU-CU-ANGOLA, cx. 70, doc. 49, de 1785, Setembro, 26.
Angola / São Filipe de Benguela (cidade) / Grande Enseada das Áreas / Mapa de costas e fundos marinhos / 1785.
PT/AHU/CARTM/001/00279

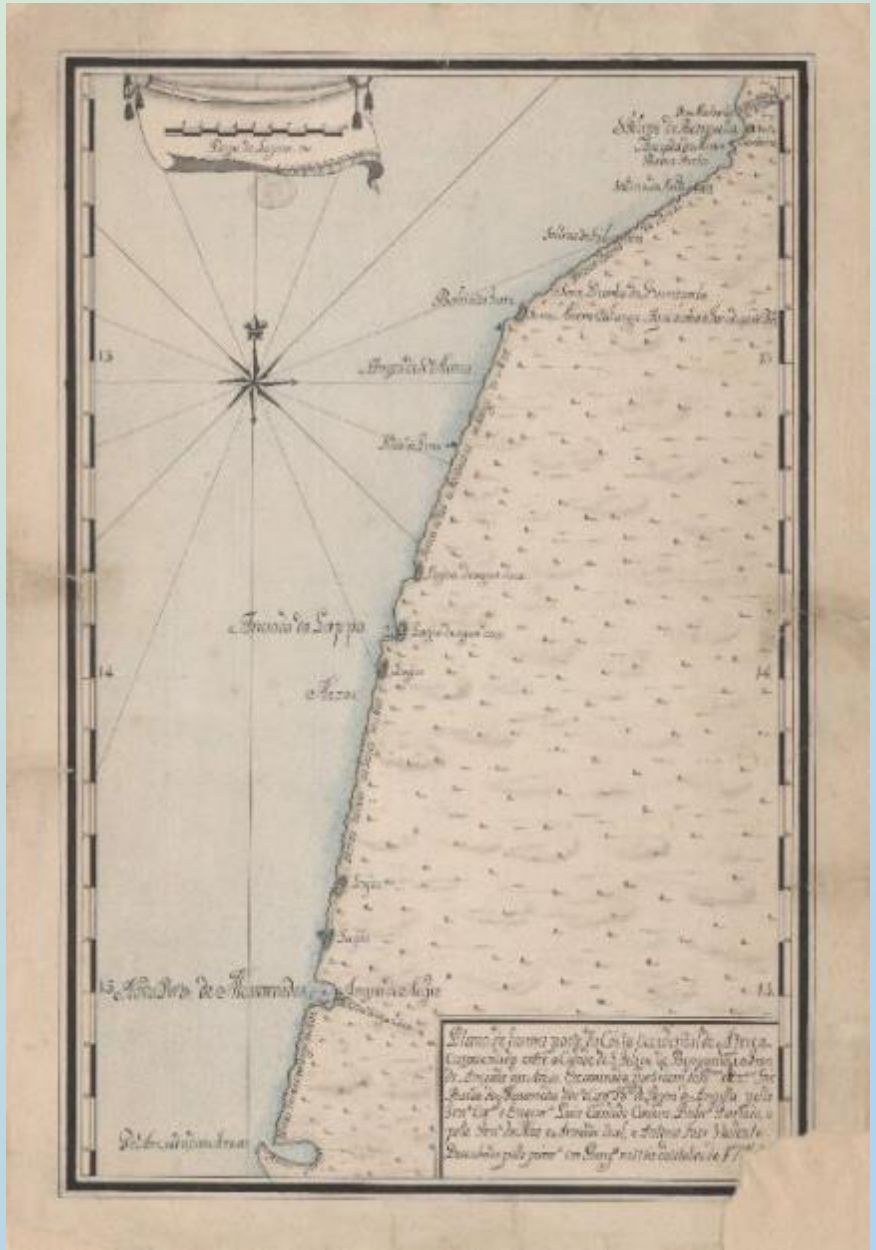

Planta do Hospital, que os moradores da Cidade de S. Filippe de Benguela pertendem edificar… / sargento mor e governador Franciso Paim da Câmara Ornellas.- Petipé de 80 palmos.- [Angola] : [s.n.], 1791.- 1 planta (2 fólios colados) : papel, color. , ms. ; 43,9 x 68,4 cm.
Anexo a AHU-CU-ANGOLA, cx. 77, doc. 40, de 1792, Abril, 23.
Angola / São Filipe de Benguela (cidade) / Edifícios públicos / Hospital / Planta de projeto / 1791.
PT/AHU/CARTM/001/00281

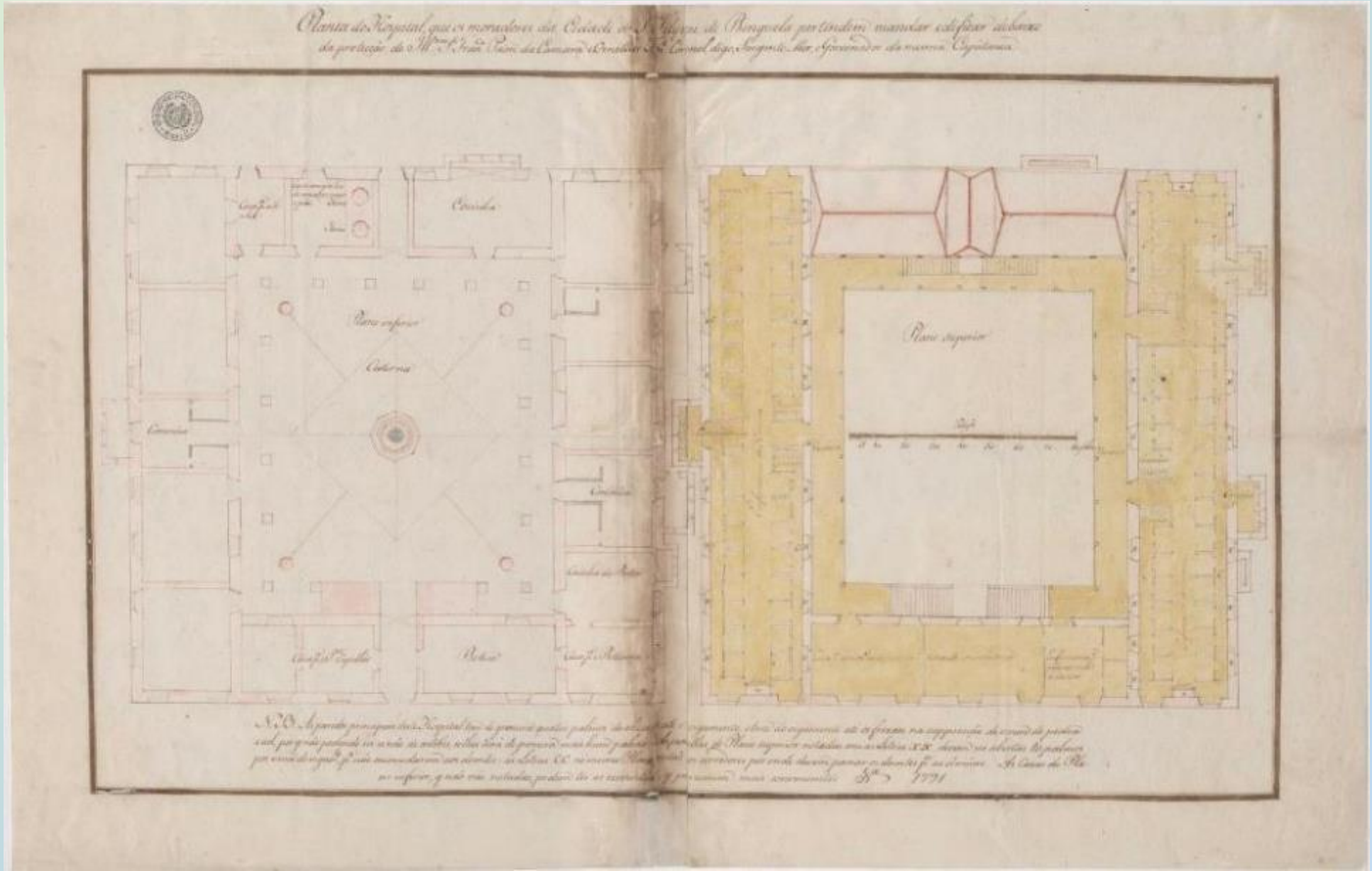

Plano do Arrayal em que se deve a Campar o Exercito de q' hé Command.e o Coronel Paulo Martris Pinheiro de Lacerda… / Vangoarda. [Campanha contra os rebeldes de Nambuangongo, Quinguengo, Lundo, Zala e outros, até Gimga e Holo] / [coronel Paulo Martins Pinheiro de Lacerda].- Petipé de 100 paços.- [Angola] : [s.n.], [ca. 1793].- 1 planta : papel, sépia, ms. ; 41,9 x 26,5 cm.
Anexo a AHU-CU-ANGOLA, cx. 79, doc. 6., de 1793, Junho, 12.
Angola / Arraial / Acampamento / Operações militares / Planta militar / [ca. 1793].
PT/AHU/CARTM/001/00282

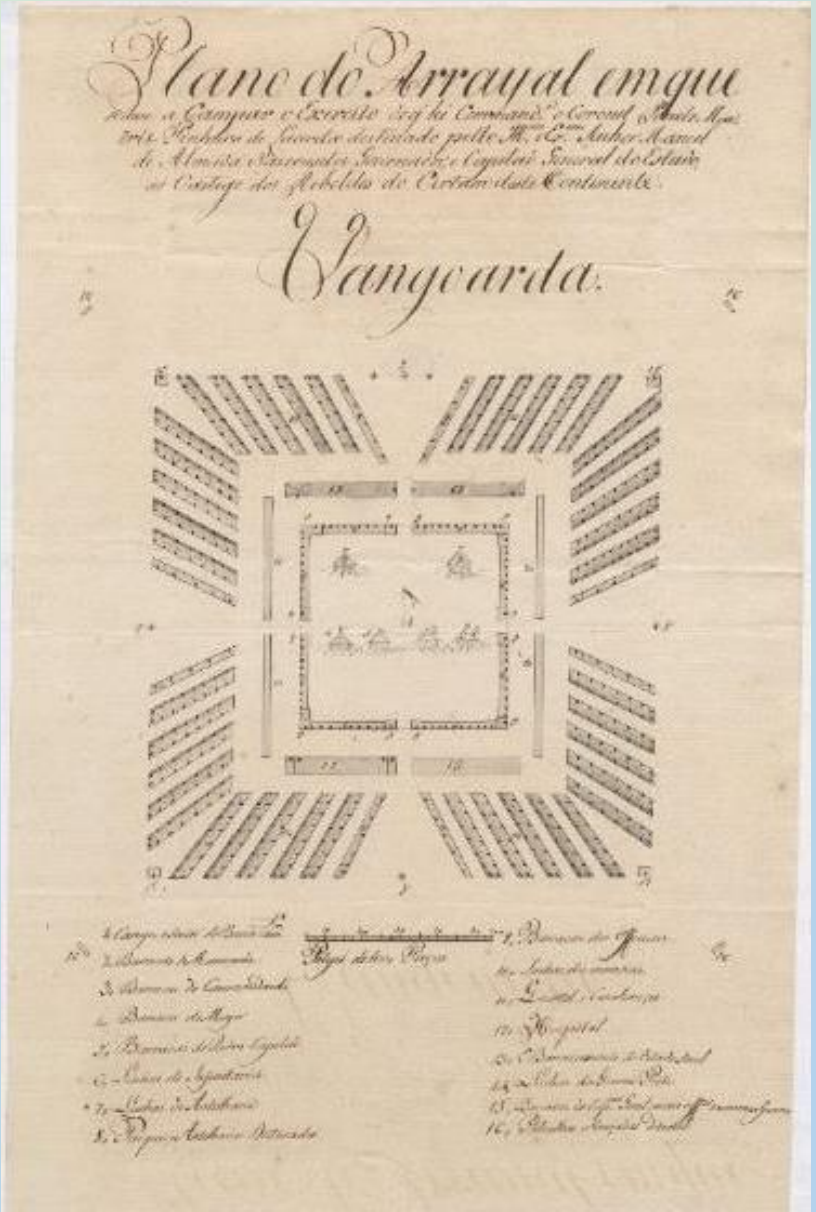

Plano do Arrayal em que se deve a Campar o Exercito de q' hé Comman.e o Coronel Paulo Martins Pinheiro de Lacerda… / Vangoarda. [Campanha contra os rebeldes de Namboangongo, Quinguengo, Lundo, Zala e outros, até Gimga e Holo] / [coronel Paulo Martins Pinheiro de Lacerda].- Petipé de 100 paços.- [Angola] : [s.n.], [ca. 1793].- 1 planta : papel, sépia, ms. ; 42 x 26 cm.

Anexo a AHU-CU-ANGOLA, cx. 79, doc. 6, de 1793, Junho, 12.

Angola / Arraial / Acampamento / Operações militares / Planta militar / [ca. 1793].

PT/AHU/CARTM/001/00716

Planta da Fortaleza de N. Snr.ª da Conceição de Sam Felippe de Beng.ª...- Escala indeterminada.- Benguela : [s.n.], 1798, Jan. 1.- 1 planta : papel, color. , ms. ; 22 x 34,5 cm.
Anexo a AHU-CU-ANGOLA, cx. 84, doc. 14-A, 10, 12, 13, 14 e 20; cx. 83, doc. 52, 53, 54, 55, 57, 62, 66 e 67; cx. 85, doc. 28; cx. 89, doc. 16, de 1796, Julho, 27.
Angola / São Filipe de Benguela (cidade) / Fortificações / Nossa Senhora da Conceição / Planta militar / 1798.
PT/AHU/CARTM/001/00283

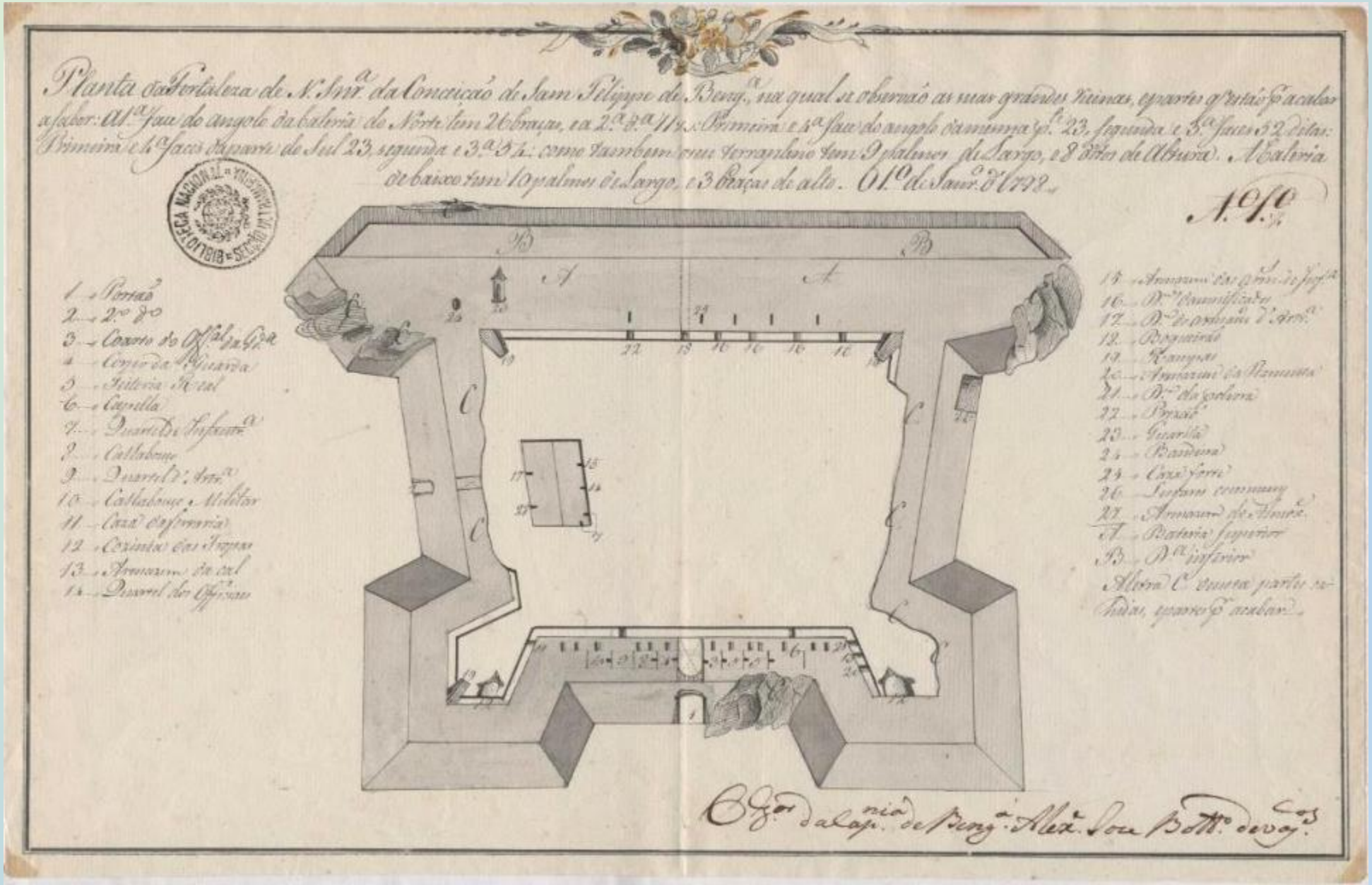

Planta da fortaleza de N. Snr.ª da Conceição de Sam Felippe de Beng.ª...- Escala indeterminada.- Benguela : [s.n.], 1798, Jan. 1.- 1 planta : papel, color. , ms. ; 22,1 x 34,5 cm.
Anexo a AHU-CU-ANGOLA, cx. 84, doc. 14-A, 10, 12, 13, 14 e 20; cx. 83, doc. 52, 53, 54, 55, 57, 62, 66 e 67; cx. 85, doc. 28; cx. 89, doc. 16, de 1796, Julho, 27.
Angola / São Filipe de Benguela (cidade) / Fortificações / Nossa Senhora da Conceição / Planta militar / 1798.
PT/AHU/CARTM/001/00284

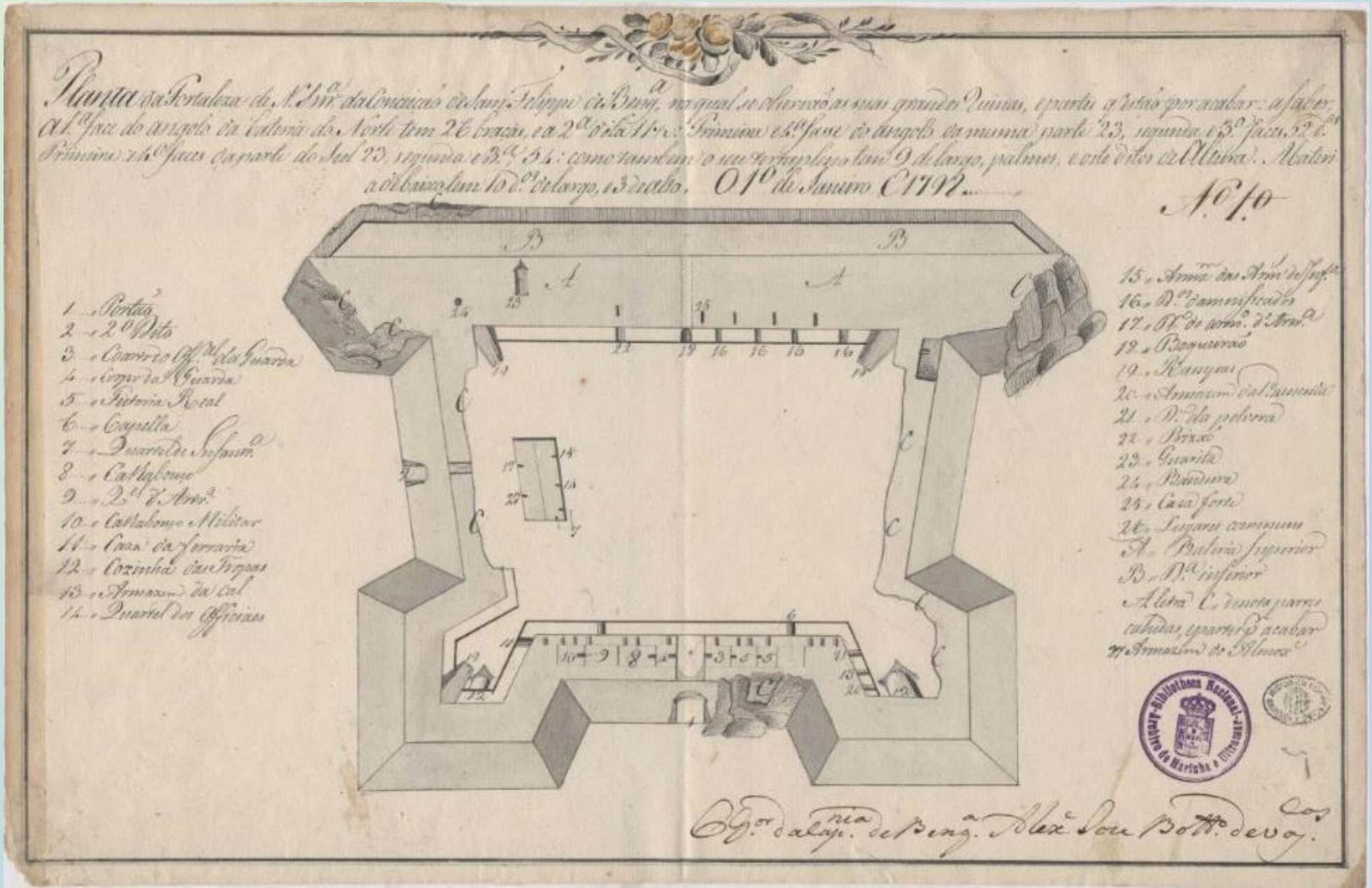

[Fortaleza de Nª Srª da Conceição de S. Filipe de Benguela].- Escala indeterminada.- Benguela : [s.n.], 1798, Jan. 1.- 1 planta : papel, p&b. , ms. ; 22 x 34,4 cm.- Inclui : legenda alfanumérica ; assinatura do governador de Benguela Alexandre Jozé Botelho de Vasconcelos.
Anexo a AHU-CU-ANGOLA, cx. 84, doc. 14-A, 10, 12, 13, 14 e 20; cx. 83, doc. 52, 53, 54, 55, 57, 62, 66 e 67; cx. 85, doc. 28; cx. 89, doc. 16, de 1796, Julho, 27.
Angola / São Filipe de Benguela (cidade) / Fortificações / Nossa Senhora da Conceição / Planta militar / 1798.
PT/AHU/CARTM/001/00285

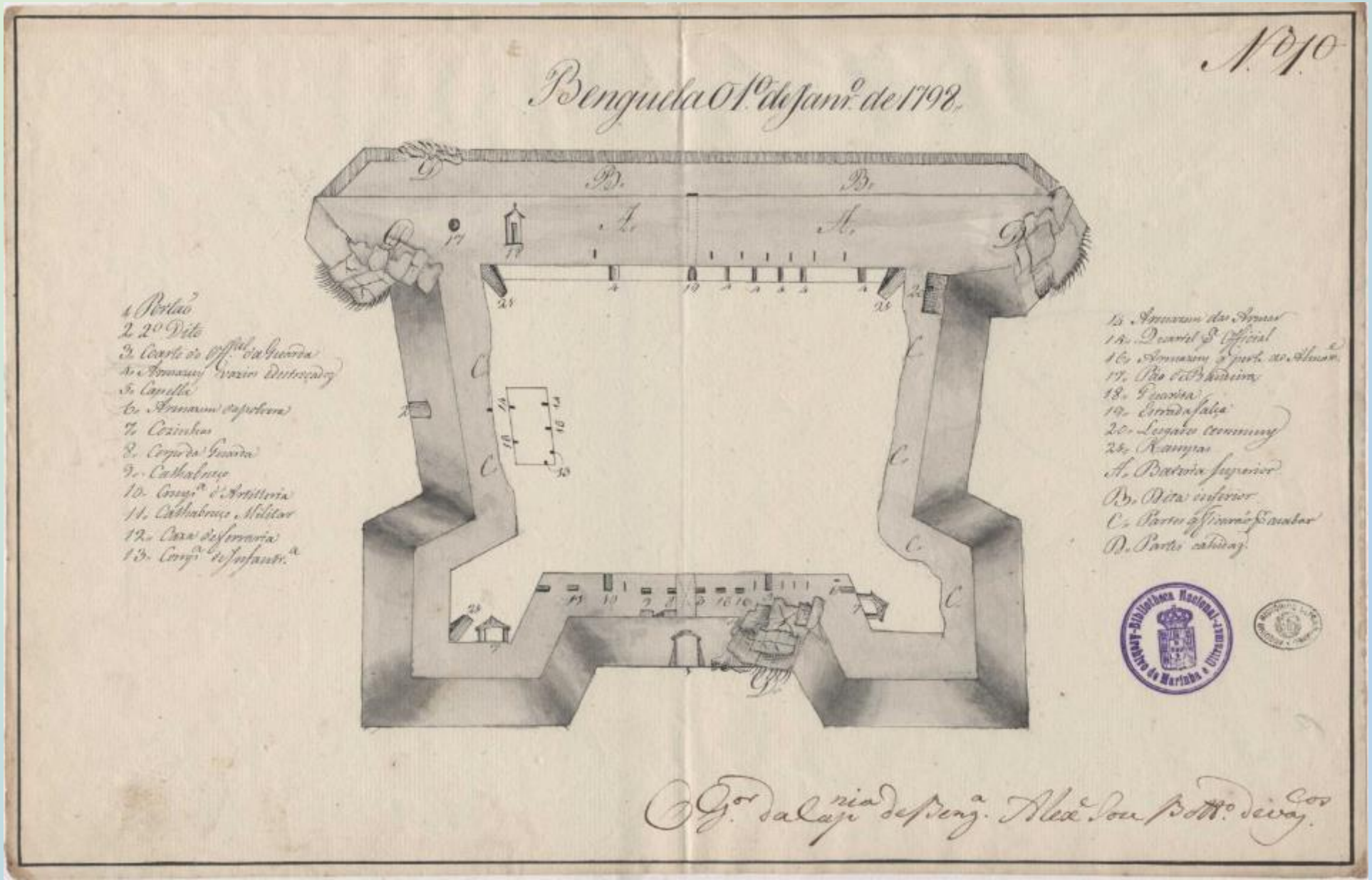

Planta da Fortaleza de Nossa Senhora da Conceição de S. Filipe de Benguela…- Escala indeterminada.- Benguela : [s.n.], 1796, Junho 1.- 1 planta : papel, color. , ms. ; 22 x 34,3 cm.-
Inclui : legenda alfanumérica ; enquadramento ornamentado com com motivos florais ; assinatura do governador de Benguela Alexandre Jozé Botelho de Vasconcelos.
Anexo a AHU-CU-ANGOLA, cx. 84, doc. 14-A, 10, 12, 13, 14 e 20; cx. 83, doc. 52, 53, 54, 55, 57, 62, 66 e 67; cx. 85, doc. 28; cx. 89, doc. 16, de 1796, Julho, 27.
Angola / São Filipe de Benguela (cidade) / Fortificações / Nossa Senhora da Conceição / Planta militar / 1798.
PT/AHU/CARTM/001/00286

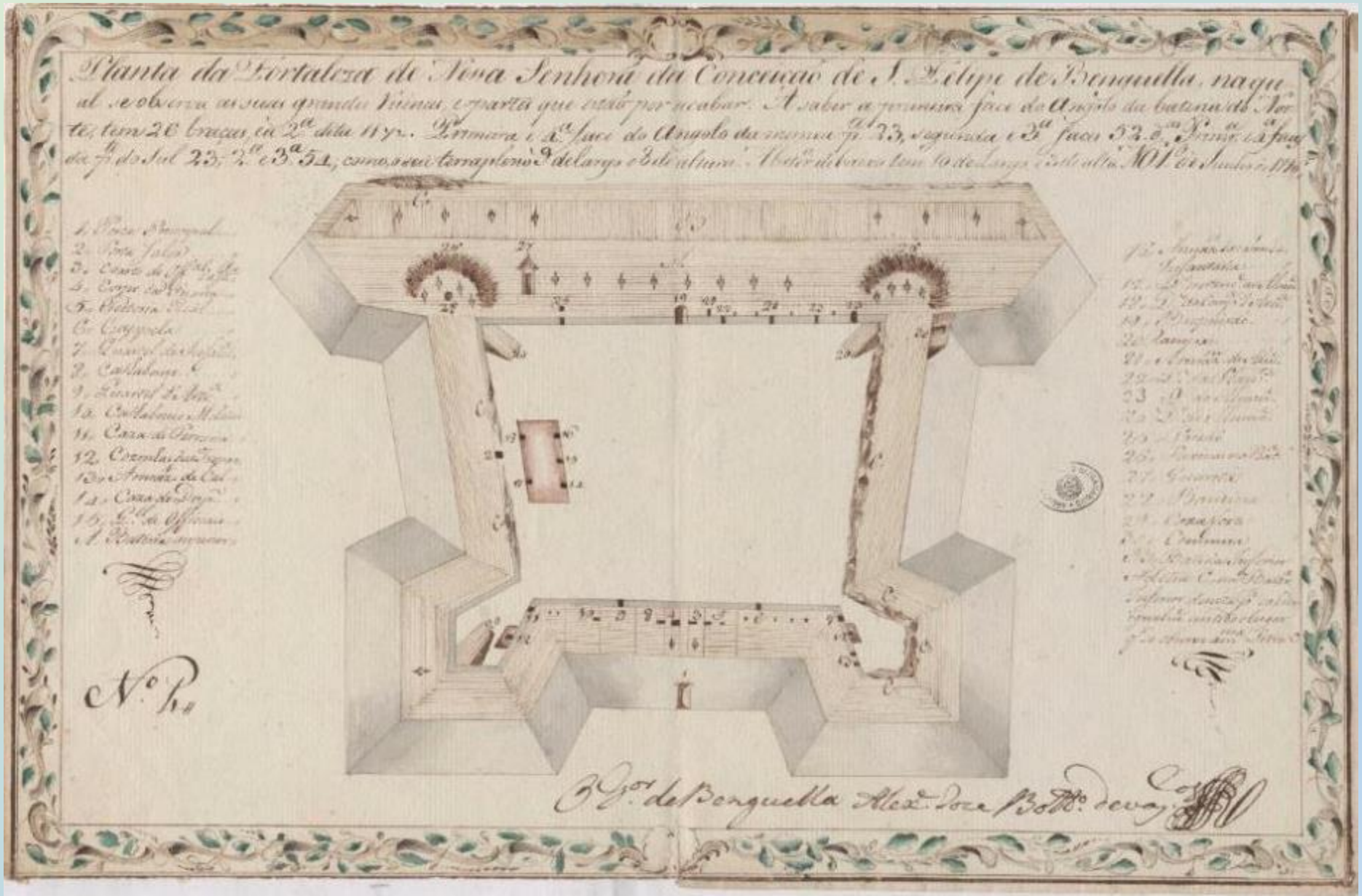

Planta da Fortaleza de Nossa Senhora da Conceição de S. Filipe de Benguela… / M.C. [desenhador].- Escala indeterminada.- Benguela : [s.n.], 1796, Junho 1.- 1 planta : papel, color. , ms. ; 22,2 x 34,3 cm.
Anexo a AHU-CU-ANGOLA, cx. 84, doc. 14-A, 10, 12, 13, 14 e 20; cx. 83, doc. 52, 53, 54, 55, 57, 62, 66 e 67; cx. 85, doc. 28; cx. 89, doc. 16, de 1796, Julho, 27.
Angola / São Filipe de Benguela (cidade) / Fortificações / Nossa Senhora da Conceição / Planta militar / 1796.
PT/AHU/CARTM/001/00287

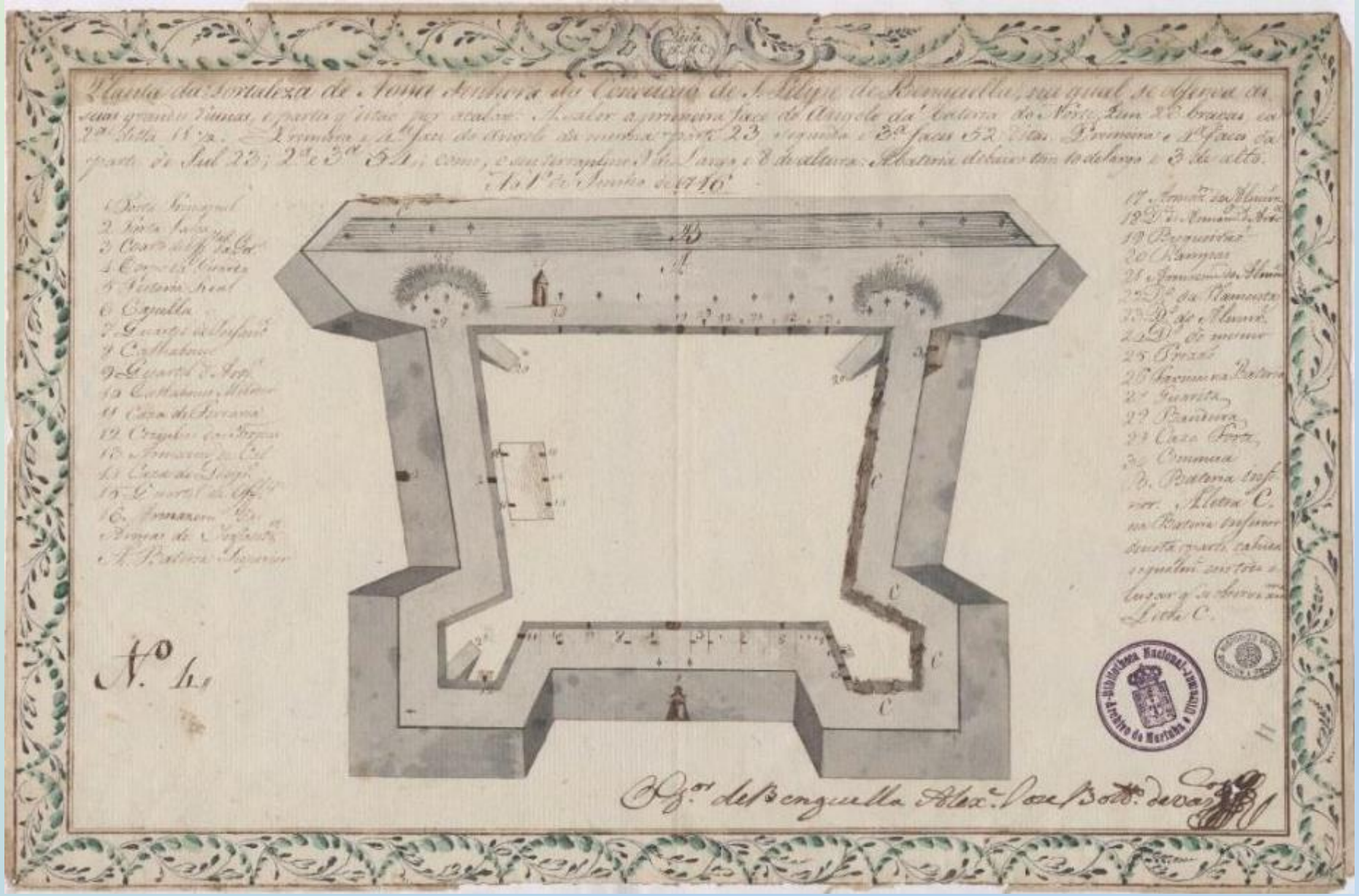

Planta do novo Hospital de Sam Christovão da Cidade de Sam Felippe de Benguela...- Escala indeterminada.- Benguela : [s.n.], 1798.- 1 planta : papel, p&b. , ms. ; 22 x 34,5 cm.
Anexo a AHU-CU-ANGOLA, cx. 87, doc. 51-A, 51-B, 2; cx. 86, doc. 75; cx. 74, doc. 1, de 1798, Março, 28.
São Filipe de Benguela / São Cristóvão / Hospital / Edifícios públicos / Planta urbana / Angola / São Filipe de Benguela (cidade) / São Cristóvão / Planta de projeto / 1798.
PT/AHU/CARTM/001/00288

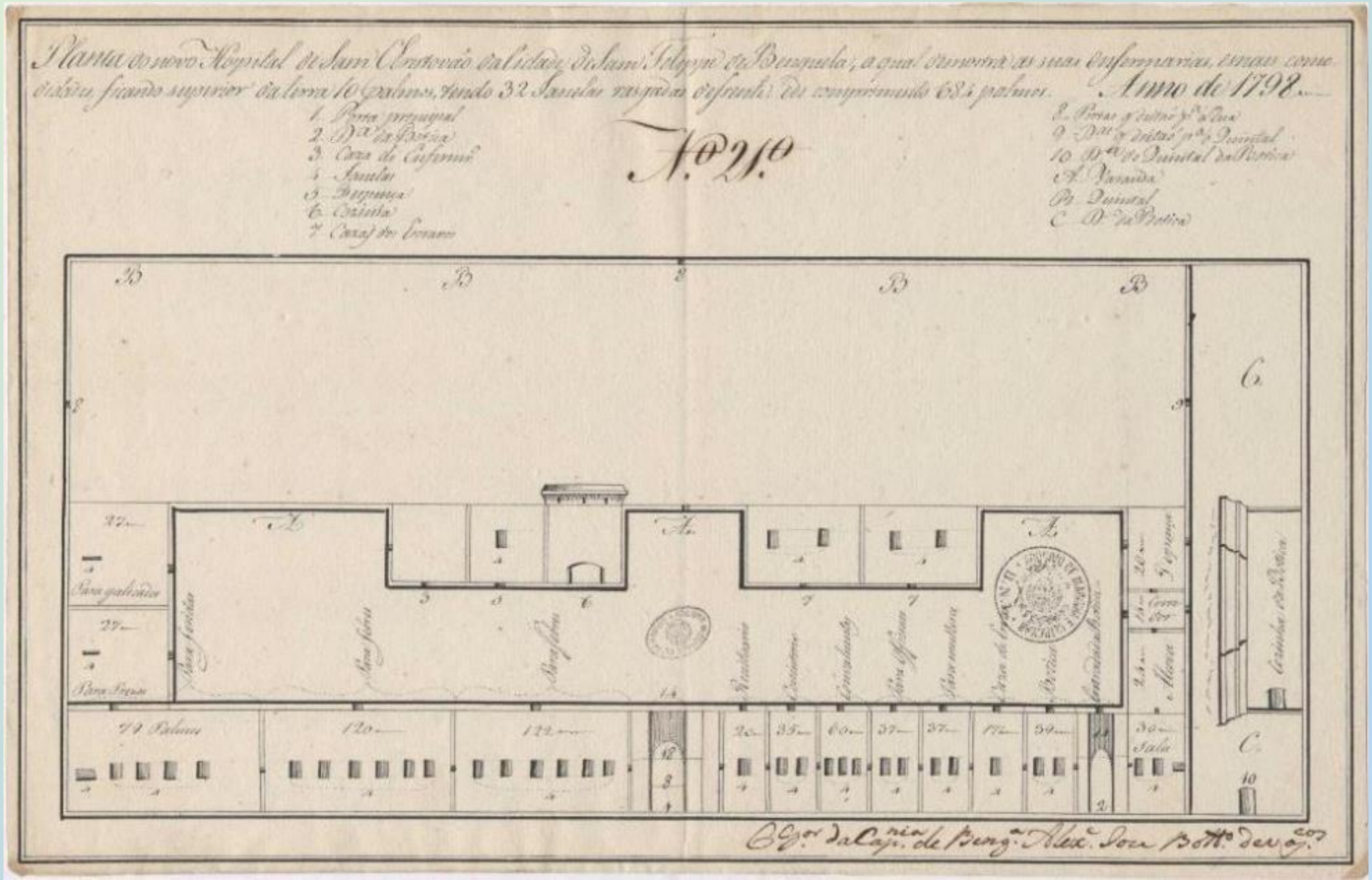

Planta do novo Hospital de Sam Felippe de Benguela, Sam Christovão...- Escala indeterminada.- Benguela : [s.n.], 1798.- 1 planta : papel, p&b. , ms. ; 22 x 34,5 cm.
Anexo a AHU-CU-ANGOLA, cx. 87, doc. 51-A, 51-B, 2; cx. 86, doc. 75; cx. 74, doc. 1, de 1798, Março, 28.
Angola / São Filipe de Benguela (cidade) / Edifícios públicos / Hospital / São Cristóvão / Planta de projeto / 1798.
PT/AHU/CARTM/001/00289

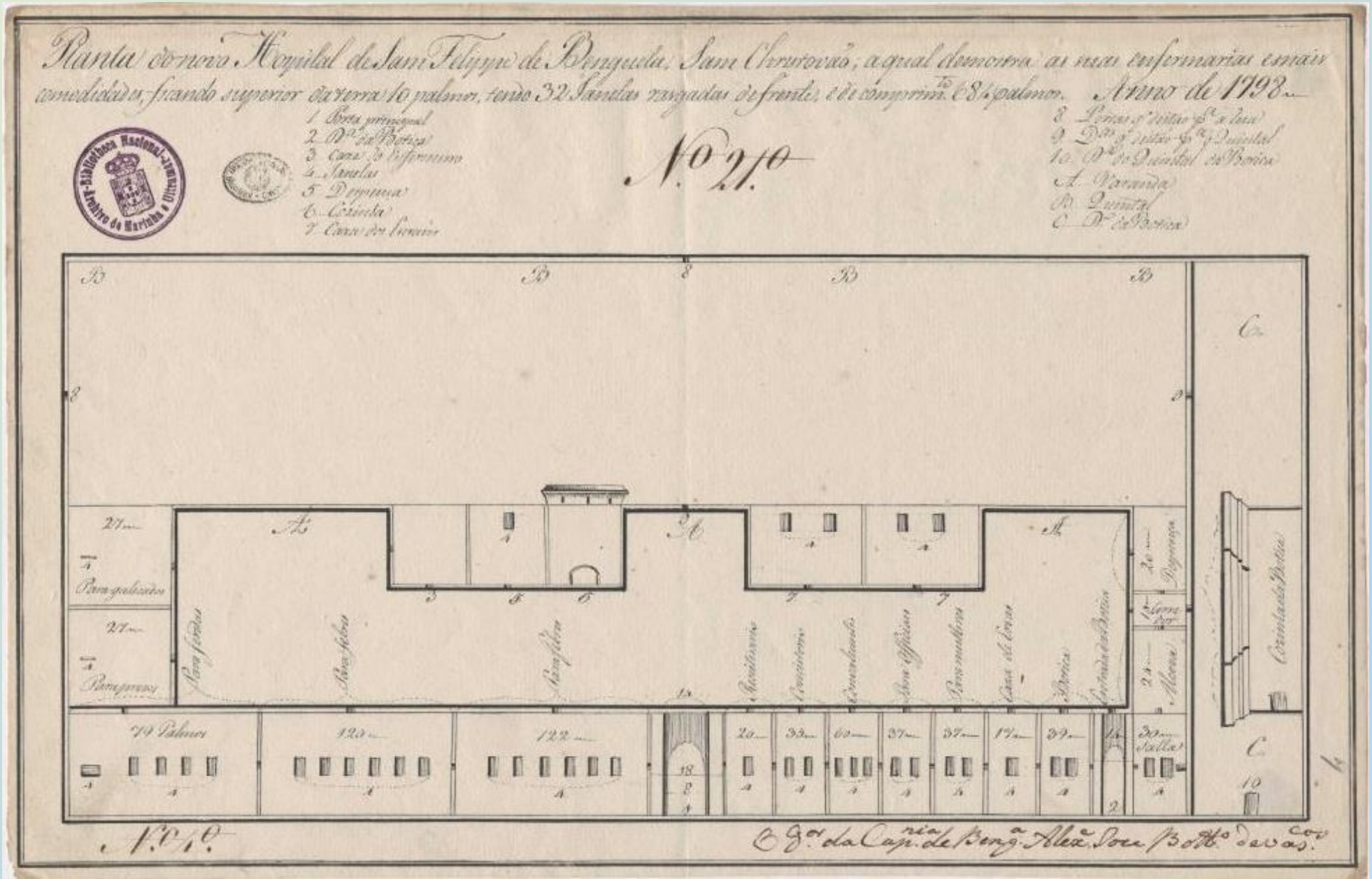

Planta do novo Hospital de Sam Felippe de Benguela, Sam Christovão...- Escala indeterminada.- Benguela : [s.n.], 1798.- 1 planta : papel, p&b. , ms. ; 22 x 34,5 cm.
Anexo a AHU-CU-ANGOLA, cx. 87, doc. 51-A, 51-B, 2; cx. 86, doc. 75; cx. 74, doc. 1, de 1798, Março, 28.
Angola / São Filipe de Benguela (cidade) / Edifícios públicos / Hospital / São Cristóvão / Planta de projeto / 1798.
PT/AHU/CARTM/001/00290

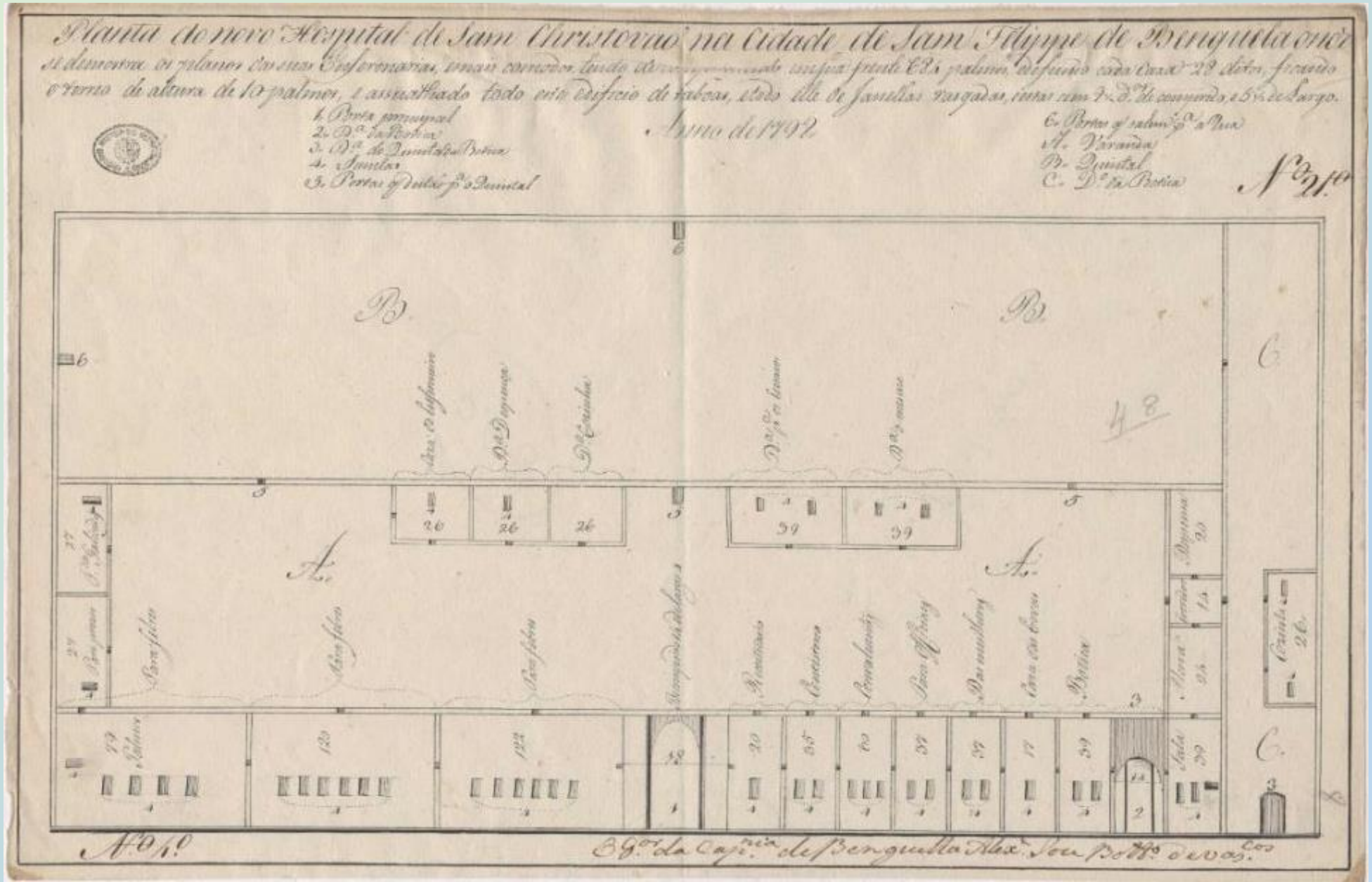

Planta da Fortaleza de Benguela, levantada em 1797... / sargento mor do Real Corpo de Engenheiros, Justino Jozé de Andrade.- 2 petipés : de 80 braças (planta) e de 16 braças (perfil).- [Angola] : [s.n.], 1807.- 1 planta (bipartida) : papel, color. , ms. ; 41,8 x 58 cm.
Anexo a AHU-CU-ANGOLA, cx. 118, doc. 40, de 1807, Outubro, 29.
Angola / Benguela (cidade) / Fortificações / Planta militar / Planta de projeto / 1807.
PT/AHU/CARTM/001/00291

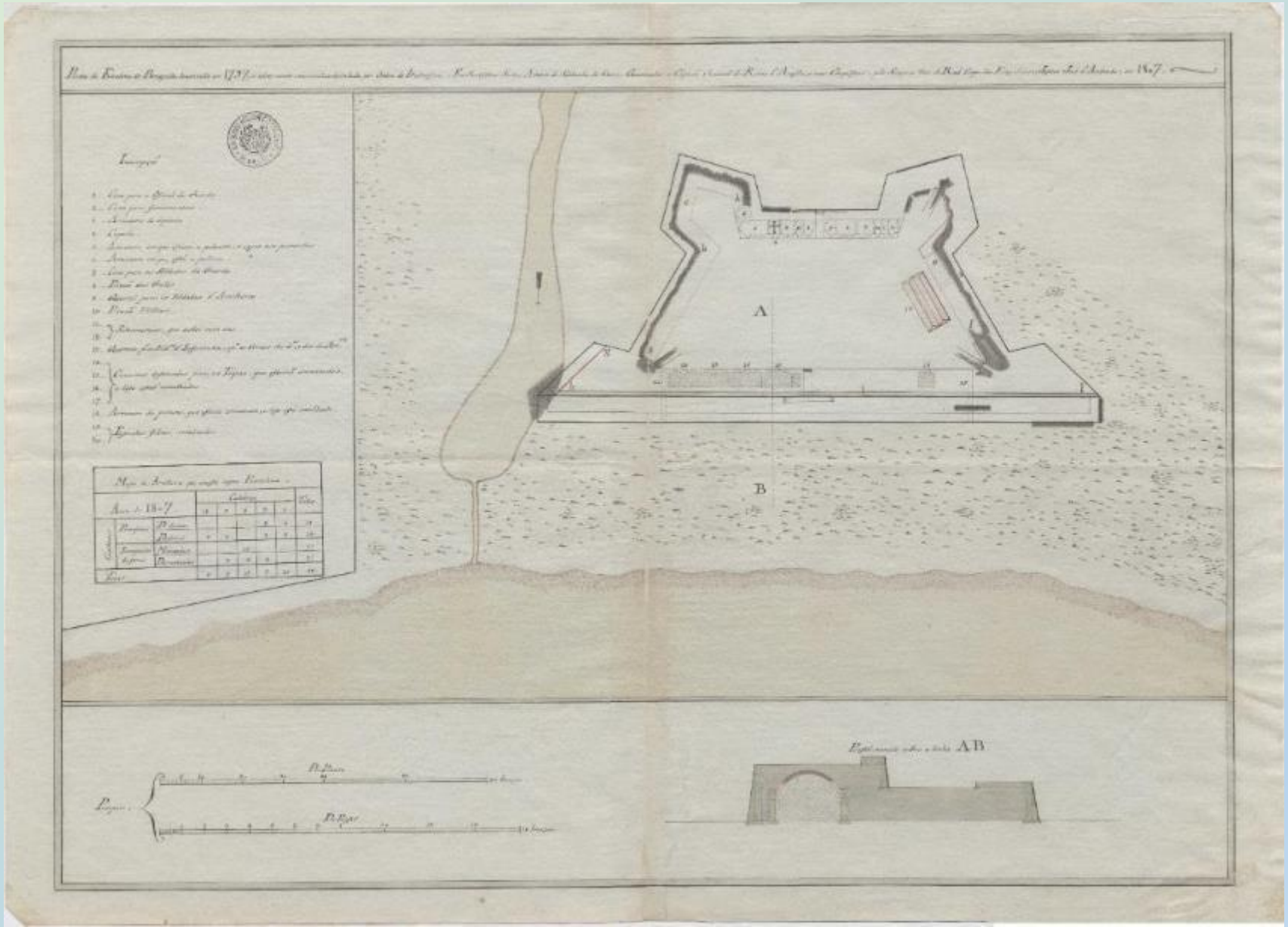

Fortificação projectada, para a defensa da Cidade de São Filippe de Benguela… / sargento mor do Real Corpo de Engenheiros, Justino Jozé de Andrade.- 2 petipés : de 80 braças (planta) e de 14 braças (perfil).- [Angola] : [s.n.], 1807.- 1 planta (bipartida) : papel, color. , ms. ; 42,2 x 58, 3 cm.
Anexo a AHU-CU-ANGOLA, cx. 118, doc. 40, de 1807, Outubro, 29.
Angola / São Filipe de Benguela (cidade) / Fortificações / Planta militar / Planta de projeto / 1807.
PT/AHU/CARTM/001/00292

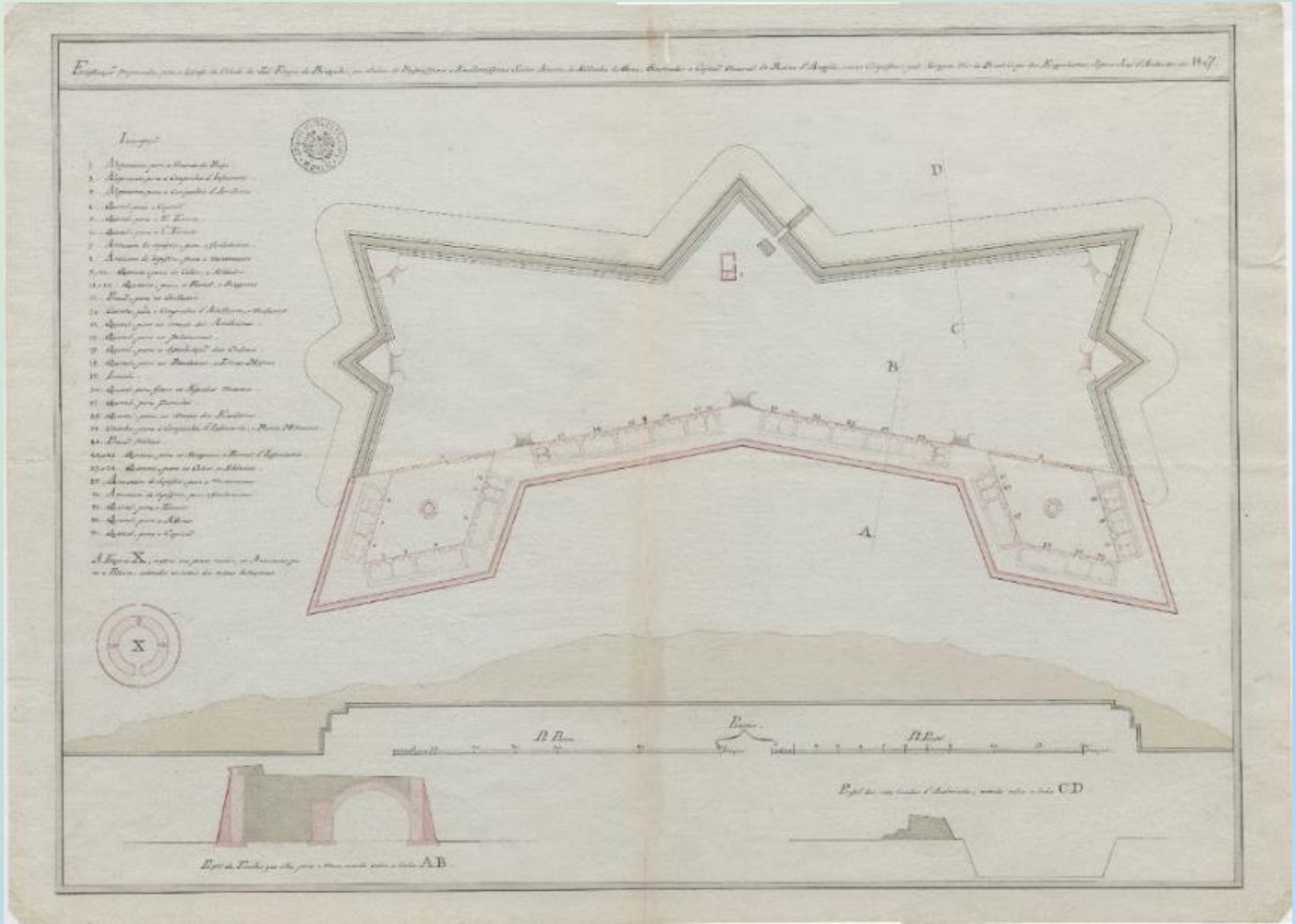

PRESPECTIVA DO PORTICO DO PASSEIO PUBLICO DA PONTA DA IZABEL NA CIDADE DE LOANDA.- Escala indeterminada.- [Angola] : [s.n.], [ca. 1818].- 1 planta : papel, aguada a negro, ms. ; 36,3 x 100,54 cm.
Angola / Luanda (cidade) / Isabel (ponta) / Passeio público / Pórtico / Planta de projeto / [ca. 1818].
PT/AHU/CARTM/001/00293

[Canal cuja construção foi iniciada em 1641/48 pelos holandeses, para conduzir água do rio Cuanza, até Luanda] / [2º tenente de artilharia Bernardo Jozé da Costa].- Escala indeterminada.- [Angola] : [s.n.], [ca. 1819].- 1 mapa : papel, color. , ms. ; 33,2 x 48 cm.
Anexo a AHU-CU-ANGOLA, cx. 137, doc. 50-A, de 1819, Outubro, 31.
Angola / Luanda (cidade) / Cuanza (rio) / Canal / Mapa hidrográfico / [ca. 1819].
PT/AHU/CARTM/001/00294

[Canal cuja construção foi iniciada em 1641/48 pelos holandezes, para conduzir água do rio Cuanza, até Luanda] / [2º tenente de artilharia Bernardo Jozé da Costa].- Escala indeterminada.- [Angola] : [s.n.], [ca. 1819].- 1 mapa : papel, color. , ms. ; 33,3 x 48,3 cm.
Anexo a AHU-CU-ANGOLA, cx. 137, doc. 50-A, de 1819, Outubro, 31.
Angola / Luanda (cidade) / Cuanza (rio) / Canal / Mapa hidrográfico / [ca. 1819].
PT/AHU/CARTM/001/00295

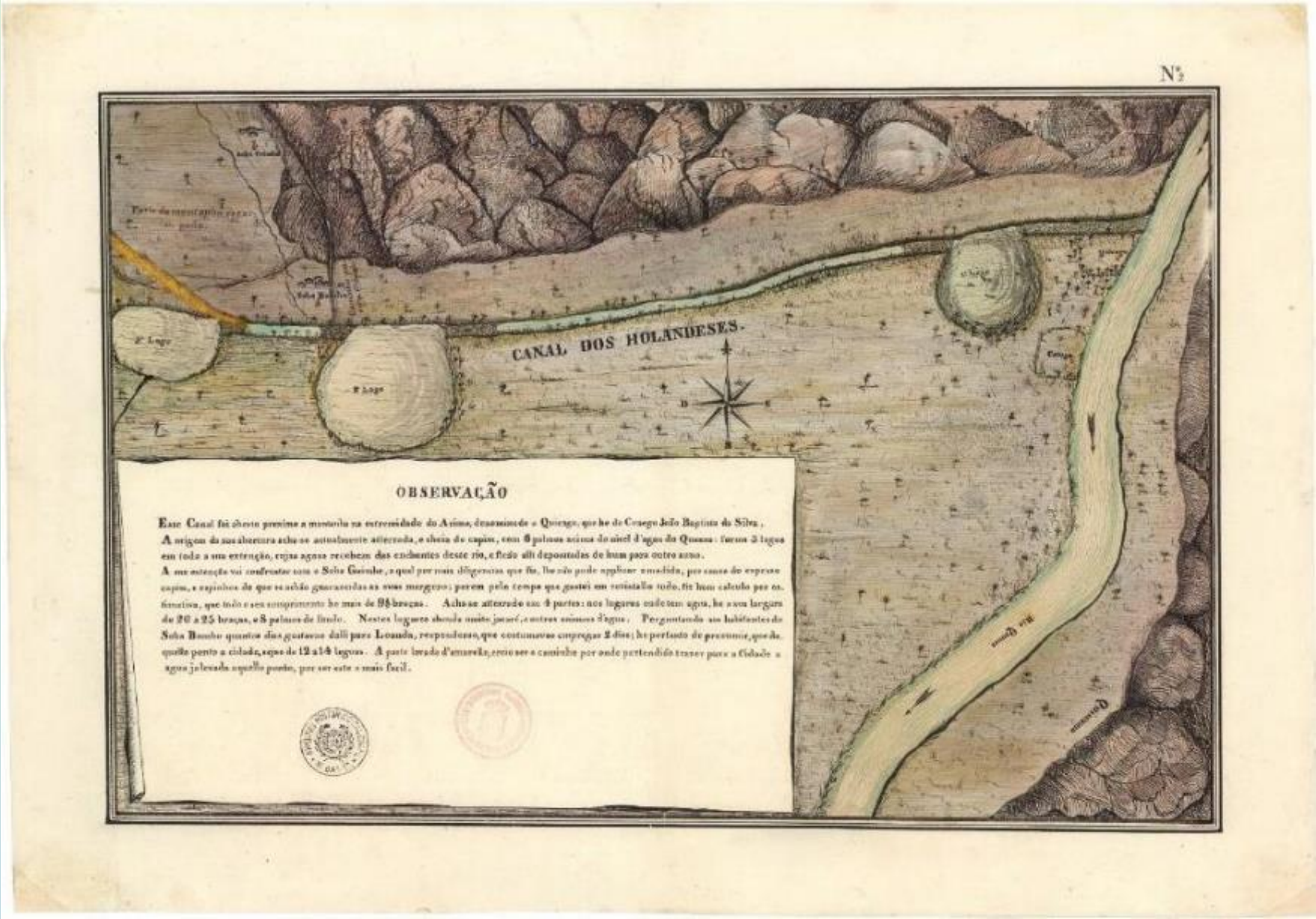

Planta do Terreiro publico de Loanda.- Escala de 22 braças.- [Angola] : [s.n.], [ca. 1830].- 1 planta : papel, color. , ms. ; 38,4 x 23,4 cm.
Anexo a AHU-CU-ANGOLA, cx. 164, doc. 25-A, de 1830, Fevereiro, 1.
Angola / Luanda (cidade) / Terreiro público / Planta de projeto / [ca. 1830].
PT/AHU/CARTM/001/00296



Primeira apparencia do Cabo Ledo… [Observações feitas a bordo da corveta “Urania”] / [capitão engenheiro] V.[icente] P.[ires] da Gama.- Escala indeterminada.- [Angola] : [s.n.], [ca. 1839].- 1 vista : papel, color. , ms. ; 25,4 x 20,7 cm.
Anexo a AHU-SEMU-DGU-Diversos-Angola, cx. 2, doc. de 1839, Janeiro, 17, 823-1L.
Angola / Cabo Ledo / Vista / [ca. 1839].
PT/AHU/CARTM/001/00297

Segunda apparencia do Cabo Ledo, na distancia de alcance máximo de Fuzil. / Terceira apparencia do Cabo Ledo, na distancia de alcance médio de Fuzil / Quarta apparencia do Cabo Ledo, entrando na Bahia do Suto. (em um escaler) [Observações feitas a bordo da corveta “Urania”] / [capitão engenheiro] V.[icente] P.[ires] da Gama.- Escala indeterminada.- [Angola] : [s.n.], [ca. 1839].- 1 vista : papel, color. , ms. ; 25,4 x 20,7 cm.
Anexo a AHU-SEMU-DGU-Diversos-Angola, cx. 2, doc. de 1839, Janeiro, 17, 823-1L.
Angola / Cabo Ledo / Vista / [ca. 1839].
PT/AHU/CARTM/001/00298

Primeira apparencia da embocadura do Quanza… / Segunda apparencia da embocadura do Quanza… [Observações feitas a bordo da corveta “Urania”].- [capitão engenheiro] V.[icente] P.[ires] da Gama.- Escala indeterminada.- [Angola] : [s.n.], [ca. 1839].- 1 vista : papel, color. , ms. ; 20,6 x 25,5 cm.
Anexo a AHU-SEMU-DGU-Diversos-Angola, cx. 2, doc. de 1839, Janeiro, 17, 823-1L.
Angola / Quanza (rio) / Vista / [ca. 1839].
PT/AHU/CARTM/001/00299

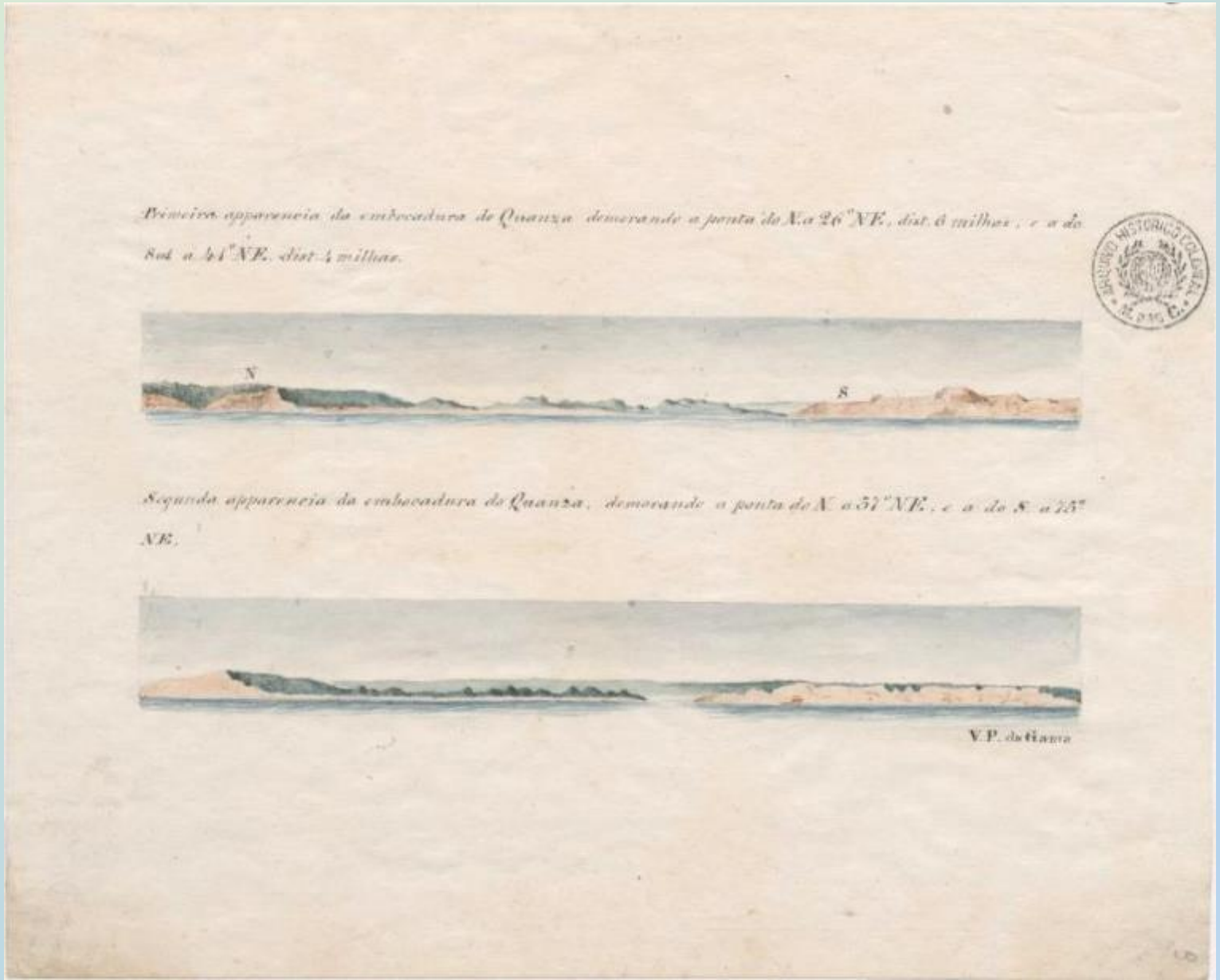

[Baía de Mossâmedes].- Escala de 3000 (?).- [Angola] : [s.n.], [ca. 1850].- 1 mapa : papel, color. , ms. ; 40,3 x 52 cm.
Anexo a AHU-SEMU-DGU-Diversos-Angola, cx. 2, doc. de 1850, Julho, 1, 823-1L.
Angola / Moçâmedes (baía) / Mapa de costas e fundos marinhos / [ca. 1850].
PT/AHU/CARTM/001/00300

PLANTA E ALÇADO, DO ACTUAL HOSPITAL MILITAR DE S. JOSÈ EM LUANDA. / [tenente engenheiro Eduardo Guilherme de Faria] Blanc.- Escala de 10 braças.- [Angola] : [s.n.], [ca. 1850].- 1 planta : papel, p&b. , ms. ; 42,4 x 54,5 cm.
Anexo a AHU-SEMU-DGU-Diversos-Angola, cx. 2, doc. de 1850, Julho, 15, 823-1L.
Angola / Luanda (cidade) / Edifícios / Hospital militar / São José / Planta de projeto / [ca. 1850].
PT/AHU/CARTM/001/00301

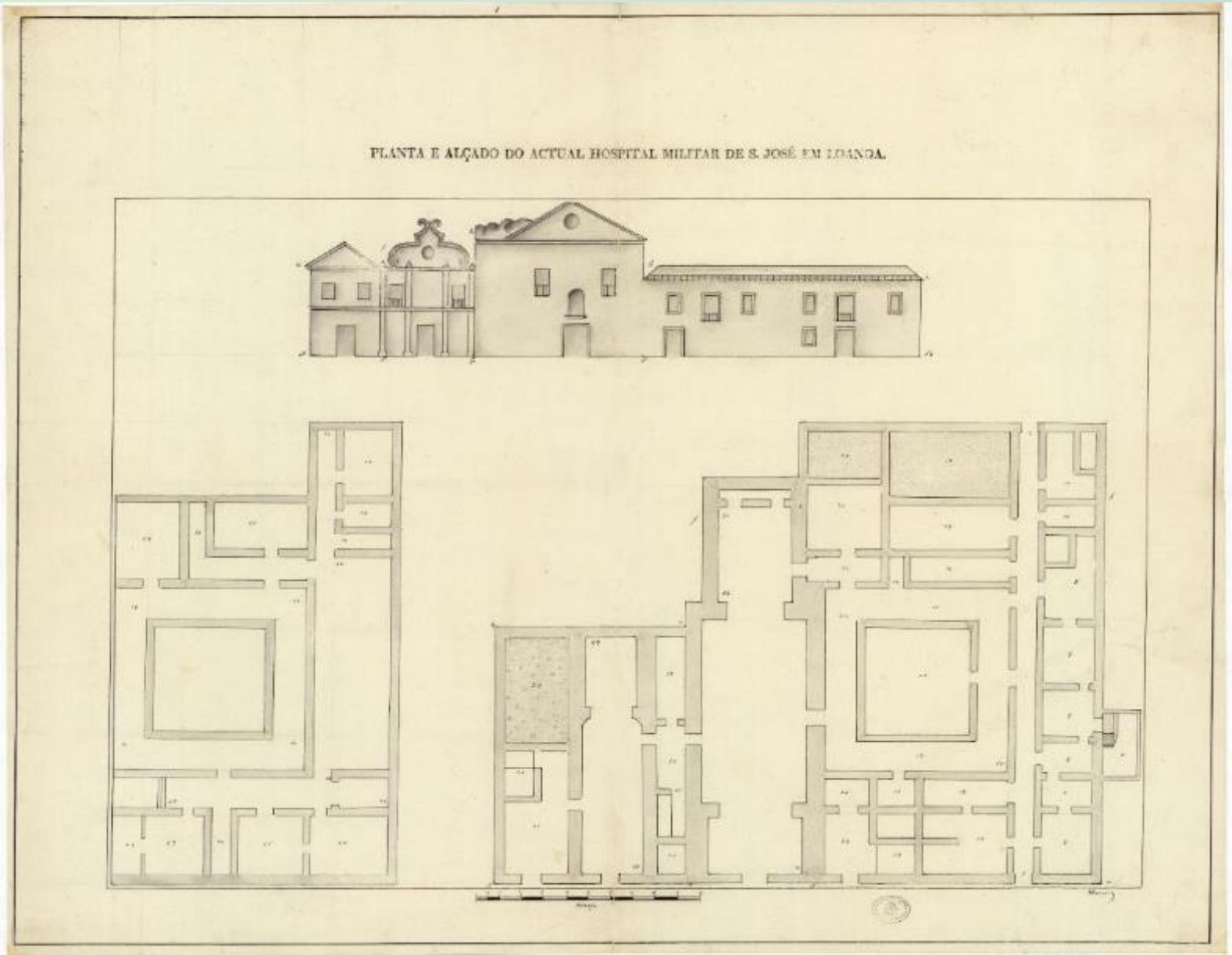

PLANTA E ALÇADO PARA O HOSPITAL MILITAR DE LOANDA. / [tenente engenheiro Eduardo Guilherme de Faria] Blanc.- Escala de 10 braças.- [Angola] : [s.n.], [ca. 1850].- 1 planta : papel, p&b. , ms. ; 64,1 x 42,5 cm.
Anexo a AHU-SEMU-DGU-Diversos-Angola, cx. 2, doc. de 1850, Julho, 15, 823-1L
Angola / Luanda (cidade) / Edifícios / Hospital militar / São José / Planta de projeto / [ca. 1850].
PT/AHU/CARTM/001/00302

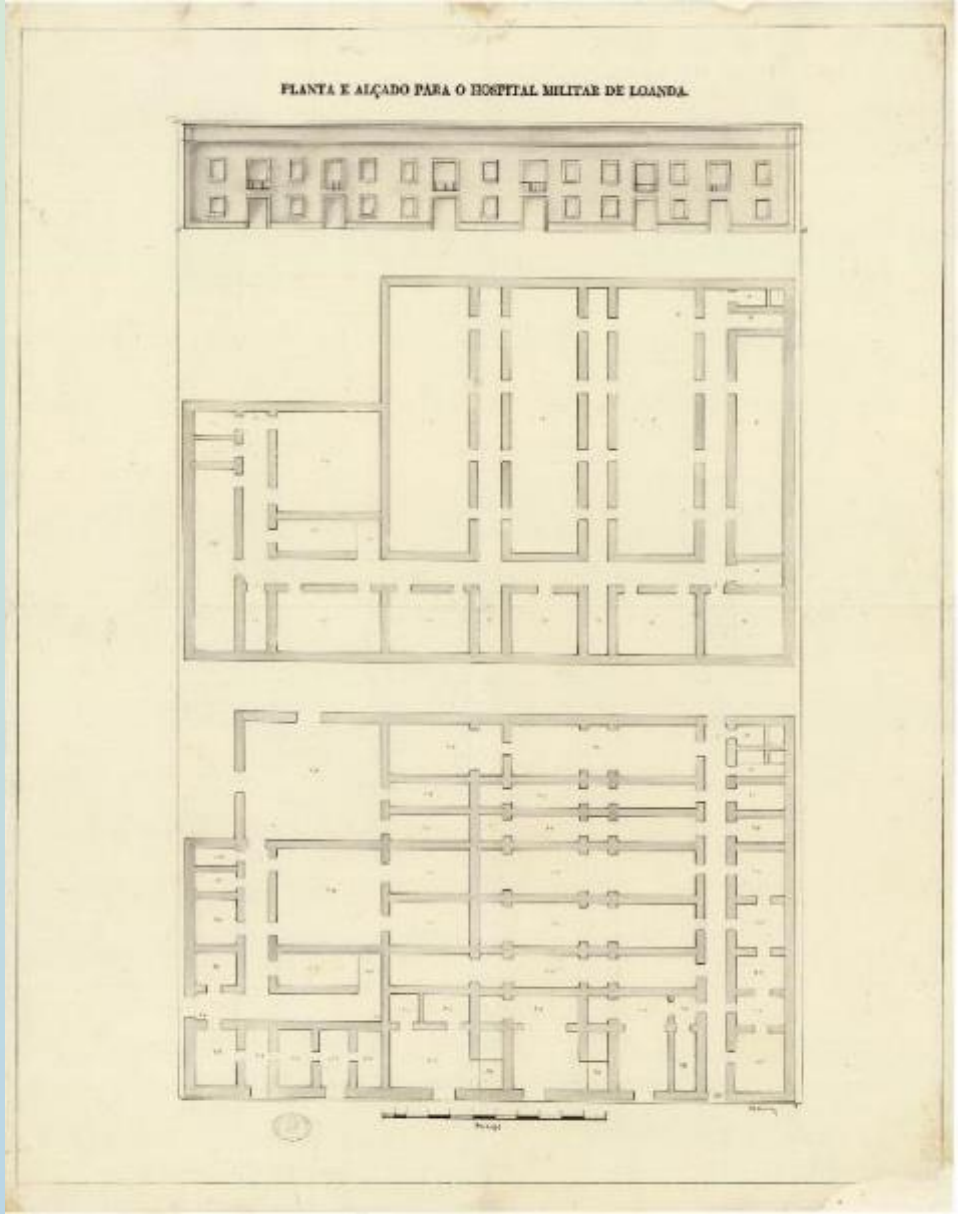

PLANTAS, E PROFIS DO ACTUAL, E NOVO FORTE DO CACUACO / [tenente engenheiro Eduardo Guilherme de Faria] Blanc.- Escala indeterminada.- [Angola] : [s.n.], [ca. 1850].- 1 planta : papel, p&b. , ms. ; 27,2 x 42,5 cm.
Anexo a AHU-SEMU-DGU-Diversos-Angola, cx. 2, doc. de 1850, Agosto, 28, 823-1L.
Angola / Fortificações / Cacuaco / Planta militar / Planta de projeto / [ca. 1850].
PT/AHU/CARTM/001/00303

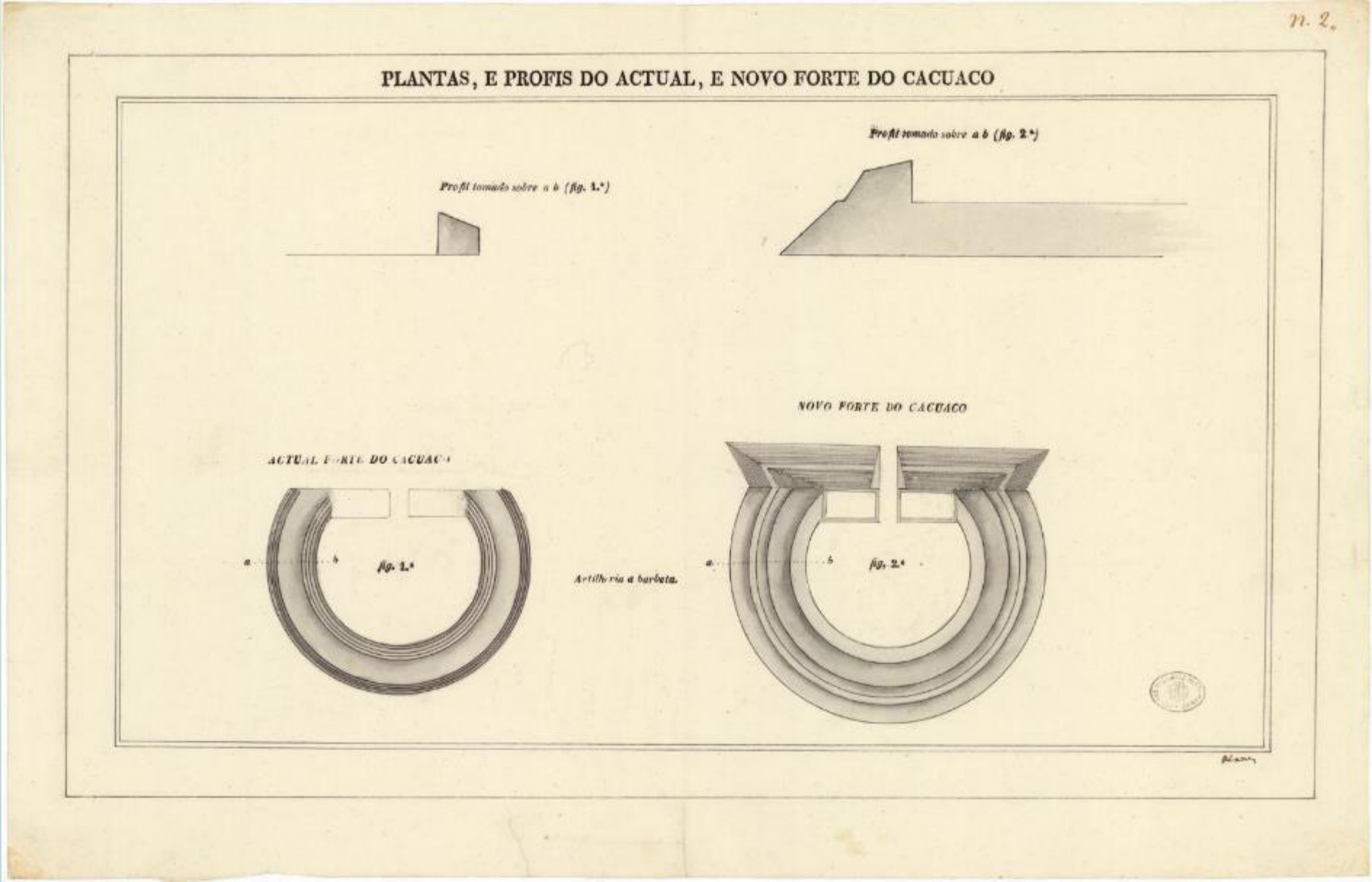

N.º 1. / PLANTA DA IGRÊJA DE MOSSAMEDES E CASA DO PARROCHO.- Escala indeterminada.- [Angola] : [s.n.], [ca. 1855].- 1 planta : papel, p&b. , ms. ; 64 x 49,3 cm.
Angola / Moçâmedes / Edifícios / Igreja / Casa do pároco / Planta de projeto / [ca. 1855].
PT/AHU/CARTM/001/00304



N.º 2. / Alçado [lateral da igreja de mossâmedes e casa do pároco].- Escala de 0,01 m por metro.- [Angola] : [s.n.], [ca. 1855].- 1 planta : papel, color. , ms. ; 49,3 x 64 cm.
Angola / Moçâmedes / Edifícios / Igreja / Casa do pároco / Planta de projeto / [ca. 1855].
PT/AHU/CARTM/001/00305

N.º 3 / Alçado [frontal da igreja de Mossâmedes e casa do pároco].- Escala de 0,01 m por metro.- [Angola] : [s.n.], [ca. 1855].- 1 planta : papel, color. , ms. ; 49,5 x 64 cm.
Angola / Moçâmedes / Edifícios / Igreja / Casa do pároco / Planta de projeto / [ca. 1855].
PT/AHU/CARTM/001/00306



AFRICA PORTUGUEZA ANGOLA e CONGO / AFRICA OCCIDENTAL / Carta Topographica do CONGO e parte d'ANGOLA Mostrando as novas occupações portuguezas Entre o rio LUZO-LOANGO e CABINDA. / offerecido a S. Exª. o Sñr Conselheiro Francisco Joaquim Ferreira do Amaral D. Governador Geral da Província de Angoal… / António Jozé Valente.- Escala indeterminada.- [Angola] : [s.n.], [ca. 1886].- 1 mapa : papel, color. , ms. ; 64,2 x 48,8 cm.
Angola / Congo / Luzo-Loango (rio) / Cabinda / Mapa topográfico / [ca. 1886].
PT/AHU/CARTM/001/00307

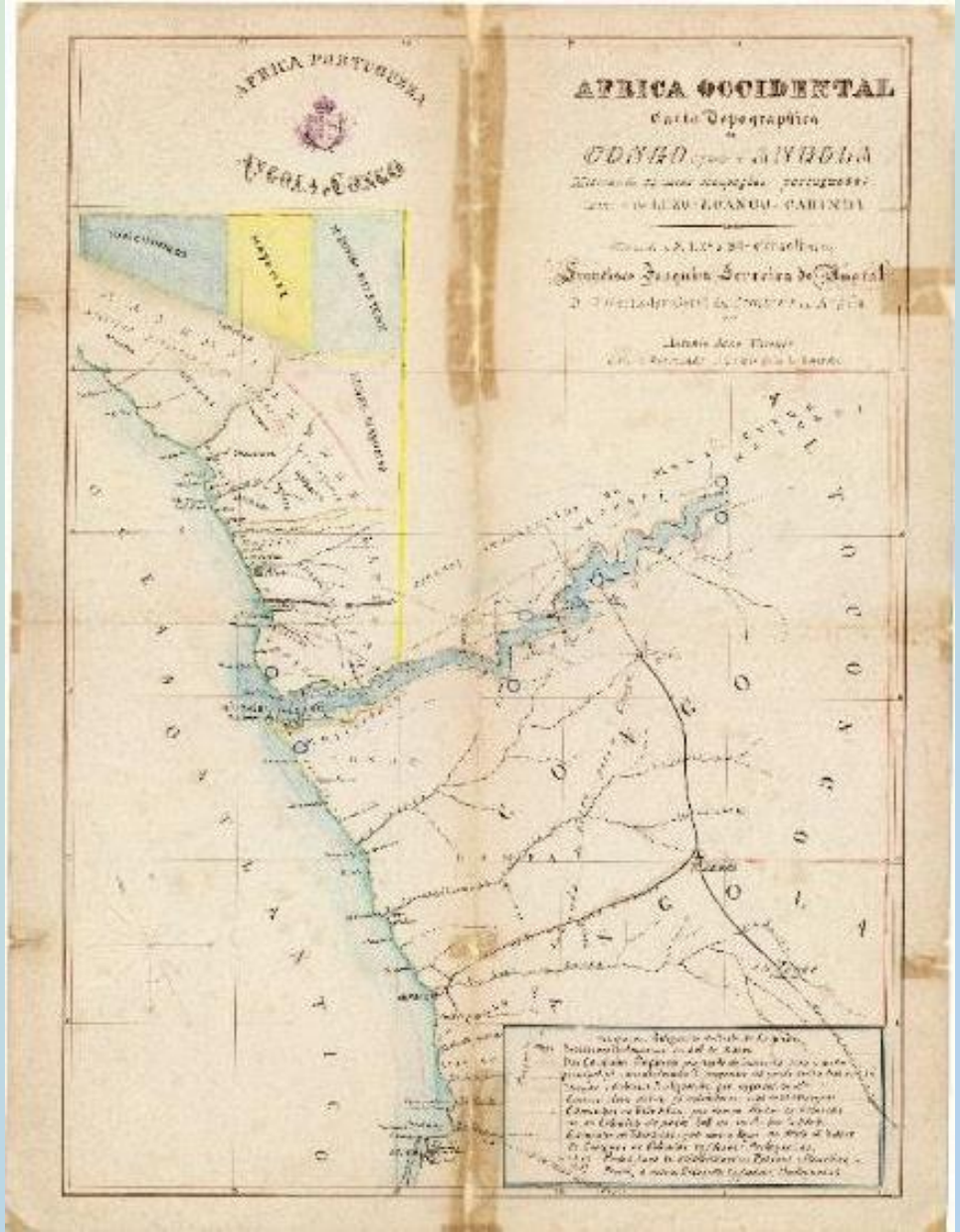

Mappa I / Mappa dos planaltos da Humpata e Huilla comprehendendo as nascentes dos rios Tchimpumpumhime Caculavar e Lupollo / Arthur de Paiva.- 2 escalas de 1 : 100.000 e de 5 km.- [Angola] : [s.n.], 1888.- 1 mapa : papel empastado em tecido, color. , ms. ; 47,2 x 69 cm.

Angola / Humpata (planalto) / Huíla (planalto) / Tchimpumpumhime (rio) / Caculavar (rio) / Lupollo (rio) / Mapa geral / 1888.

PT/AHU/CARTM/001/00308

ANGOLA / DISTRITO DA HUILA ESQUÊMA DA DISTRIBUIÇÂO DOS PRINCIPAIS ELEMENTOS DE CIVILIZAÇÂO / Agrimensura – Huila.- Escala de 1 / 1.000.000.- [Angola] : [s.n.], 1923.- 1 mapa : papel empastado em tecido, color. , ms. ; 49 x 64,8 cm.
Angola / Huíla (distrito) / Mapa de elementos de civilização / 1923.
PT/AHU/CARTM/001/00488

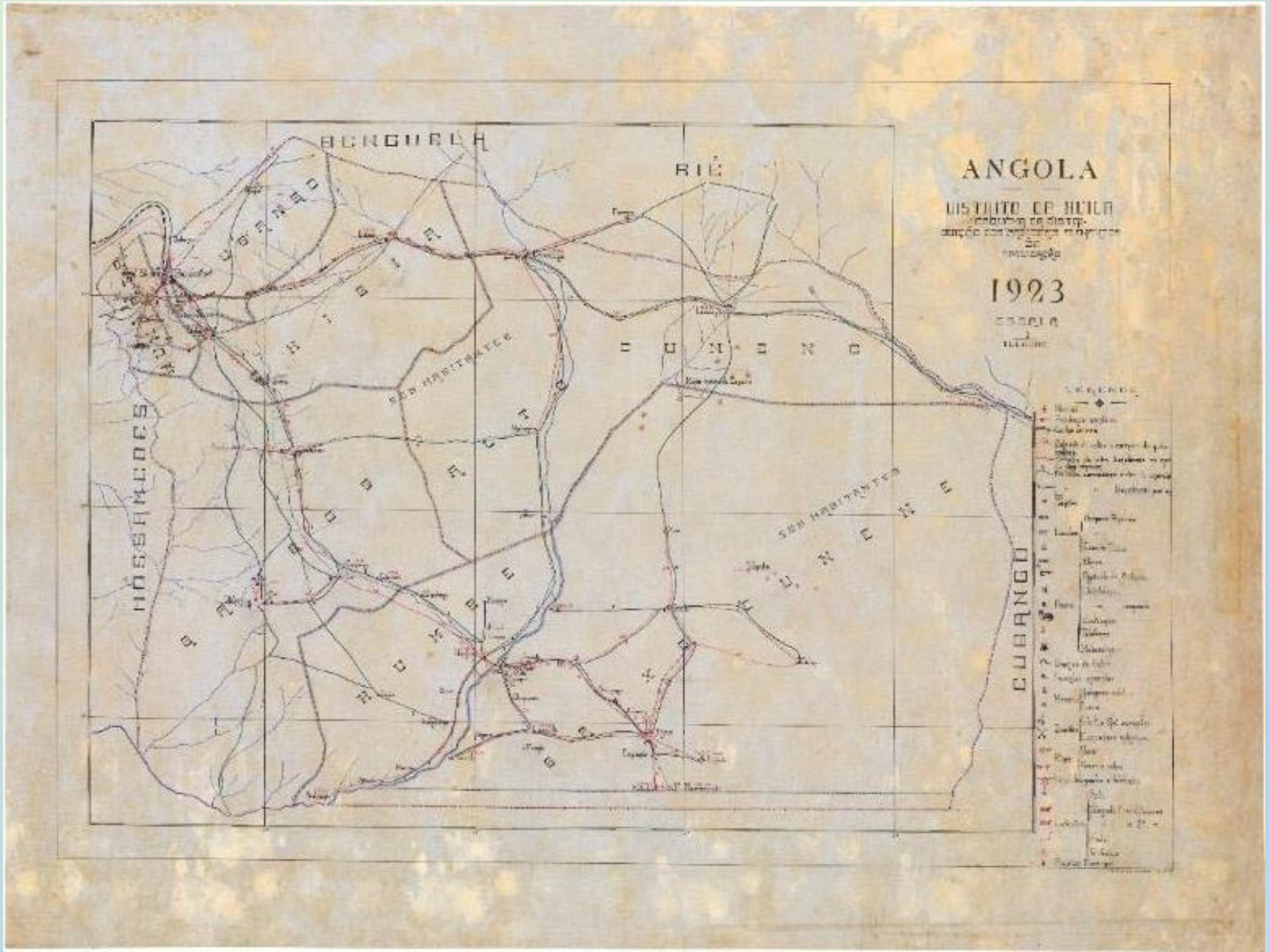

ANGOLA / DISTRITO DA HUILA ESBOÇO DA CARTA DEMOGRAFICA / Agrimensura – Huila.- Escala de 1 / 1.000.000.- [Angola] : [s.n.], 1923.- 1 mapa : papel empastado em tecido, color. , ms. ; 50,3 x 65,7 cm.
Angola / Huíla (distrito) / Mapa demográfico / 1923.
PT/AHU/CARTM/001/00489

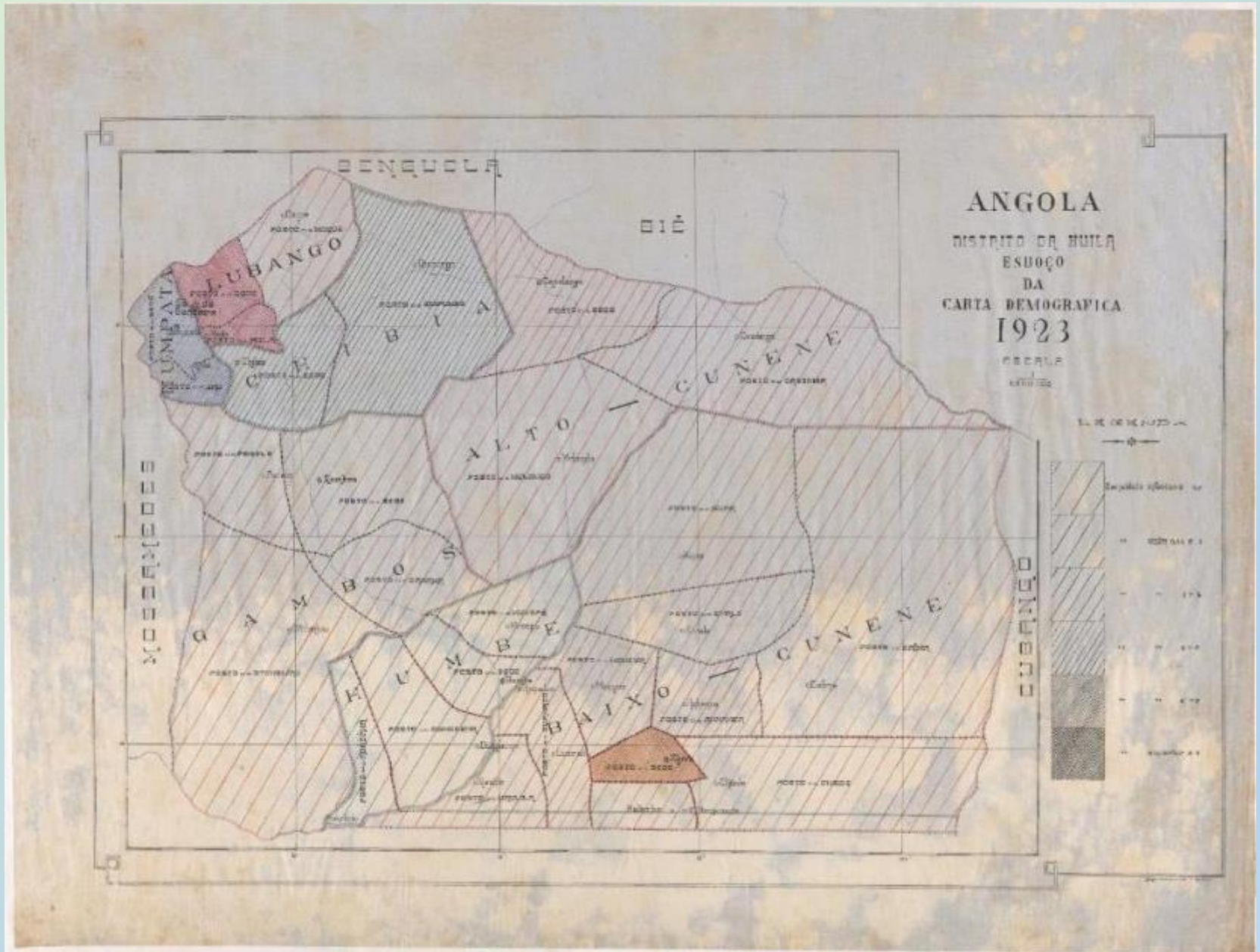

ANGOLA / DISTRITO DA HUILA ESBÓÇO DA CARTA AGRICOLA / Agrimensura – Huila.- Escala de 1 / 1.000.000.- [Angola] : [s.n.], 1923.- 1 mapa : papel empastado em tecido, color. , ms. ; 49,3 x 65 cm.

Angola / Huíla (distrito) / Mapa agrícola / 1923.

PT/AHU/CARTM/001/00490

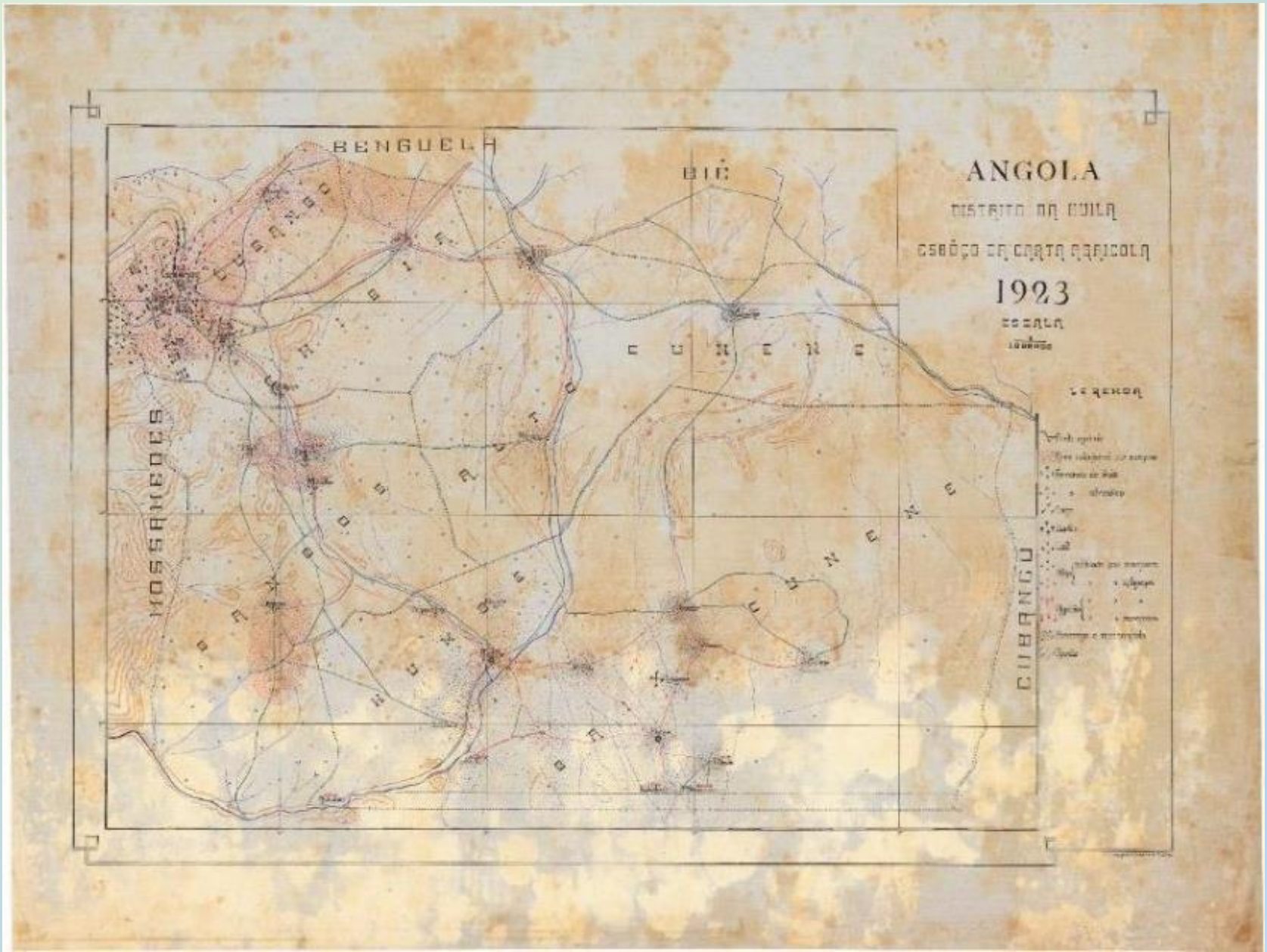

[Distrito da Huila – Produções de trigo, milho e feijão de 1911 a 1923].- Escala indeterminada.- [Angola] : [s.n.], [ca. 1923].- 1 mapa (estatístico) : papel empastado em tecido, color. , ms. ; 49,7 x 65,8 cm.
Angola / Huíla (distrito) / Mapa agrícola / [ca. 1923].
PT/AHU/CARTM/001/00491

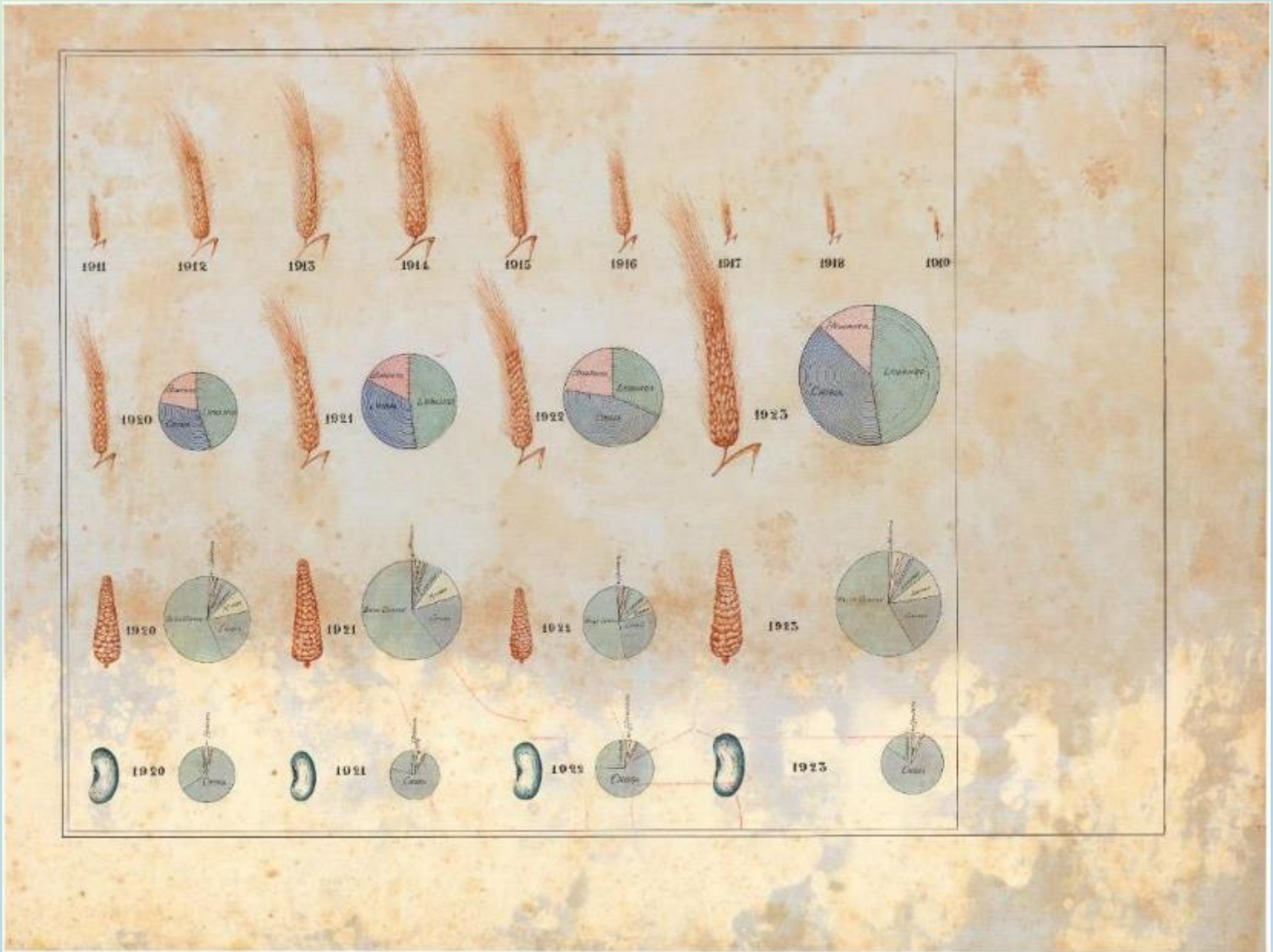

ANGOLA DISTRITO DA HUILA INTENDENCIA DO CUBANGO / ESTRADAS KILOMETRADAS / João de Azevedo.- Escala de 1 : 1.000.000.- Lubango : [s.n.], 1928, Agosto.- 1 mapa : papel empastado em tecido, p&b. , ms. ; 49,7 x 61,5 cm.
Angola / Huíla (distrito) / Mapa de estradas / 1928.
PT/AHU/CARTM/001/00492

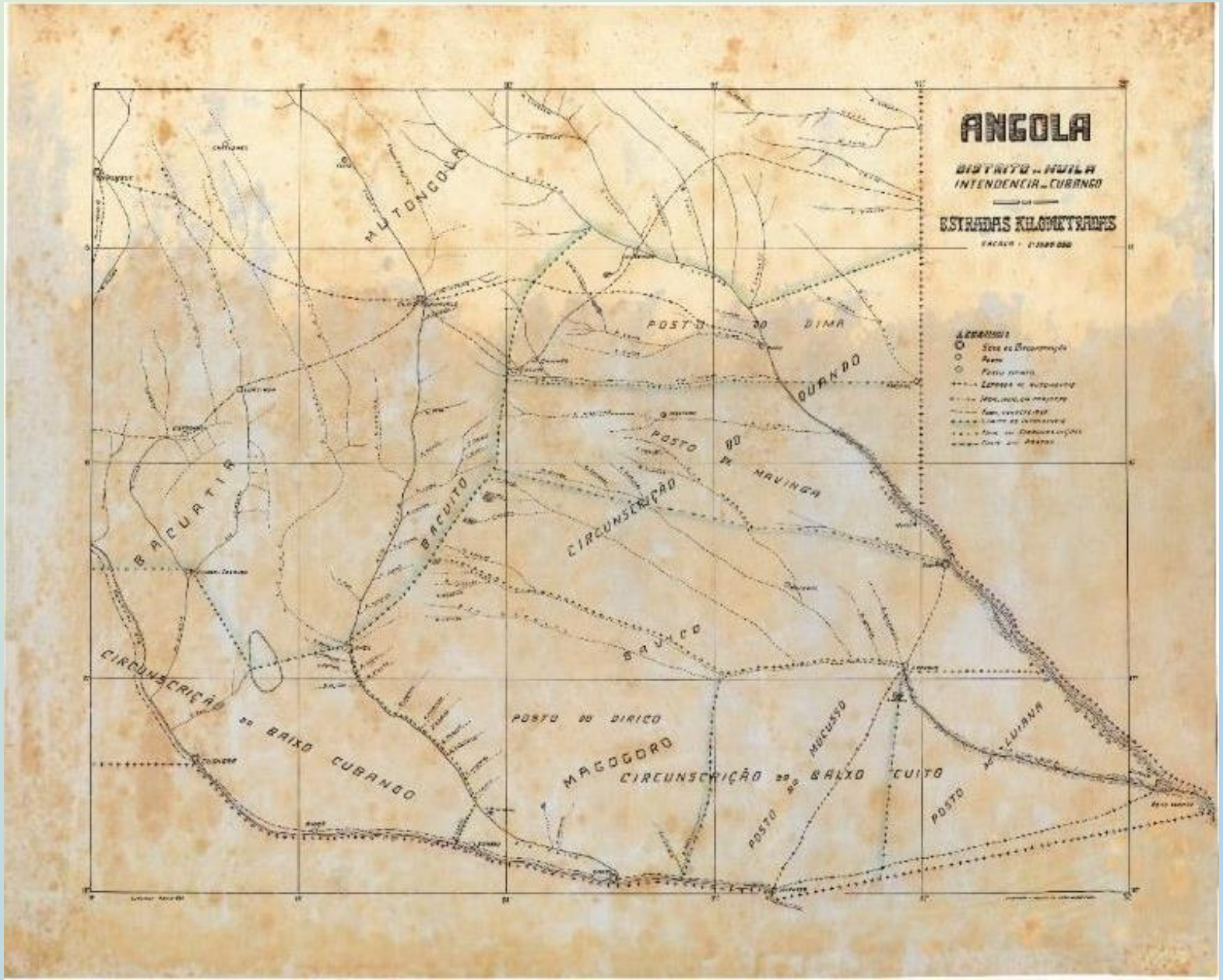

ANGOLA DIST. DA HUILA / ESTRADAS KILOMETRADAS / João de Azevedo.- Escala de 1 : 1.000.000.- Lubango : 1928, Set.- 1 mapa : papel empastado em tecido, color. , ms. ; 49,2 x 60,5 cm.
Angola / Huíla (distrito) / Mapa de estradas / 1928.
PT/AHU/CARTM/001/00493

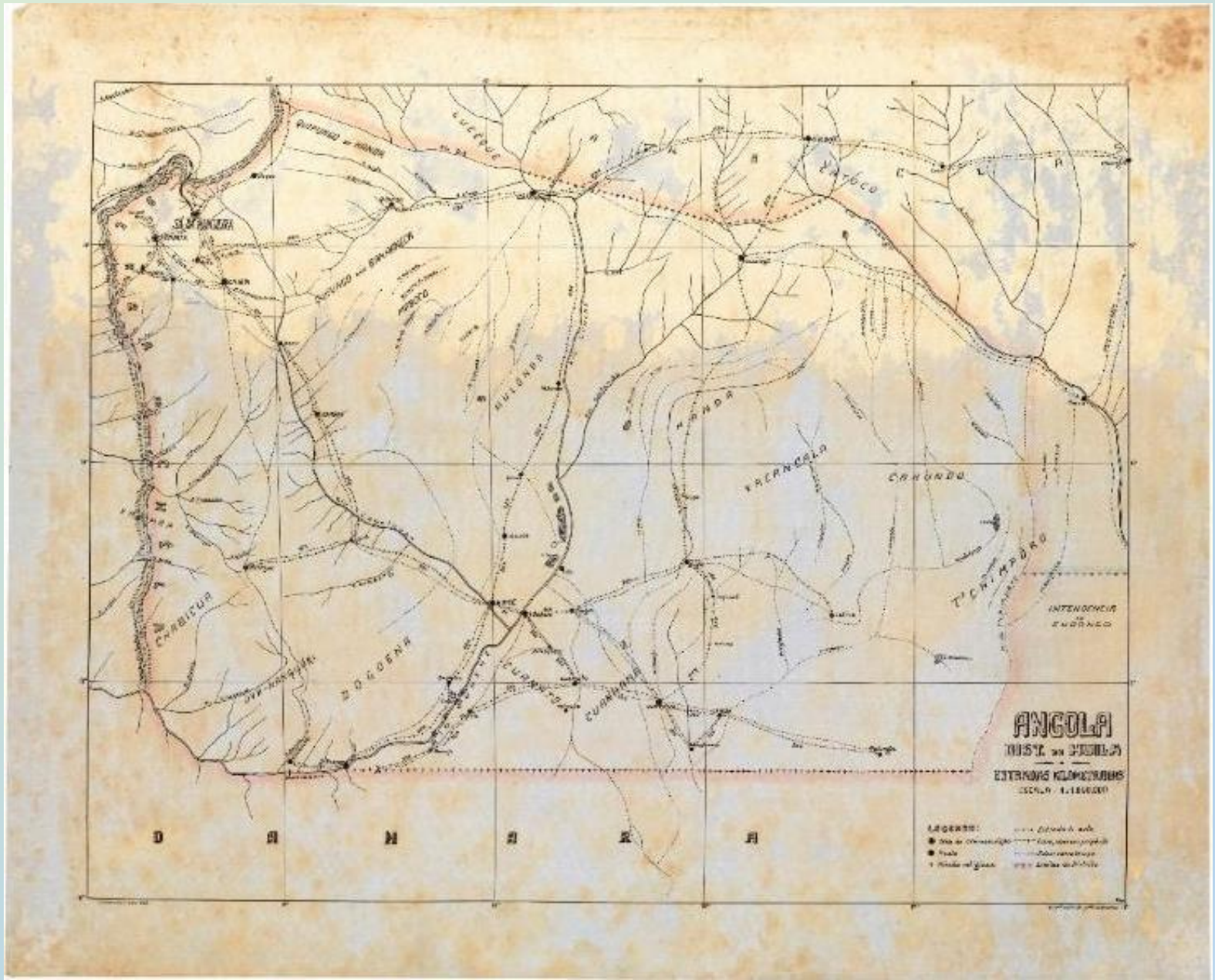

[Esboço para a Carta Hidrográfica de Angola – Circunscrição do Cuango] / [administrador de circunscrição Francisco Santos Serra Frazão].- Escala indeterminada.- [Angola] : [s.n.], [ca. 1945].- 1 mapa : papel vegetal, lápis de cor, ms. ; 61,7 x 42,4 cm.

Anexo à carta do administrador de circunscrição Francisco Santos Serra Frazão , de 1945, Outubro, 29 (inclusa).

Angola / Cuango (circunscrição) / Mapa hidrográfico / [ca. 1945].

PT/AHU/CARTM/001/00495

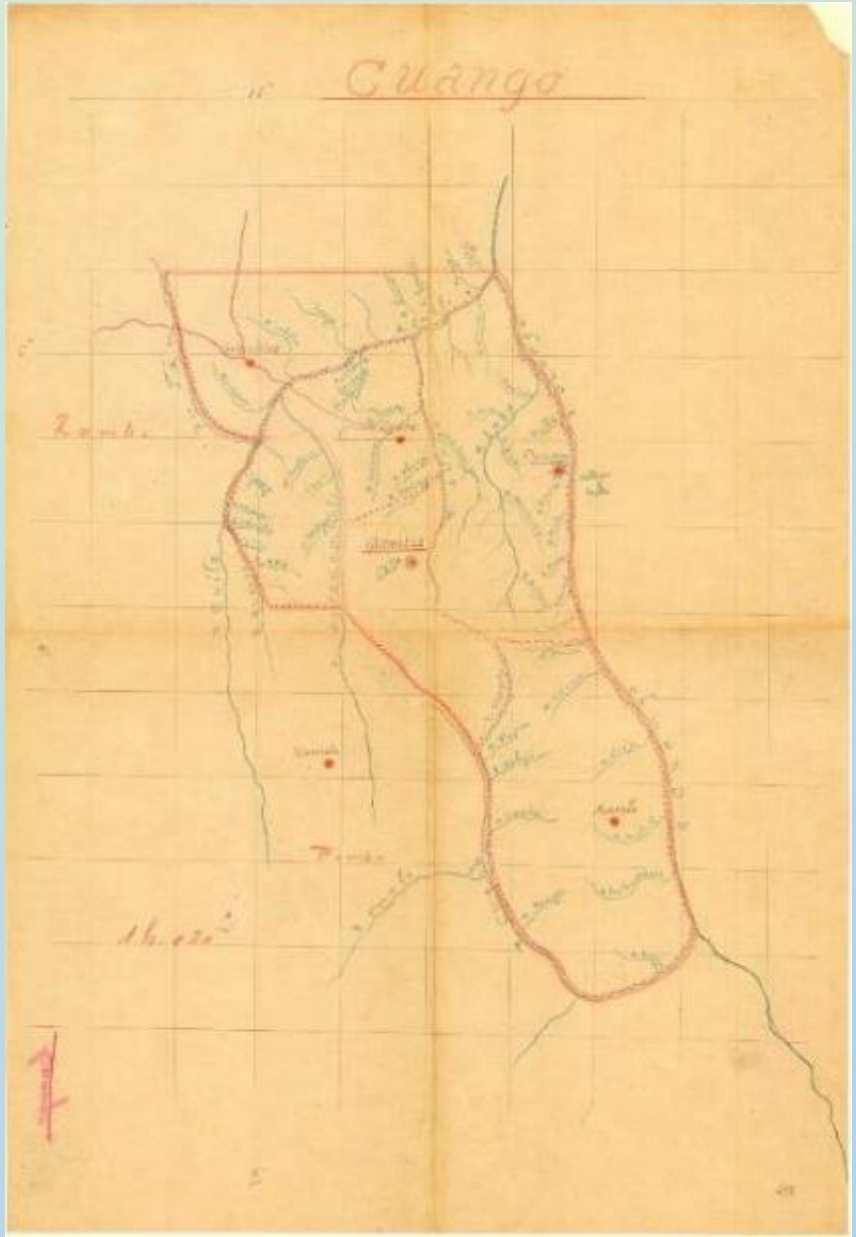

[Esboço para a Carta Hidrográfica de Angola – Circunscrição do Songo] / [administrador de circunscrição Francisco Santos Serra Frazão].- Escala indeterminada.- [Angola] : [s.n.], [ca. 1945].- 1 mapa : papel vegetal, lápis de cor, ms. ; 84,7 x 61,7 cm.
Anexo à carta do administrador de circunscrição Francisco Santos Serra Frazão , de 1945, Outubro, 29 (inclusa).
Angola / Songo (circunscrição) / Mapa hidrográfico / [ca. 1945].
PT/AHU/CARTM/001/00496

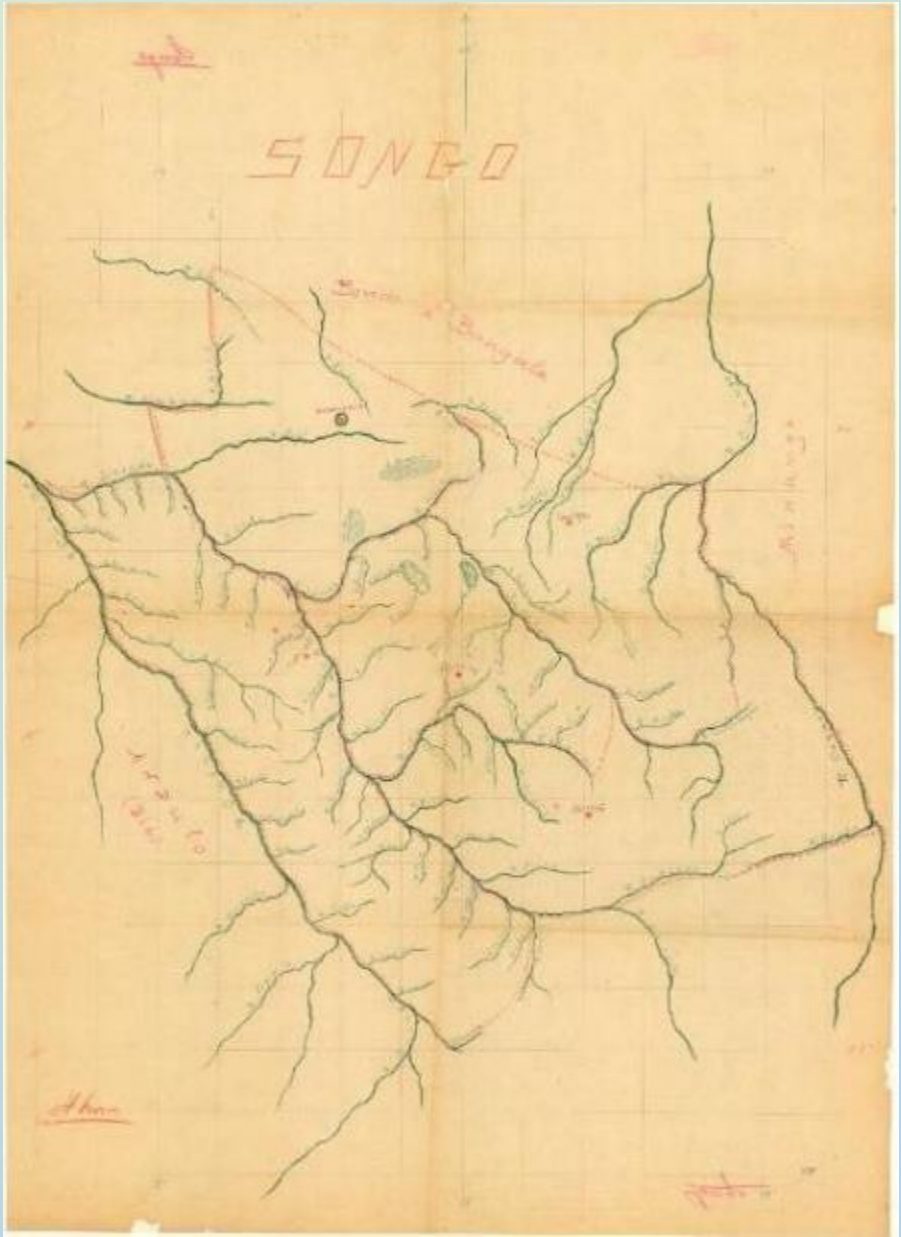

[Esboço para a Carta Hidrográfica de Angola – Circunscrição do Camaxilo] / [administrador de circunscrição Francisco Santos Serra Frazão].- Escala indeterminada.- [Angola] : [s.n.], [ca. 1945].- 1 mapa : papel vegetal, lápis de cor, ms. ; 84,7 x 61,7 cm.
Anexo à carta do administrador de circunscrição Francisco Santos Serra Frazão , de 1945, Outubro, 29 (inclusa).
Angola / Camaxilo (circunscrição) / Mapa hidrográfico / [ca. 1945].
PT/AHU/CARTM/001/00497

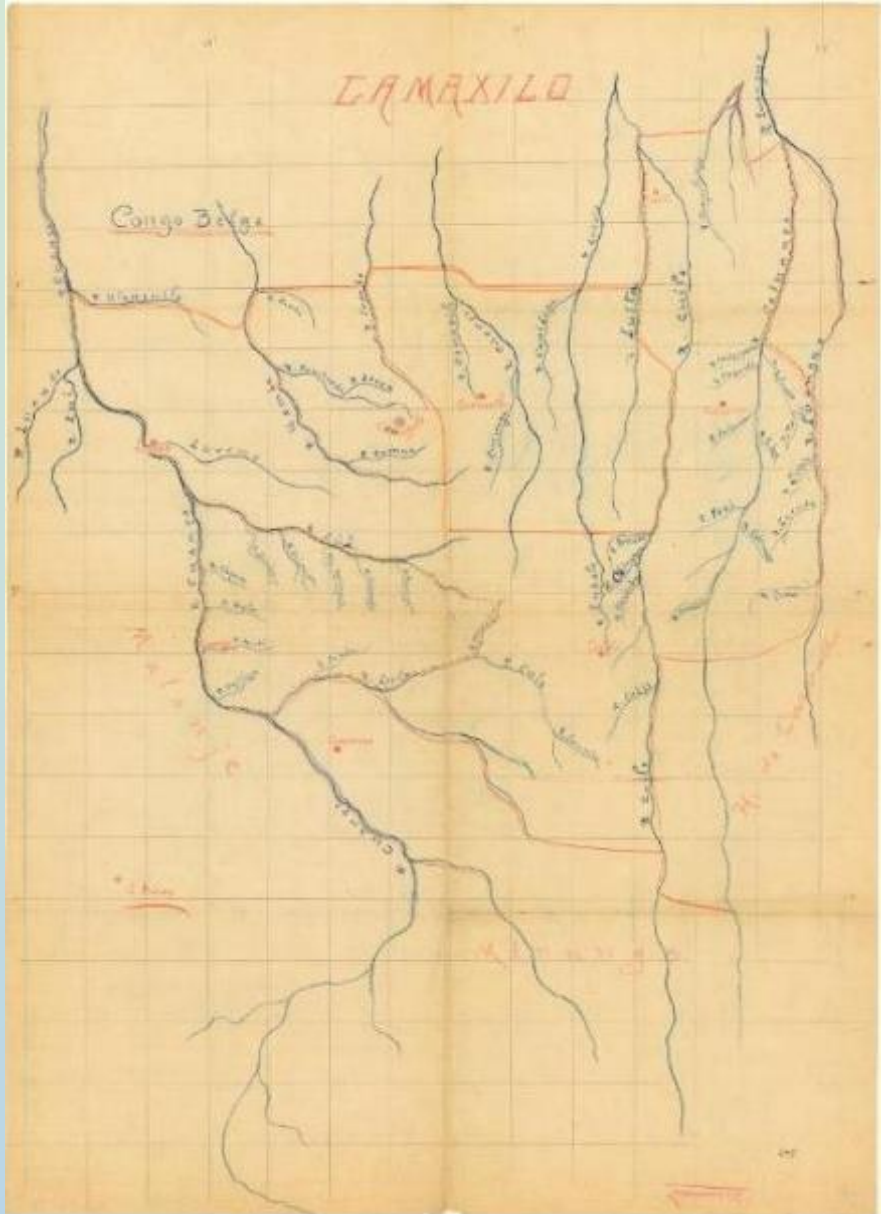

[Esboço para a Carta Hidrográfica de Angola – Circunscrição do Cambo] / [administrador de circunscrição Francisco Santos Serra Frazão].- Escala indeterminada.- [Angola] : [s.n.], [ca. 1945].- 1 mapa : papel vegetal, lápis de cor, ms. ; 84,7 x 61,7 cm.

Anexo à carta do administrador de circunscrição Francisco Santos Serra Frazão , de 1945, Outubro, 29 (inclusa).

Angola / Cambo (circunscrição) / Mapa hidrográfico / [ca. 1945].

PT/AHU/CARTM/001/00498

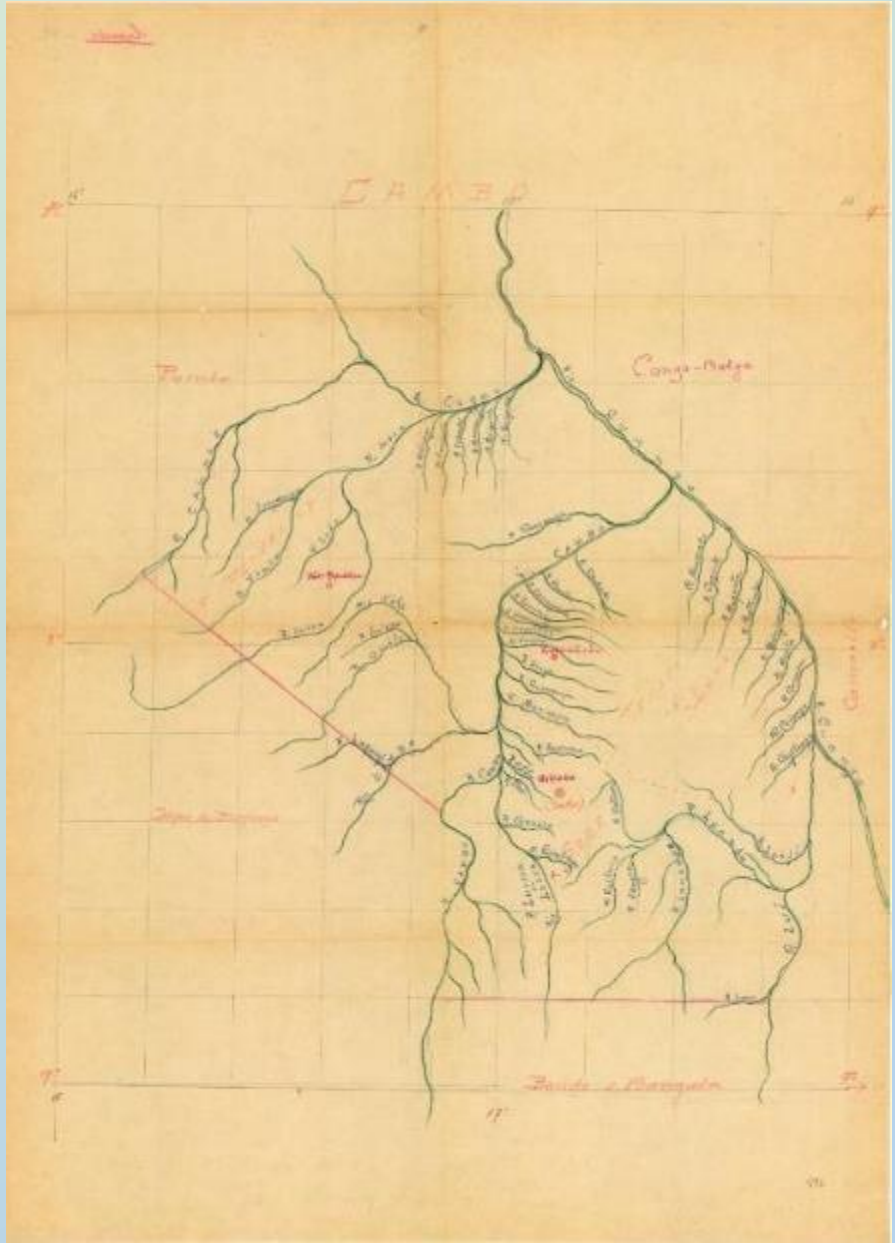

[Esboço para a Carta Hidrográfica de Angola – Circunscrição do Chitato] / [administrador de circunscrição Francisco Santos Serra Frazão].- Escala indeterminada.- [Angola] : [s.n.], [ca. 1945].- 1 mapa : papel vegetal, lápis de cor, ms. ; 84,7 x 61,7 cm.
Anexo à carta do administrador de circunscrição Francisco Santos Serra Frazão , de 1945, Outubro, 29 (inclusa).
Angola / Chitato (circunscrição) / Mapa hidrográfico / [ca. 1945].
PT/AHU/CARTM/001/00499

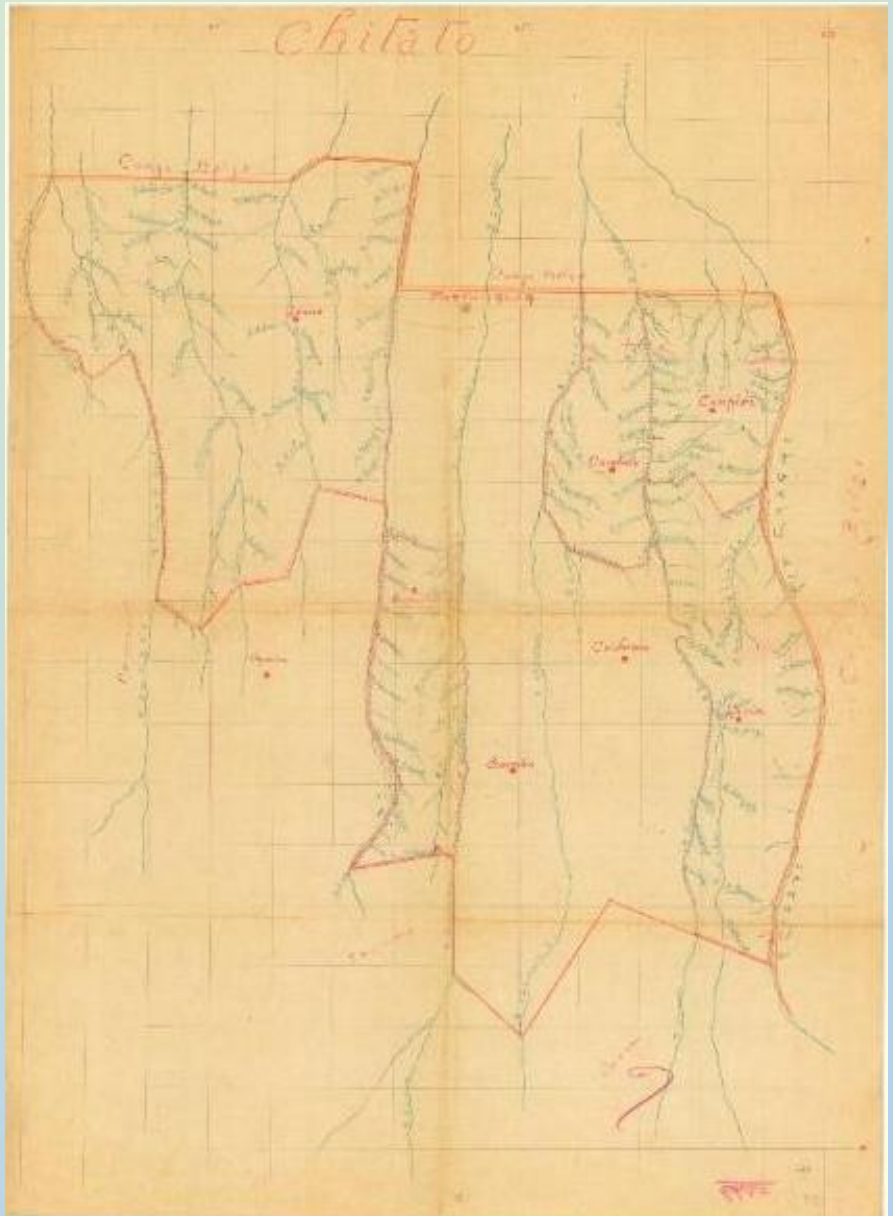

Direção Rádio-telegrafica de Angola Estação a 15 km.- Escala indeterminada.- [Angola] : [s.n.], [séc. XX].- 1 planta : papel, lápis, p&b. , ms. ; 34 x 26,6 cm.
Angola / Edifícios / Estação Radiotelegráfica / Planta de projeto / [séc. XX].
PT/AHU/CARTM/001/00507

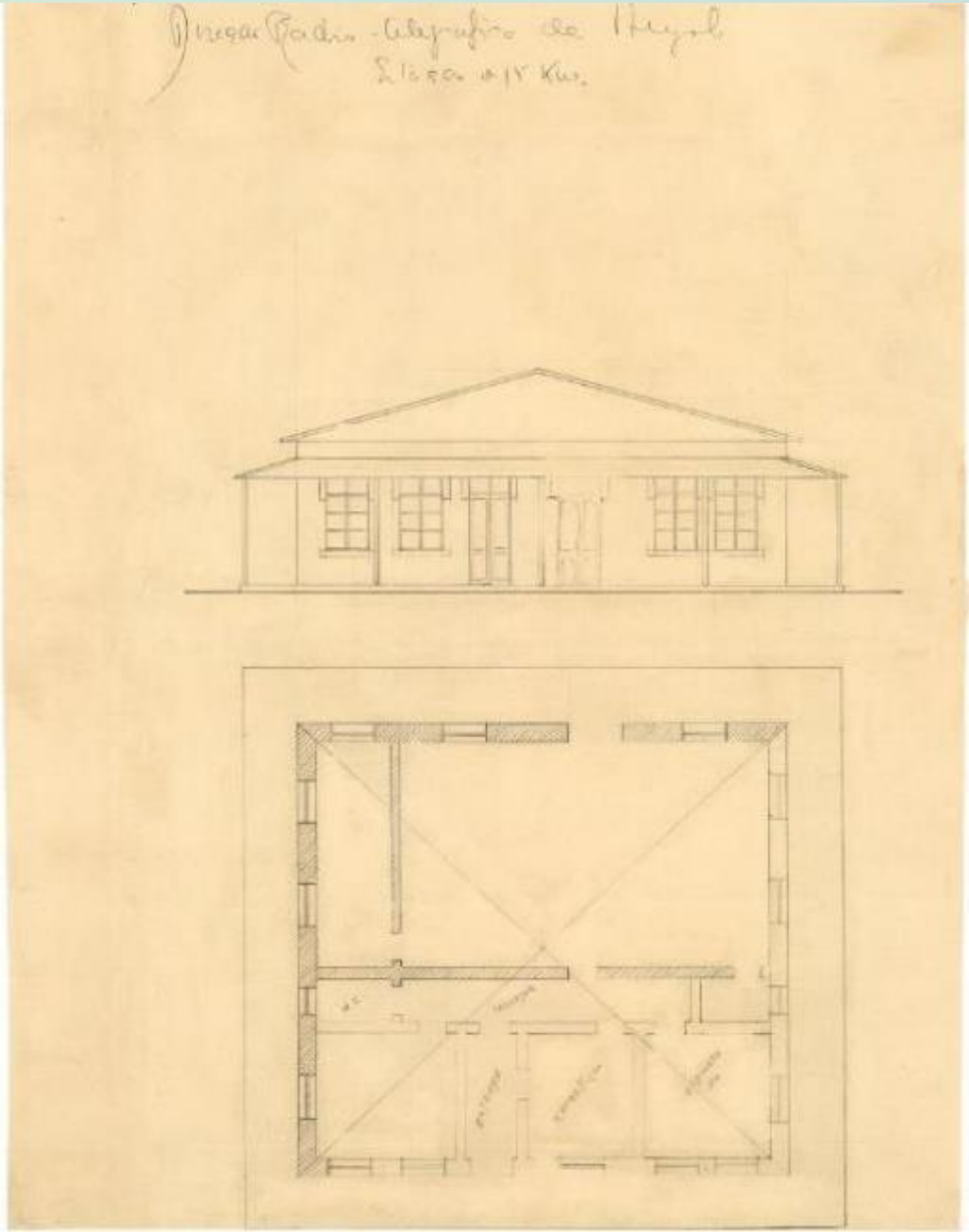

DIRECÇÃO DOS CAMINHOS DE FERRO DE LOANDA / CAMINHO DE FERRO DE MALANGE / TROÇO LUCALLA-MALANGE / J. Serrão da Veiga.- Escala de 1 / 500.000 = 50 (?).- [Angola] : [s.n.], [séc. XX].- 1 mapa : papel empastado em tecido, color. , ms. ; 39,5 x 49,6 cm.
Angola / Luanda (cidade) / Lucala / Malange / Mapa de Caminhos de Ferro / [séc. XX].
PT/AHU/CARTM/001/00509
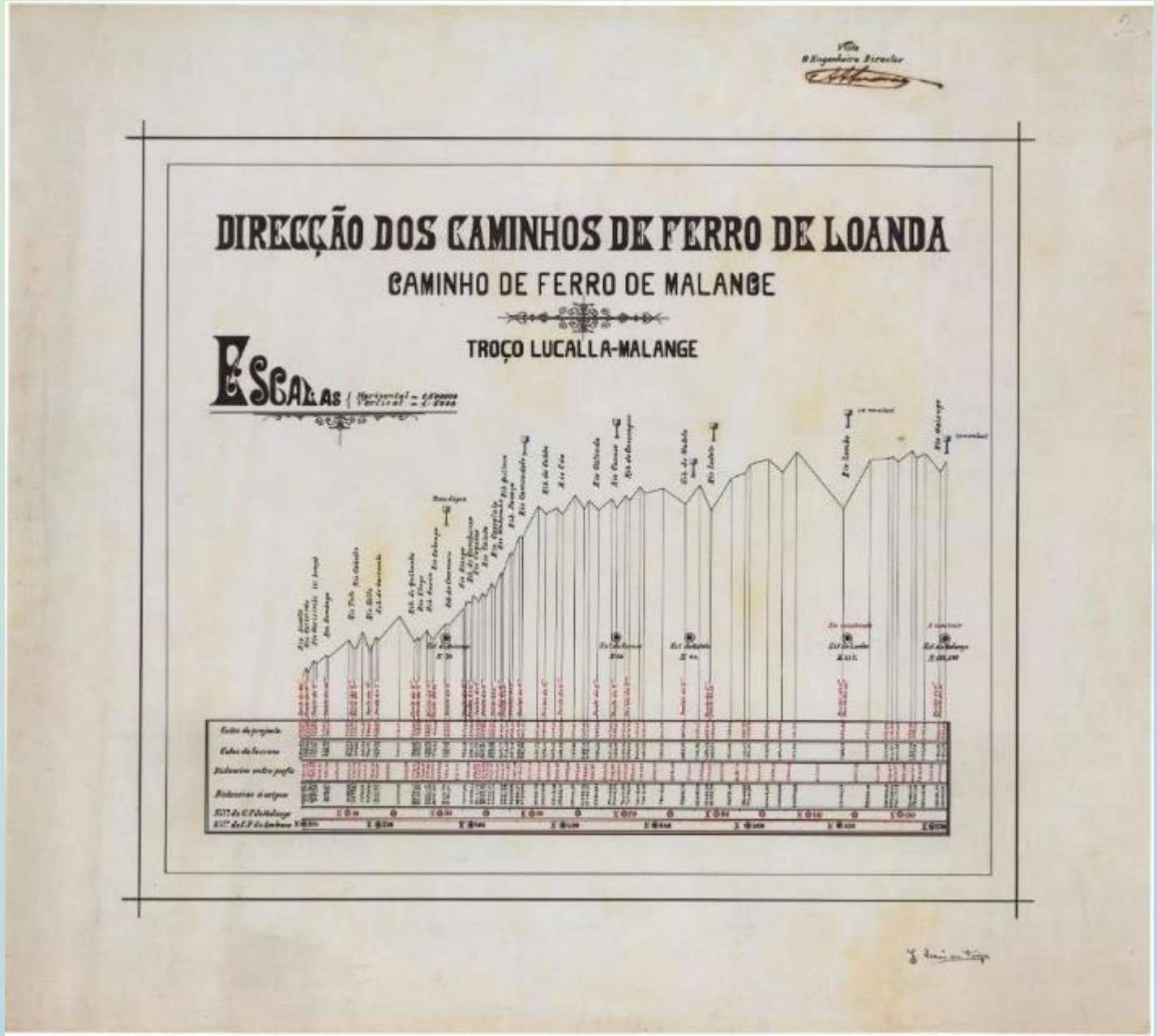
DIRECÇÂO DOS CAMINHOS DE FERRO DE LOANDA CAMINHO DE FERRO DE MALANGE / TROÇO LUCALLA_MALANGE / J. Serrão da Veiga.- 2 escalas : horizontal = 1 : 500.000 e vertical = 1 : 5.000.- [Angola] : [s.n.], [séc. XX].- 1 mapa : papel empastado em tecido, color. , ms. ; 44,7 x49,7 cm.
Angola / Luanda (cidade) / Lucala / Malange / Mapa de Caminhos de Ferro / [séc. XX].
PT/AHU/CARTM/001/00510