

DGLAB  
ARQUIVO HISTÓRICO ULTRAMARINO

COLEÇÃO DE CARTOGRAFIA MANUSCRITA

PT/AHU/CARTM/

A coleção de cartografia manuscrita do AHU integra ca. de 1221 peças (786 + 443 peças), datadas entre o séc. XVII (1622) e o séc. XX (1969) e relativas sobretudo a anteriores colónias portuguesas e ainda a outros espaços, entre os quais: Portugal continental (o anterior Reino), Madeira, Açores, Brasil, Cabo Verde, Guiné-Bissau, São João Batista de Ajudá no Benim, São Tomé e Príncipe, Angola, Moçambique, Índia, Macau e Timor. Muitas destas peças eram anexos de correspondência enviada pelas autoridades portuguesas nas colónias para a administração colonial central em Lisboa, separados dos documentos principais por razões de conservação. Sempre que comprovada, a relação destas peças com os documentos textuais foi registada na descrição. As outras peças ingressaram no AHU em geral por compra. Nem todas as peças inseridas nesta coleção são estritamente cartográficas e poderiam constar da coleção iconográfica manuscrita do AHU. Optou-se por não as mudar por atrasar a disponibilização sem vantagem de maior para o utilizador. A coleção está organizada por séries geográficas, a que acresce a das Rotas Marítimas.

A catalogação que agora se disponibiliza, por série, resulta geralmente de anteriores descrições, com diversas autorias, várias das quais assinaladas em publicações a referenciar posteriormente.

Carlos Alberto Silva (AHU) colaborou na descrição e José Sintra (AHU) preparou este ficheiro.

A catalogação das peças relativas ao Brasil e Rio da Prata teve como principal responsável Maria Dulce de Faria (Biblioteca Nacional do Brasil), na sequência do Projeto Resgate – Barão do Rio Branco, coordenado por Esther Bertoletti, e foi publicada em *Catálogo da colecção cartográfica e iconográfica manuscrita do Arquivo Histórico Ultramarino* / Maria Dulce de Faria. Rio de Janeiro: Museu de Astronomia e Ciências, 2011. 438 p. + CD-ROOM.

Lisboa, AHU, 5 de Dezembro de 2016.


Ana Canas

DGLAB  
ARQUIVO HISTÓRICO ULTRAMARINO

COLEÇÃO DE CARTOGRAFIA MANUSCRITA

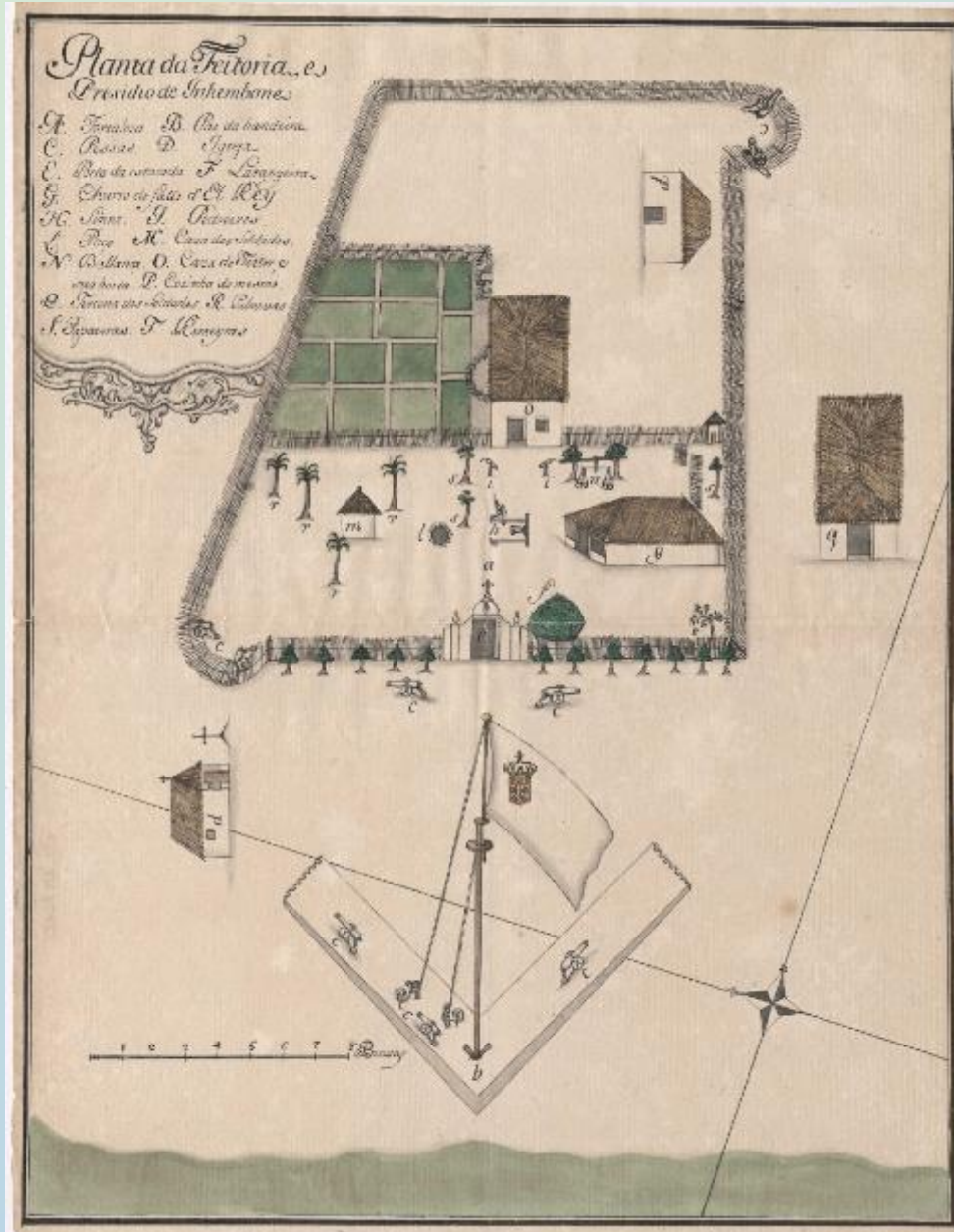
MOÇAMBIQUE  
PT/AHU/CARTM/064

Porto de Buene [por ordem do governador e capitão geral, Francisco de Mello de Castro] / [capitão de infantaria, engenheiro António José de Mello].- Petipé de 5 léguas.-  
[Moçambique] : [s.n.], [ca. 1753].- 1 mapa : papel, p&b., ms.; 44 x 32,5 cm.  
Proveniência : Comissão de Cartografia, Gago Coutinho – Processo 173-Q.  
**PT/AHU/CARTM/064/01526 e 01527** (2 originais idênticos)





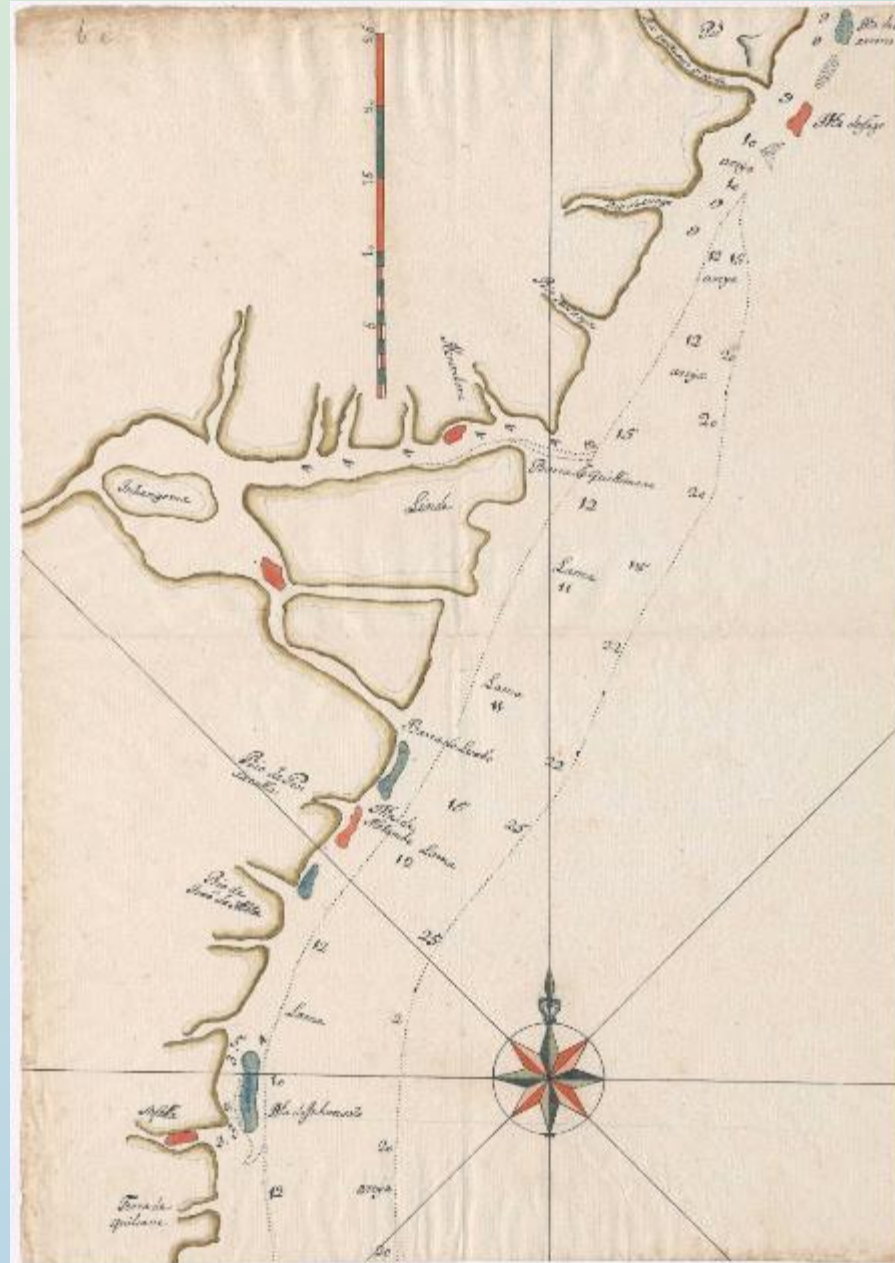
Planta da Feitoria, e Presidio de Inhembane [por ordem do governador e capitão geral, Francisco de Mello de Castro] / [capitão de infantaria, engenheiro Antonio José de Mello].-  
Escala de 8 braças.- [Moçambique] : [s.n.], [ca. 1753].- 1 mapa : papel, color., ms. ; 43,5 x 34 cm.  
Proveniência : Comissão de Cartografia, Gago Coutinho – Processo 173-Q.  
**PT/AHU/CARTM/064/01530 e 01531** (2 originais idênticos)



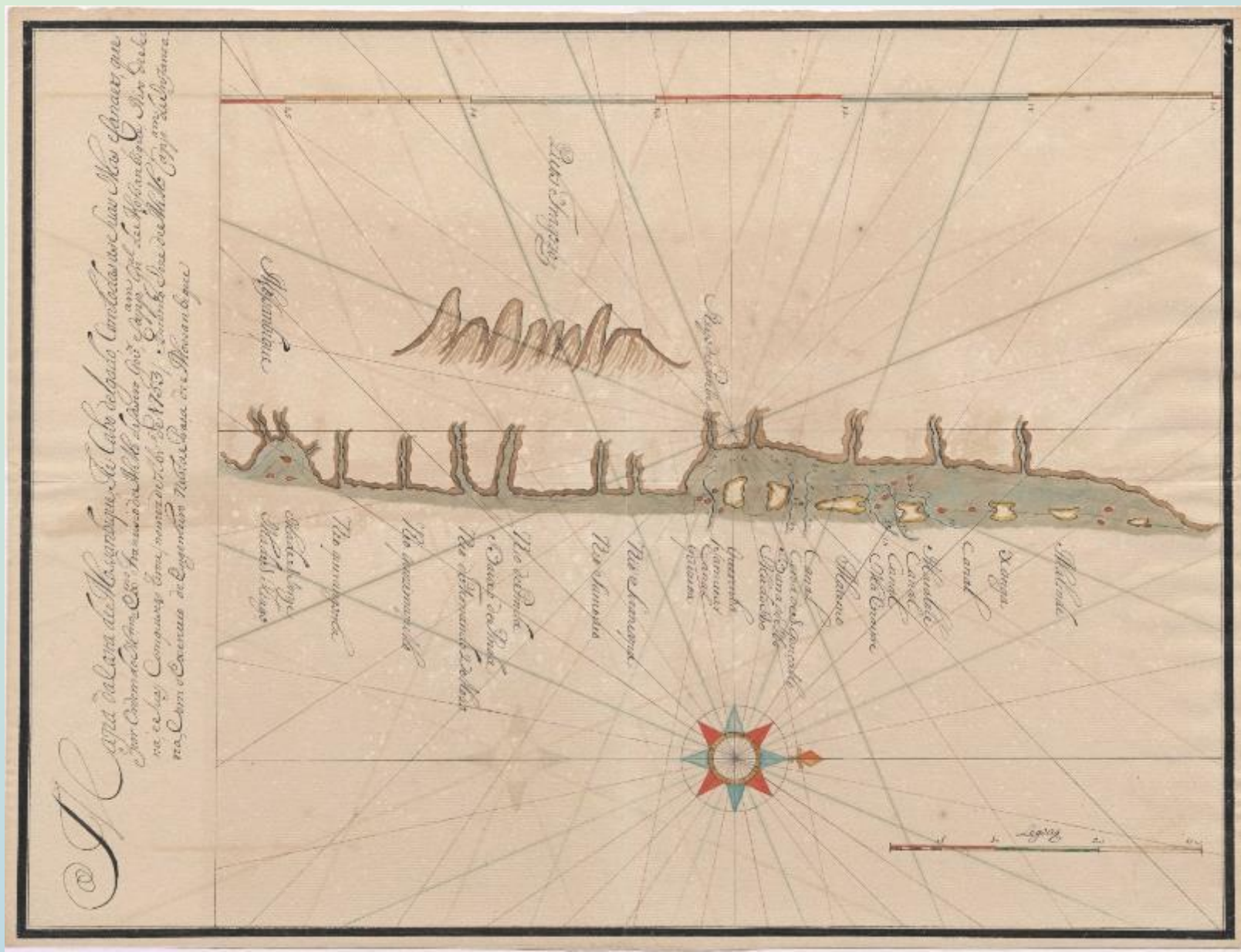
[Costa de Moçambique entre “Terra de quiliane” e “Rio quezungo grande”, tirado por ordem do governador e capitão geral, Francisco de Mello de Castro] / [capitão de infantaria, engenheiro António José de Mello].- Escala de 25 (?).- [Moçambique] : [s.n.], [ca. 1753].- 1 mapa : papel, color., ms. ; 43,5 x 30,5 cm.

Proveniência : Comissão de Cartografia, Gago Coutinho – Processo 173-Q.

**PT/AHU/CARTM/064/01532 e 01533** (2 originais idênticos)



Mapa da Costa de Mossambique, Thé Cabo delgado, Com todas as Suas Ilhas, e Canaes, que por Ordem do Il.m<sup>o</sup> e Ex.m<sup>o</sup> Francisco de Mello de Castro Gov.or, e Cap.am General de Mossambique, Rios de Sena, e Suas Comquistas, tirou / no mez de 7br.<sup>o</sup> de 1753 / Antonio Jozé de Mello, Capp.am de Infantaria, Com o Exercício de Engenheiro nesta Praça de Mossambique.- Escala de 30 léguas.- [Moçambique] : [s.n.], 1753, Set.- 1 mapa : papel, color., ms. ; 43 x 33 cm.  
Proveniência : Comissão de Cartografia, Gago Coutinho – Processo 173-Q.  
PT/AHU/CARTM/064/01534 e 01535 (2 originais idênticos)





[Costa de Moçambique entre “Terra de quiliane” e “Cabo das correntes”, abrangendo a barra de Inhambane, tirado por ordem do governador e capitão geral, Francisco de Mello de Castro] / [capitão de infantaria, engenheiro António Jozé de Mello].- Escala indeterminada.- [Moçambique] : [s.n.], [ca. 1753].- 1 mapa : papel, color., ms. ; 43,8 x 30,7 cm.

Proveniência : Comissão de Cartografia, Gago Coutinho – Processo 173-Q.

**PT/AHU/CARTM/064/01536 e 01537** (2 originais idênticos)



[Costa de Moçambique entre o rio Tintangone e o rio Mocambo, abrangendo a ilha de Moçambique, tirado por ordem do governador e capitão geral, Francisco de Mello de Castro] / [capitão de infantaria, engenheiro António Jozé de Mello].- Escala de 3 (?).- [Moçambique] : [s.n.], [ca. 1753].- 1 mapa : papel, color., ms. ; 44 x 33,7 cm.

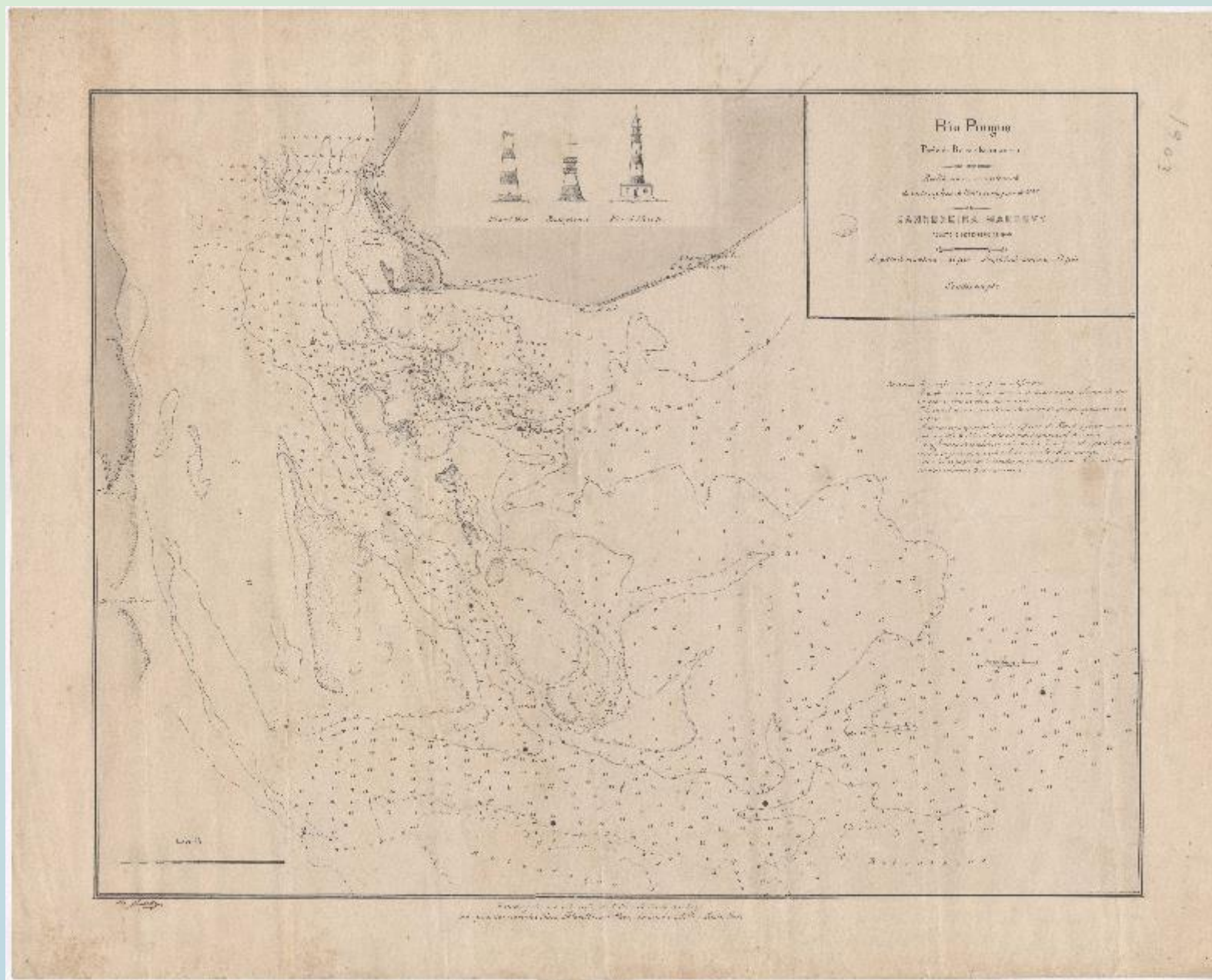
Proveniência : Comissão de Cartografia, Gago Coutinho – Processo 173-Q.

**PT/AHU/CARTM/064/01538 e 01539** (2 originais idênticos)



Rio Pungue Porto da Beira e barra do rio / Rectificação e complemento da carta ingleza de 1890 e portugueza de 1897 / CANHONEIRA MANDOVY AGOSTO E SETEMBRO DE 1903 / Sob a direcção do 1º tenente Leotte do Rego, pelos guarda marinhas Paes, Tito de Moraes, Caes, Branco e Brito e Mattos Preto.- Escala de 2 ?.- [Moçambique] : [s.n.], 1903.- 1 mapa : papel, p&b., ms. ; 56 x 70 cm.

PT/AHU/CARTM/064/01561

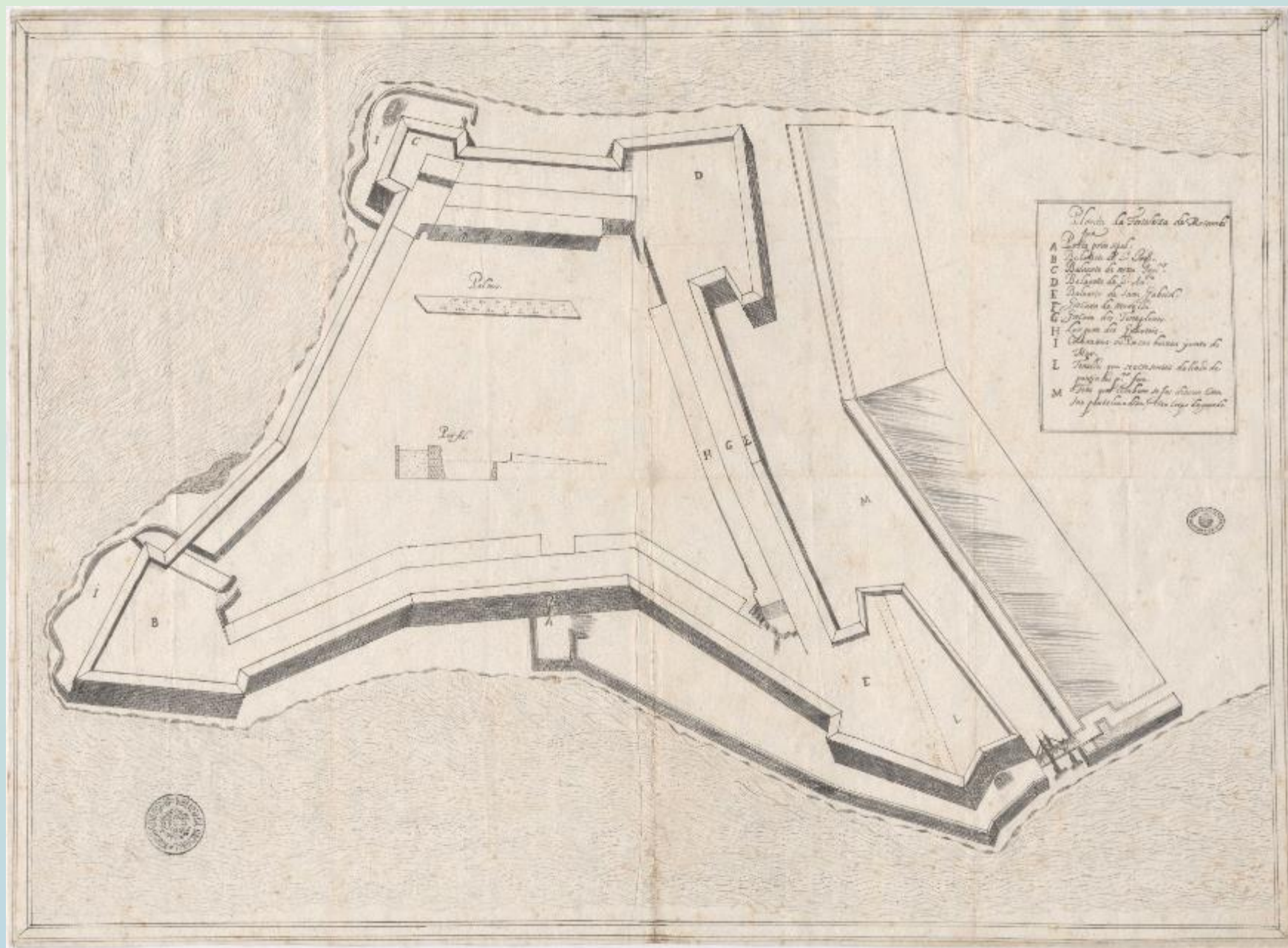


Planta da Fortaleza de Masambique.- Escala de 160 palmos.- [Moçambique] : [s.n.], [ca. 1672].- 1 planta : papel, p&b. , ms. ; 42,7 x 58,8 cm.

Anexo a AHU-CU-MOÇAMBIQUE, cx. 3, doc. 8-A, de 1672, Setembro, 6.

Moçambique / Fortificações / Planta militar / Planta de projeto / [ca. 1672].

PT/AHU/CARTM/064/00512

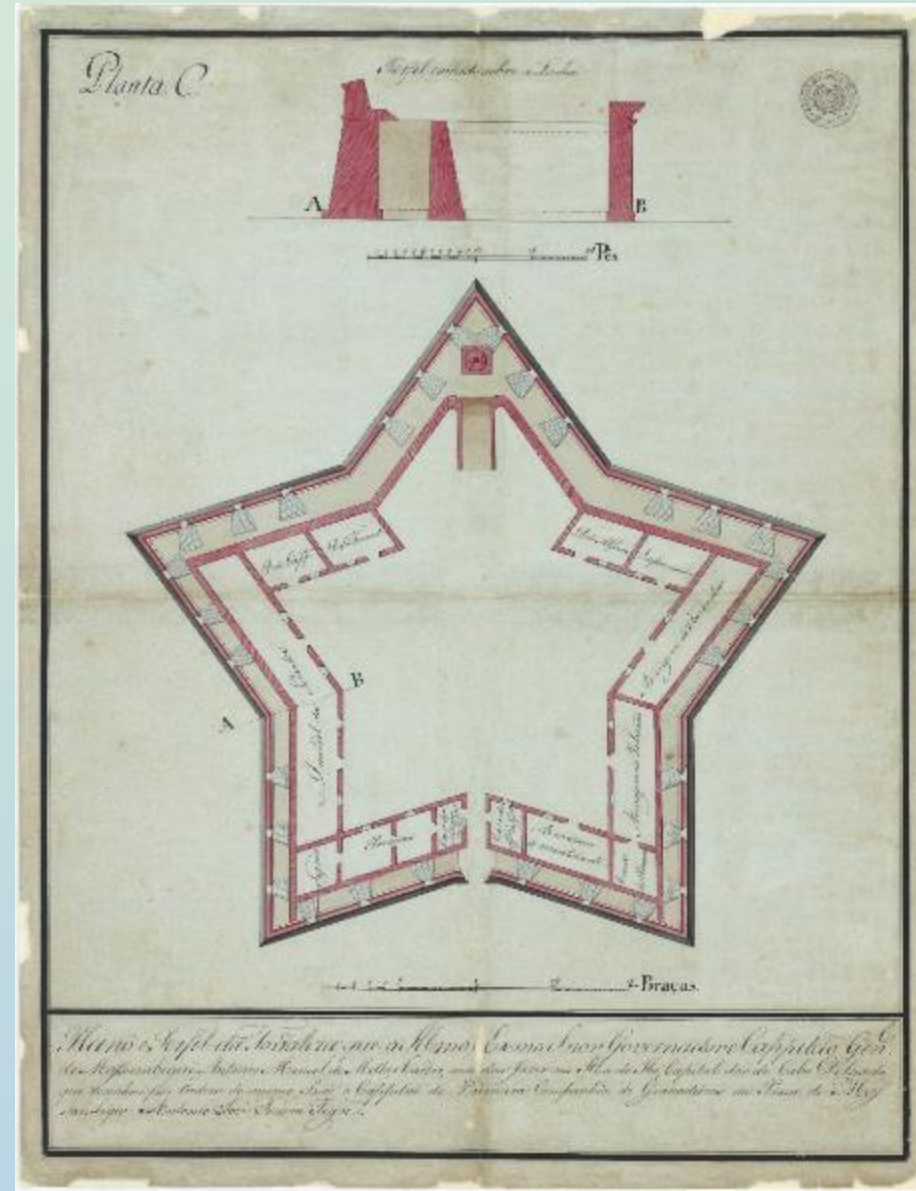


Planta. C. / Plano de Perfil da Fortaleza que o Ilmo, Exmo Snor Governador, e Capitão Gen.l de Mossambique, António Manoel de Mello e Castro mandou fazer na Ilha do Ibo, Capital das de Cabo Delgado... / capitão da 1ª Compª de Granadeiros, António Jozé Texeira Tigre.- 2 escalas : de 20 braças (planta) e de 24 pés (perfil).- [Moçambique] : [s.n.], [ca. 1791].- 1 planta : papel, color. , ms. ; 51,8 x 40,2 cm.

Anexo a AHU-CU-MOÇAMBIQUE, cx. 62, doc. 60-A, de 1791, Agosto, 22.

Moçambique / Cabo Delgado / Ibo (ilha) / Fortificações / Planta militar / Planta de projeto / [ca. 1791].

**PT/AHU/CARTM/064/00513**

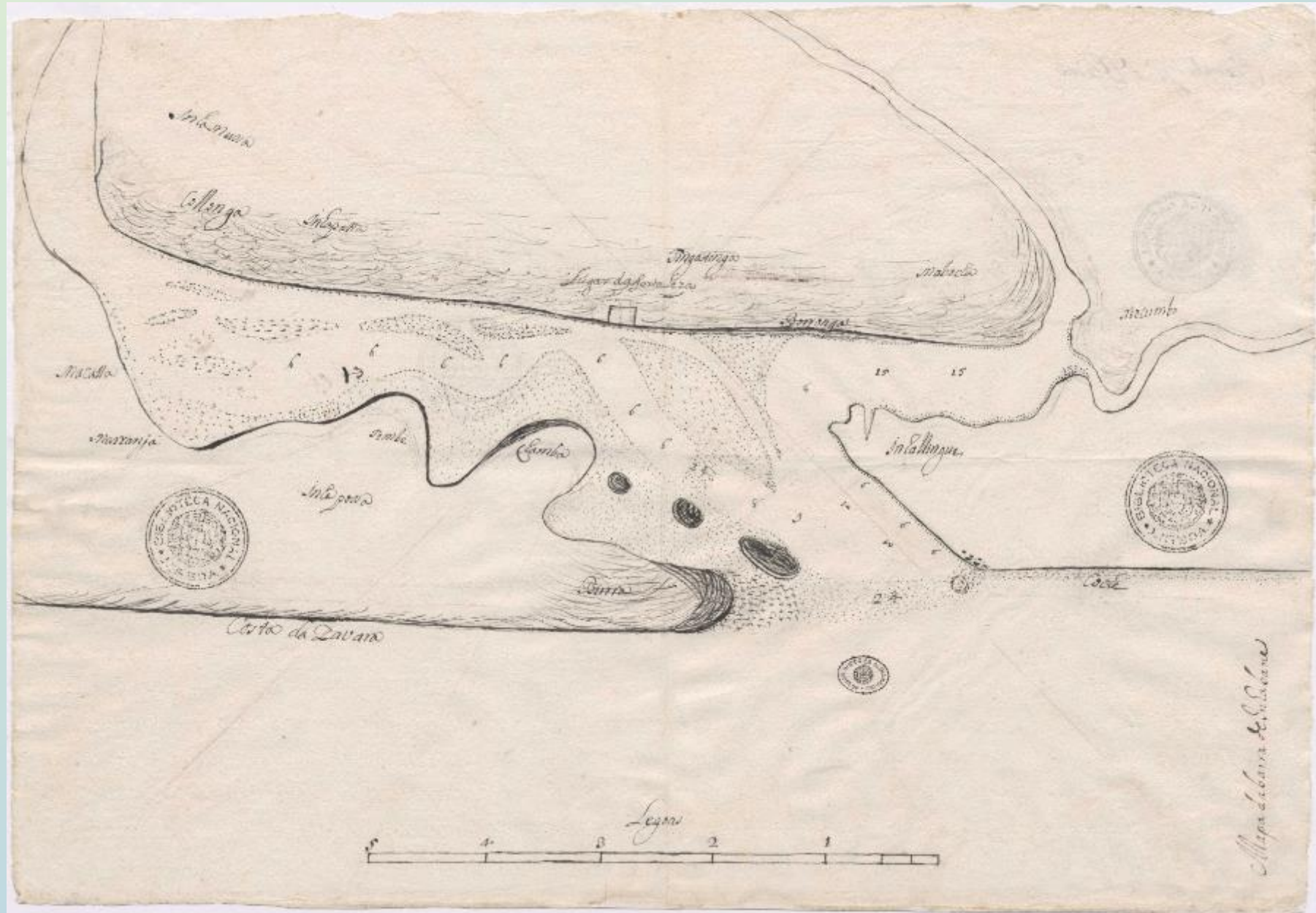


Mapa da barra de Inhambane.- Escala de 5 léguas.- [Moçambique] : [s.n.], [ca. 1730].- 1 mapa : papel, p&b. , ms. ; 29,5 x 43,2 cm.

Anexo a AHU-CU-INDIA, cx. 31 (54), doc. de 1730, Janeiro, 2.

Moçambique / Inhambane (barra) / Mapa de costas e fundos marinhos / [ca. 1730].

PT/AHU/CARTM/064/00514



Império do Monomotapa [litoral].- Escala indeterminada.- [Moçambique] : [s.n.], [ca. 1750].- 1 mapa : papel, color. , ms. ; 42,2 x 30,7 cm.


Moçambique / Monomotapa (império) / Mapa geral / [ca. 1750].

PT/AHU/CARTM/064/00515



Ilha. Império do Monomotapa clamado Changemira Senhor da Serra da Butua [litoral].- Escala indeterminada.- [Moçambique] : [s.n.], [ca. 1750].- 1 mapa : papel, color. , ms. ; 30,8 x 21,1 cm.  
Moçambique / Monomotapa (império) / Mapa geral / [ca. 1750].

PT/AHU/CARTM/064/00516






Mapa da Barra, e Rio de quellimane com a sonda do canal desde o surgidouro the ao Posso, com as duas pontas de Cavallos Marinhos, e Tangallane... / capitão de infantaria engenheiro António Jozé de Mello.- 2 escalas : de 40 e de 7 braças.- [Moçambique] : [s.n.], 1754, Out.- 1 mapa : papel empastado em tecido, color. , ms. ; 32,6 x 105 cm.

Anexo a AHU-CU-MOÇAMBIQUE, cx. 10, doc. 40-A, de 1754, Novembro, 23.

Moçambique / Quelimane (rio) / Posso / Cavalos Marinhos (ponta) / Tangallane (ponta) / Mapa hidrográfico / 1754.

PT/AHU/CARTM/064/00517





CARTA TOPOGRAFICA DA ILHA DE MOSSAMBIQUE Terra firme da ponta de Bajona the Quitangonha... / capitão de infantaria e engenheiro Gregório Thaumaturgo de Brito.- Petipé de 3000 braças.- [Moçambique] : [s.n.], 1754.- 1 mapa : papel, p&b. , ms. ; 63,2 x 86,3 cm.

Anexo a AHU-CU-MOÇAMBIQUE, cx. 10, doc. 28-A, de 1754, Novembro, 15.

Moçambique / Moçambique (ilha) / Bajona (ponta) / Quitangonha / Mapa topográfico / 1754.

PT/AHU/CARTM/064/00519

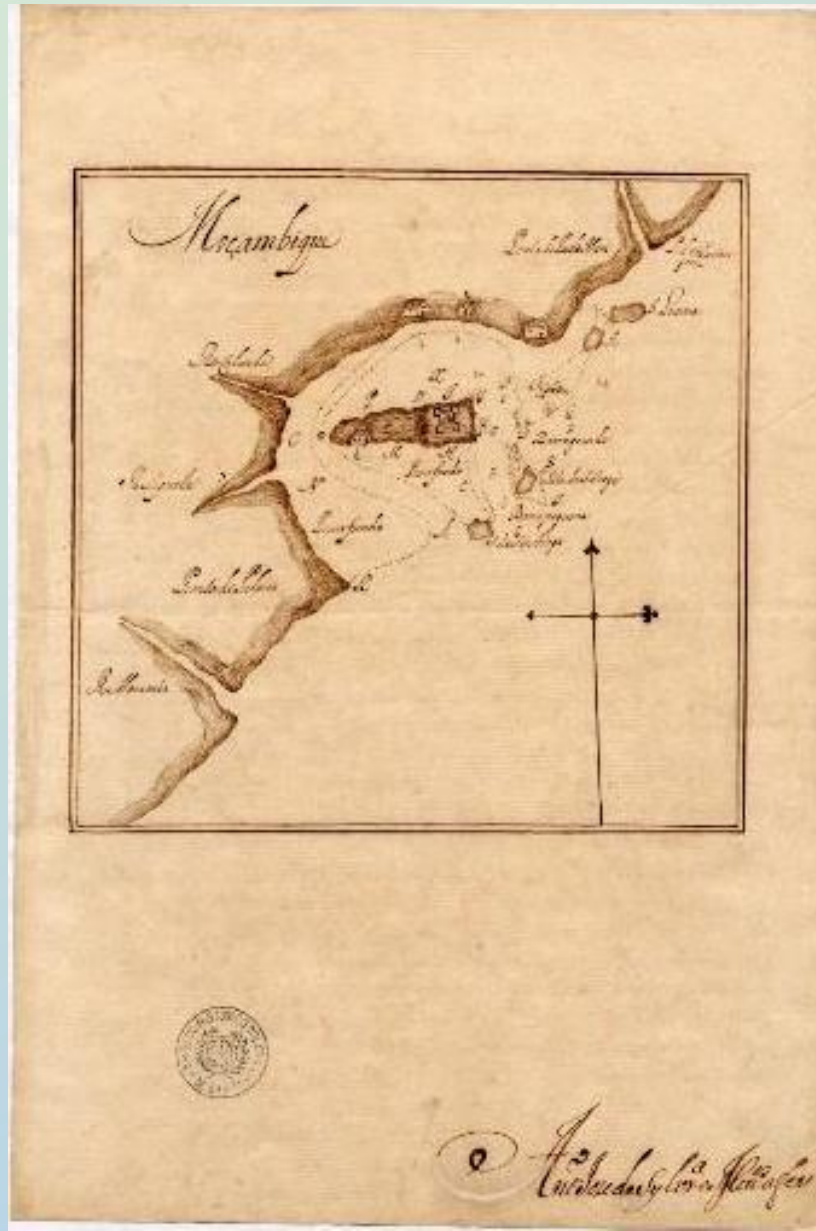


Moçambique [mapa da ilha de Moçambique e da costa fronteira, entre o rio Mocambo e a Ponta de Quitangonha] / António Jozé da Silveira e Menezes.- Escala indeterminada.- [Moçambique] : [s.n.], [ca. 1754].- 1 mapa : papel, sépia, ms. ; 33,1 x 22,3 cm.

Anexo a AHU-CU-MOÇAMBIQUE, cx. 10, doc. 10, de 1754, Agosto, 28.

Moçambique / Moçambique (ilha) / Mocambo (rio) / Quitangonha (ponta) / Mapa de costas e fundos marinhos / [ca. 1754].

**PT/AHU/CARTM/064/00520**

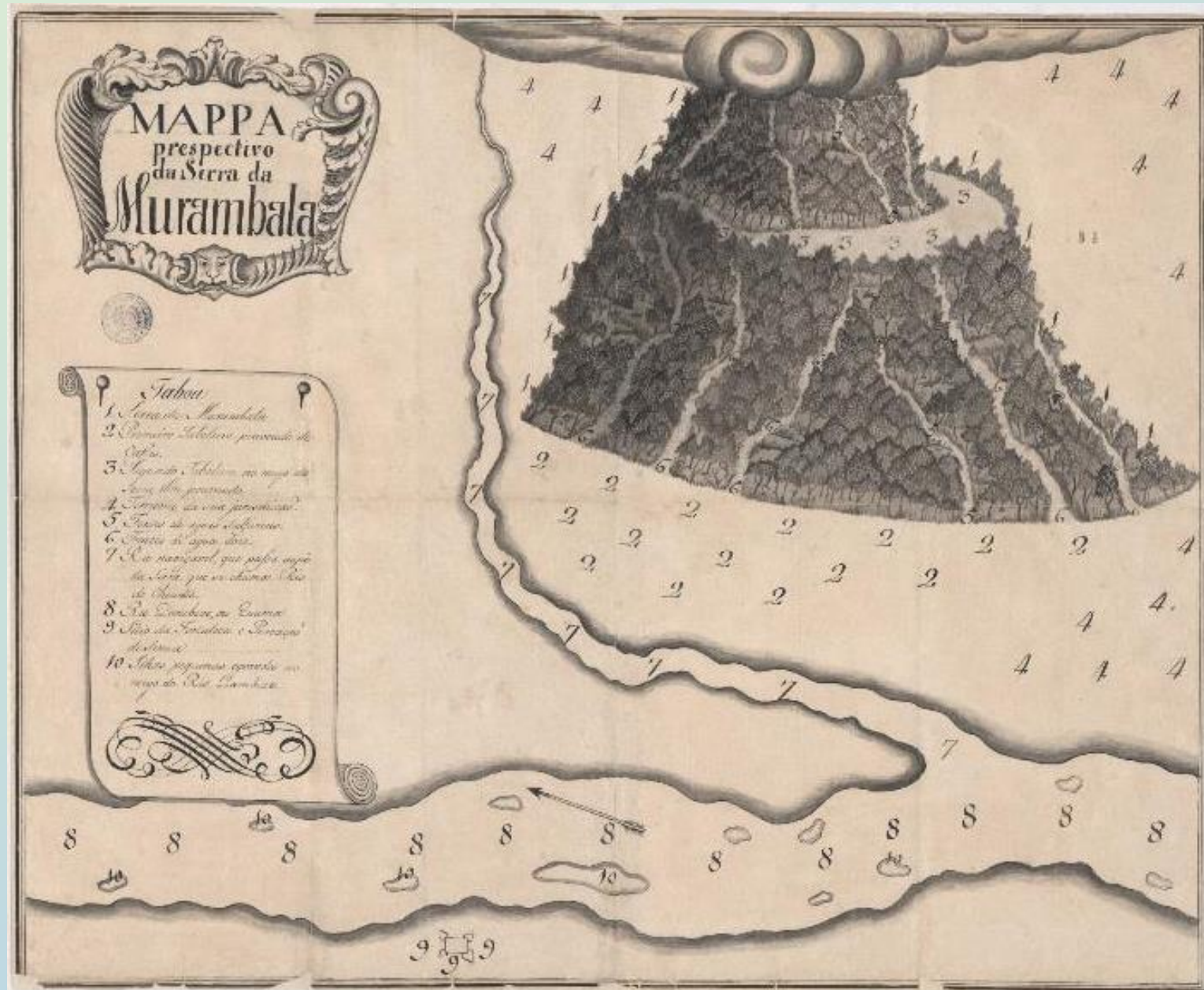


MAPPA prespectivo da Serra da Murambala.- Escala indeterminada.- [Moçambique] : [s.n.], [ca. 1757].- 1 mapa : papel, p&b. , ms. ; 48 x 59 cm.

Anexo a AHU-CU-MOÇAMBIQUE, cx. 13, doc. 57, de 1757, Agosto, 10.

Moçambique / Murambala (serra) / Mapa geral / [ca. 1757].

PT/AHU/CARTM/064/00521




Vista de hum lado da Alfandiga sobre a linha A. C. / Vista de outro lado oposto ao primeiro / [tenente Carlos Jozé dos Reis e Gama].- Escala indeterminada.- [Moçambique] : [s.n.], [ca. 1784].- 1 planta : papel, color. , ms. ; 34,6 x 44,4 cm.

Anexo a AHU-CU-MOÇAMBIQUE, cx. 47, doc. 38-A, de 1784, Agosto, 6.

Moçambique / Edifícios públicos / Alfândega / Planta de projeto / [ca. 1784].

**PT/AHU/CARTM/064/00522**

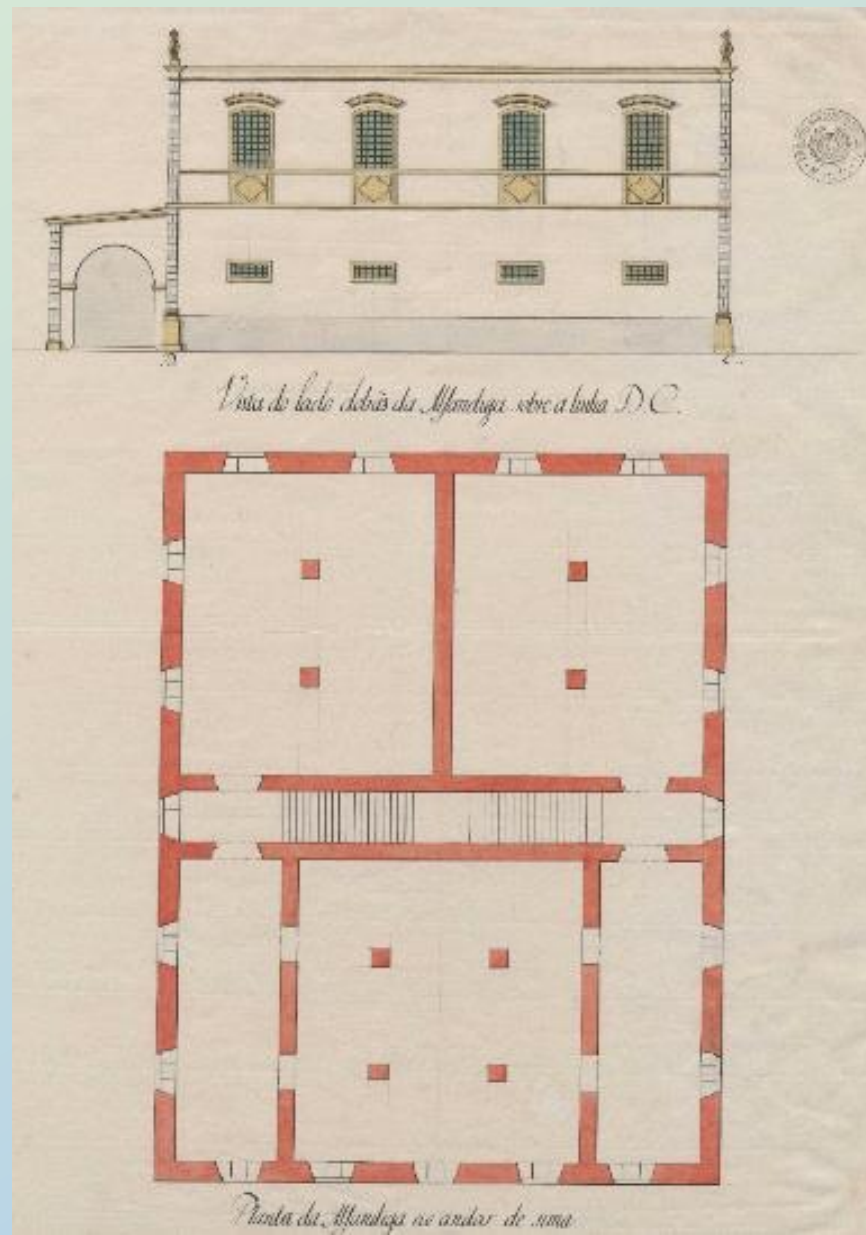


Vista do lado detrás da Alfandiga sobre a linha D. C. / Planta da Alfandiga ao andar de cima / [tenente Carlos Jozé dos Reis e Gama].- Escala indeterminada.- [Moçambique] : [s.n.], [ca. 1784].- 1 planta : papel, color. , ms. ; 43,5 x 34,7 cm.

Anexo a AHU-CU-MOÇAMBIQUE, cx. 47, doc. 38-A, de 1784, Agosto, 6.

Moçambique / Edifícios públicos / Alfândega / Planta de projeto / [ca. 1784].

**PT/AHU/CARTM/064/00523**

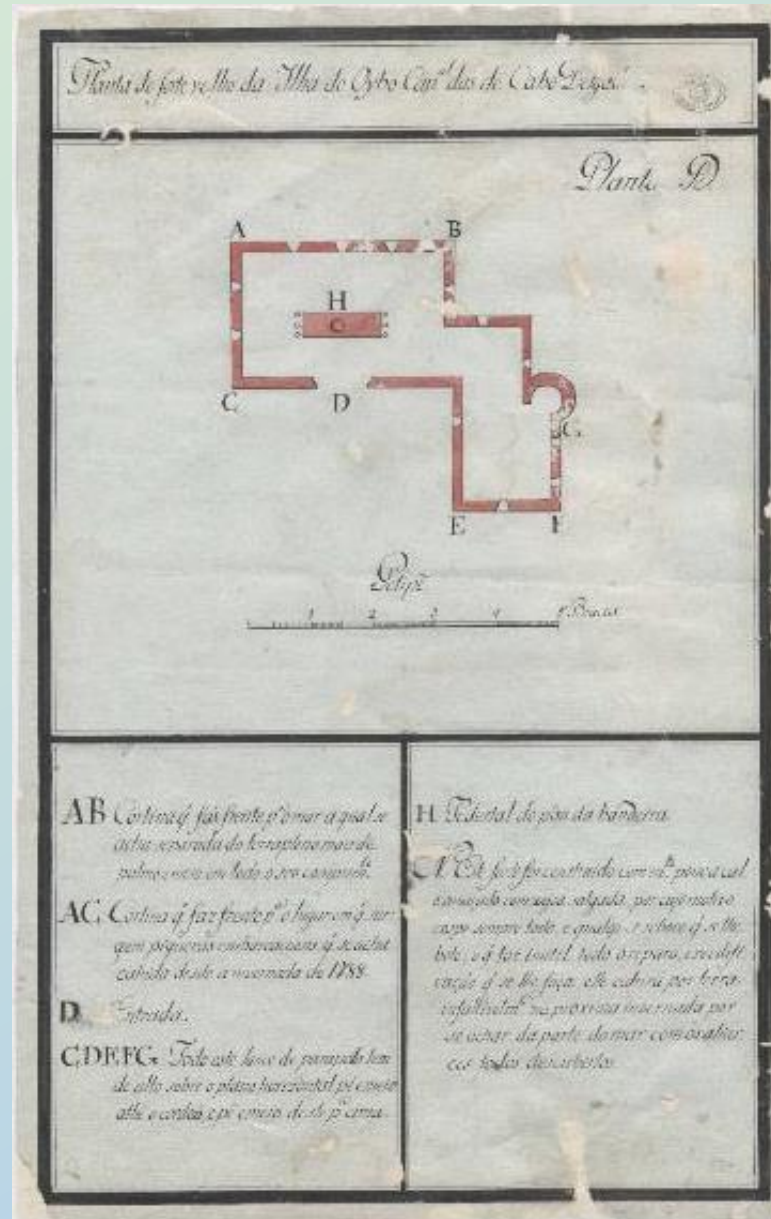


Planta do forte velho da Ilha do Oybo Cap.al das de Cabo Delgado / Planta D / [Capitão da 1ª Compª. de Granadeiros, António Jozé Texeira Tigre].- Petipé de 5 braças.- [Moçambique] : [s.n.], [ca. 1791].- 1 planta : papel, color. , ms. ; 39,6 x 25,2 cm.

Anexo a AHU-CU-MOÇAMBIQUE, cx. 62, doc. 60-A, de 1791, Agosto, 22.

Moçambique / Cabo Delgado / Ibo (ilha) / Fortificações / Planta militar / [ca. 1791].

PT/AHU/CARTM/064/00524



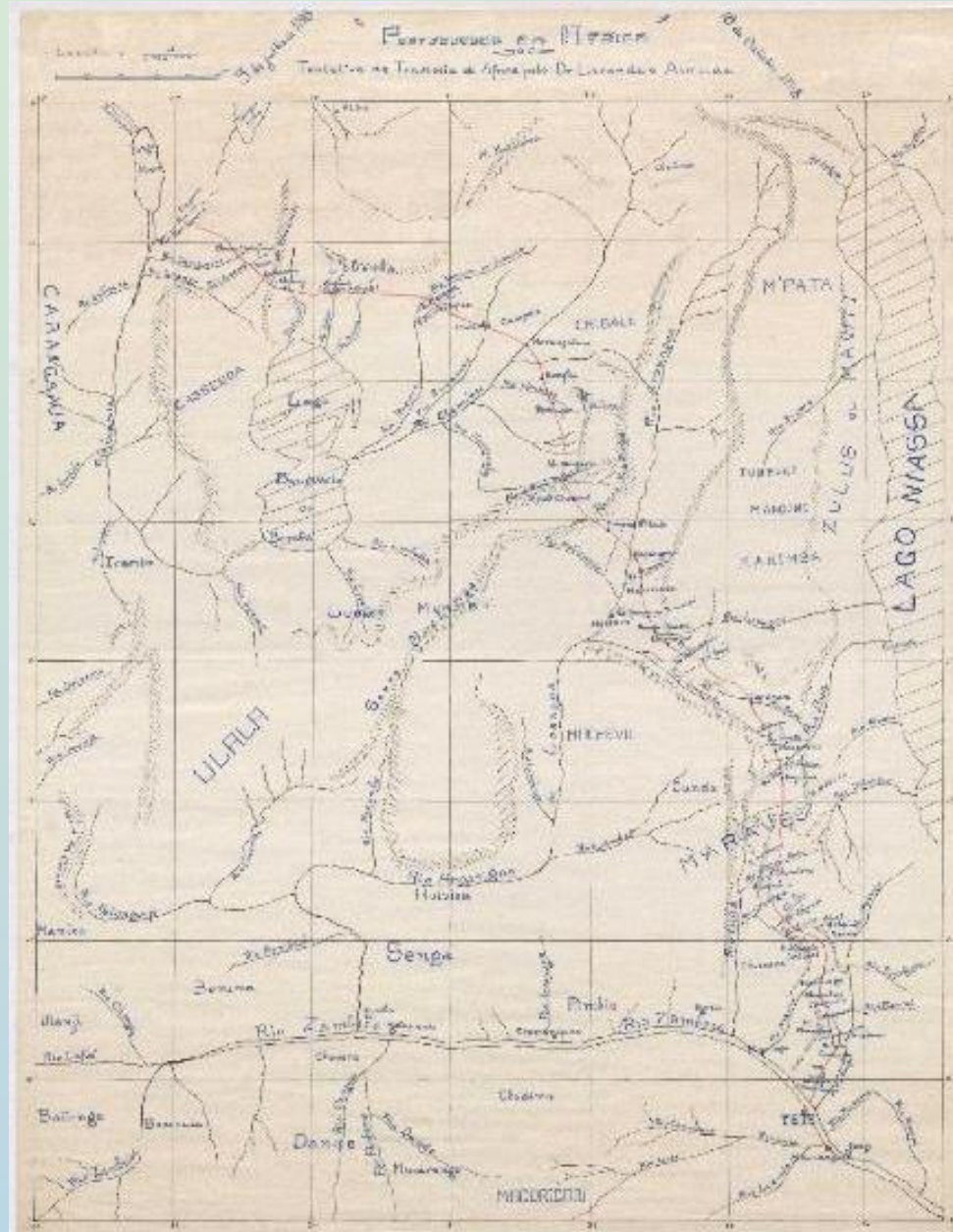




3 de Julho de 1798 / PORTUGUESES EM AFRICA / 10 de Outubro de 1798 / Tentativa de Travessia de África pelo Dr. Lacerda de Almeida.- Escala de 1 / 1.500.000 = 125 km.- [Moçambique] : [s.n.], 1798.- 1 mapa : papel vegetal, p&b. , ms. ; 64 x 53,7 cm.

Moçambique / Expedições / Mapa de Itinerários / 1798.

PT/AHU/CARTM/064/00526



3 de Julho de 1798 / PORTUGUESES EM AFRICA / 10 de Outubro de 1798 / Tentativa de Travessia de África pelo Dr. Lacerda de Almeida.- Escala de 1 / 1.500.000 = 125 km.-  
[Moçambique] : [s.n.], 1798.- 1 mapa : papel, color. , ms. ; 63,7 x 49 cm.  
Moçambique / Expedições / Mapa de Itinerários / 1798.  
**PT/AHU/CARTM/064/00527**



[Carta parcial de África, com o itinerário seguido pela expedição do Tete ao Cazembe, comandada pelo governador dos rios de Sena, Dr. Francisco José de Lacerda e Almeida – cópia de 1 planta francesa].- [Moçambique] : [s.n.], [ca. 1798].- 1 mapa : papel, p&b. , ms. ; 23,8 x 34,3 cm.

Moçambique / Tete / Cazembe / Expedições / Mapa de itinerários / [ca. 1798].

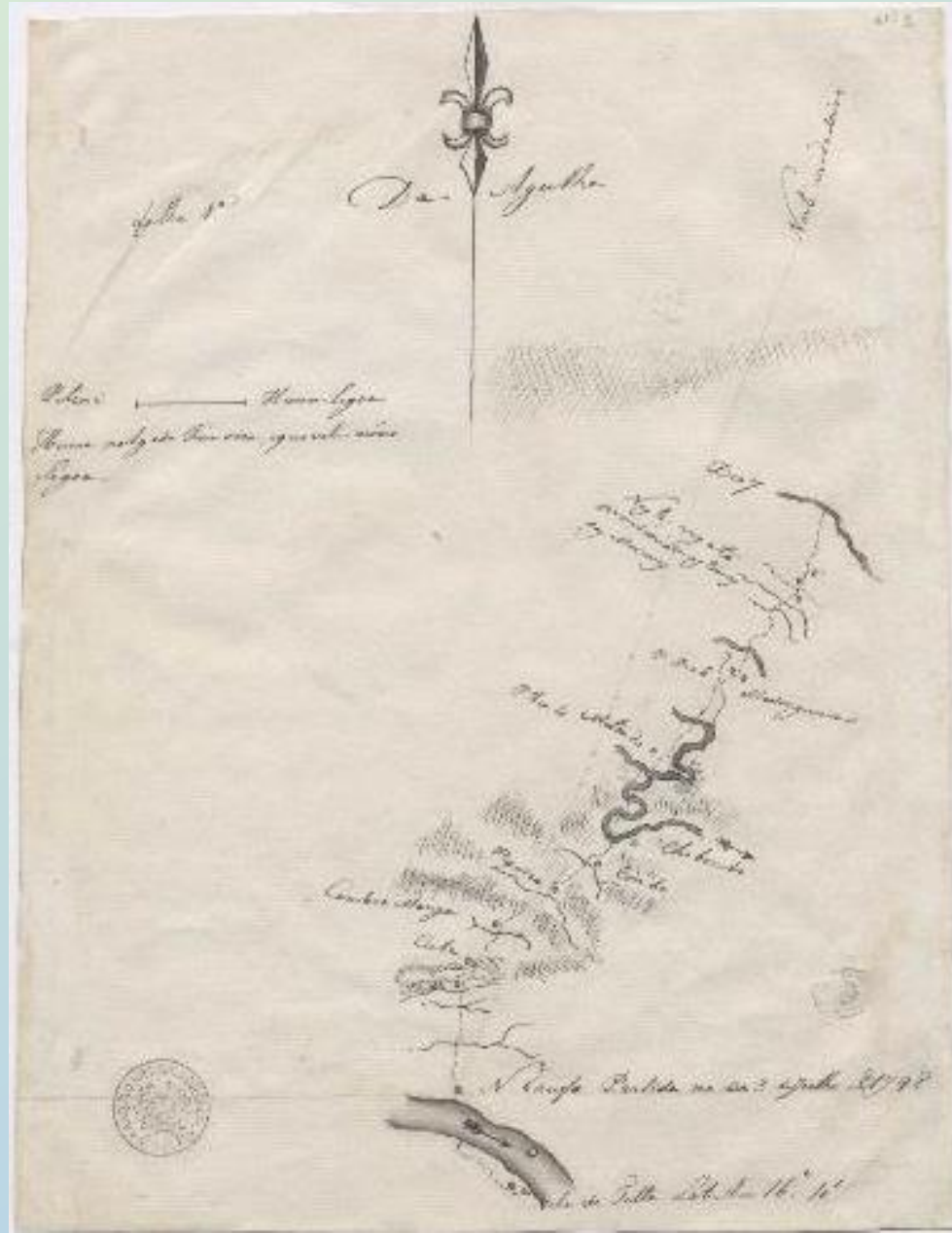
PT/AHU/CARTM/064/00528



Folha 1.<sup>a</sup> [Roteiro da viagem que seguiu de Tete até ao Cazembe, a expedição comandada pelo governador dos rios de Sena, Dr. Francisco José de Lacerda e Almeida].- Petipé de 1 légua.- [Moçambique] : [s.n.], [ca. 1798].- 1 mapa : papel, p&b. , ms. ; 31,2 x 24,2 cm.

Moçambique / Tete / Cazembe / Expedições / Mapa de itinerários / [ca. 1798].


PT/AHU/CARTM/064/00529



Folha 2ª [Roteiro da viagem que seguiu de Tete até ao Cazembe, a expedição comandada pelo governador dos rios de Sena, Dr. Francisco José de Lacerda e Almeida].- Escala indeterminada.- [Moçambique] : [s.n.], [ca. 1798].- 1 mapa : papel, p&b. , ms. ; 33,3 x 21,5 cm.

Moçambique / Tete / Cazembe / Expedições / Mapa de itinerários / [ca. 1798].

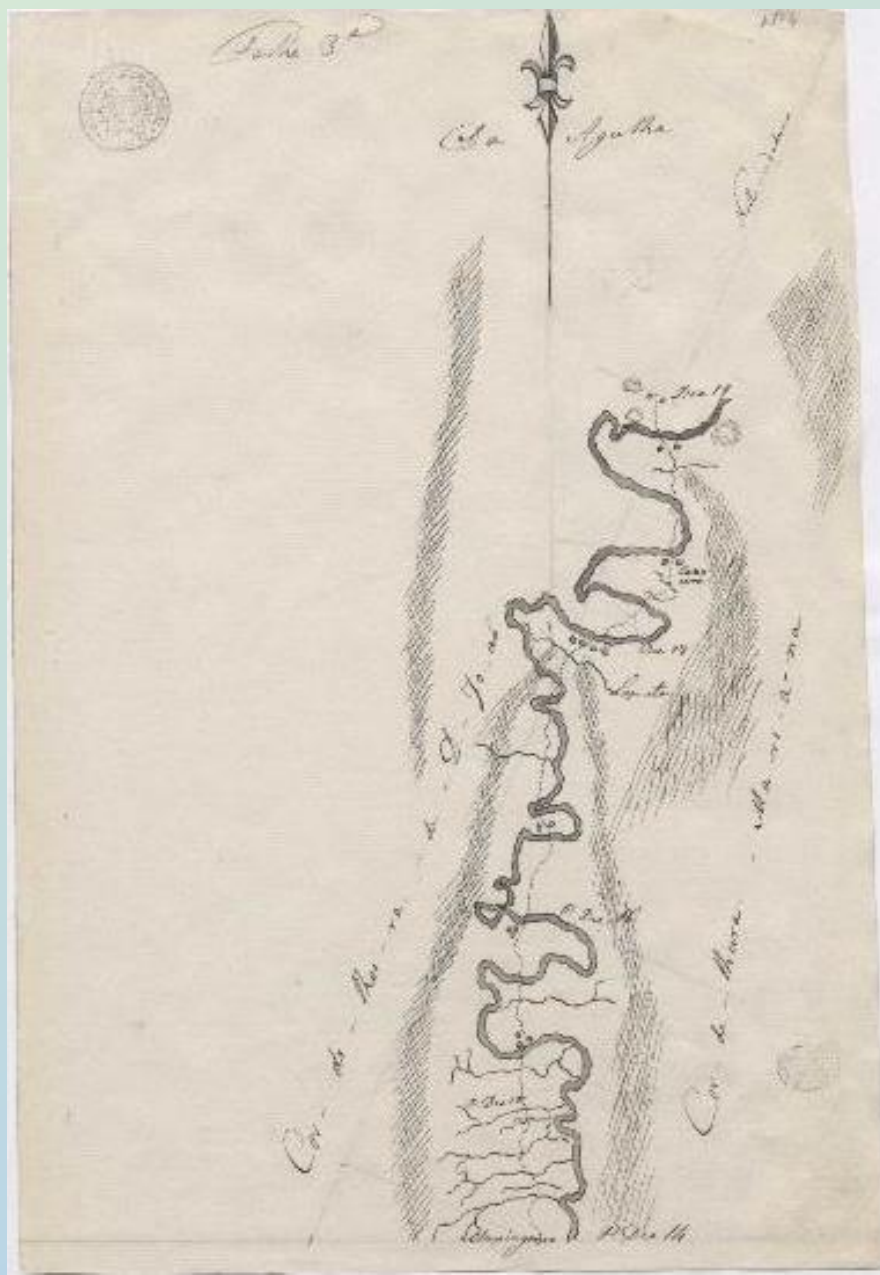
**PT/AHU/CARTM/064/00530**



Folha 3ª [Roteiro da viagem que seguiu de Tete até ao Cazembe, a expedição comandada pelo governador dos rios de Sena, Dr. Francisco José de Lacerda e Almeida].- Escala indeterminada.- [Moçambique] : [s.n.], [ca. 1798].- 1 mapa : papel, p&b. , ms. ; 34,6 x 23,8 cm.

Moçambique / Tete / Cazembe / Expedições / Mapa de itinerários / [ca. 1798].


**PT/AHU/CARTM/064/00531**



Folha 4ª [Roteiro da viagem que seguiu de Tete até ao Cazembe, a expedição comandada pelo governador dos rios de Sena, Dr. Francisco José de Lacerda e Almeida].- Escala indeterminada.- [Moçambique] : [s.n.], [ca. 1798].- 1 mapa : papel, p&b. , ms. ; 33,4 x 22 cm.

Moçambique / Tete / Cazembe / Expedições / Mapa de itinerários / [ca. 1798].

**PT/AHU/CARTM/064/00532**





Folha 5ª [Roteiro da viagem que seguiu de Tete até ao Cazembe, a expedição comandada pelo governador dos rios de Sena, Dr. Francisco José de Lacerda e Almeida].- Escala indeterminada.- [Moçambique] : [s.n.], [ca. 1798].- 1 mapa : papel, p&b. , ms. ; 35,5 x 22 cm.

Moçambique / Tete / Cazembe / Expedições / Mapa de itinerários / [ca. 1798].

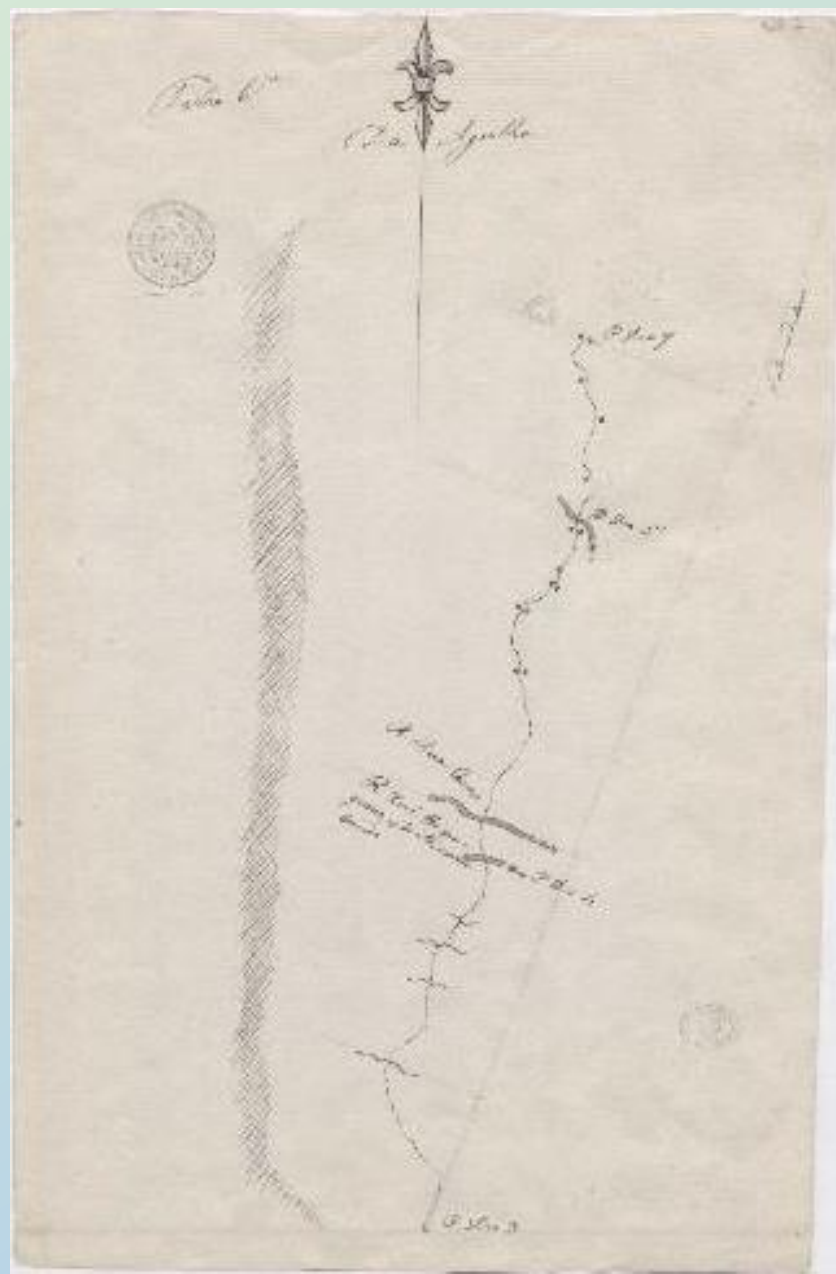
**PT/AHU/CARTM/064/00533**



Folha 6ª [Roteiro da viagem que seguiu de Tete até ao Cazembe, a expedição comandada pelo governador dos rios de Sena, Dr. Francisco José de Lacerda e Almeida].- Escala indeterminada.- [Moçambique] : [s.n.], [ca. 1798].- 1 mapa : papel, p&b. , ms. ; 35,7 x 22,7 cm.

Moçambique / Tete / Cazembe / Expedições / Mapa de itinerários / [ca. 1798].

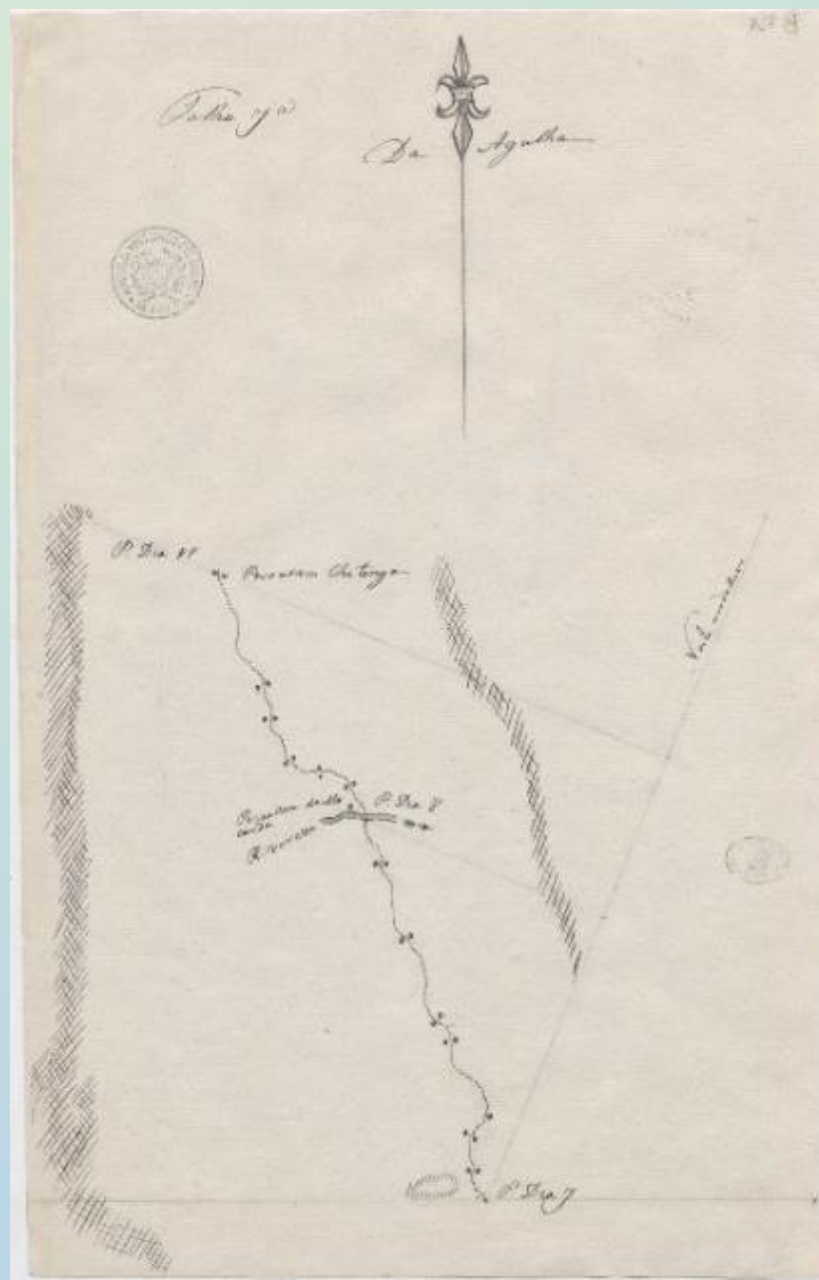
**PT/AHU/CARTM/064/00534**



Folha 7ª [Roteiro da viagem que seguiu de Tete até ao Cazembe, a expedição comandada pelo governador dos rios de Sena, Dr. Francisco José de Lacerda e Almeida].- Escala indeterminada.- [Moçambique] : [s.n.], [ca. 1798].- 1 mapa : papel, p&b. , ms. ; 33,8 x 21,5 cm.

Moçambique / Tete / Cazembe / Expedições / Mapa de itinerários / [ca. 1798].


**PT/AHU/CARTM/064/00535**



Folha 8ª [Roteiro da viagem que seguiu de Tete até ao Cazembe, a expedição comandada pelo governador dos rios de Sena, Dr. Francisco José de Lacerda e Almeida].- Escala indeterminada.- [Moçambique] : [s.n.], [ca. 1798].- 1 mapa : papel, p&b. , ms. ; 37,3 x 23 cm.

Moçambique / Tete / Cazembe / Expedições / Mapa de itinerários / [ca. 1798].

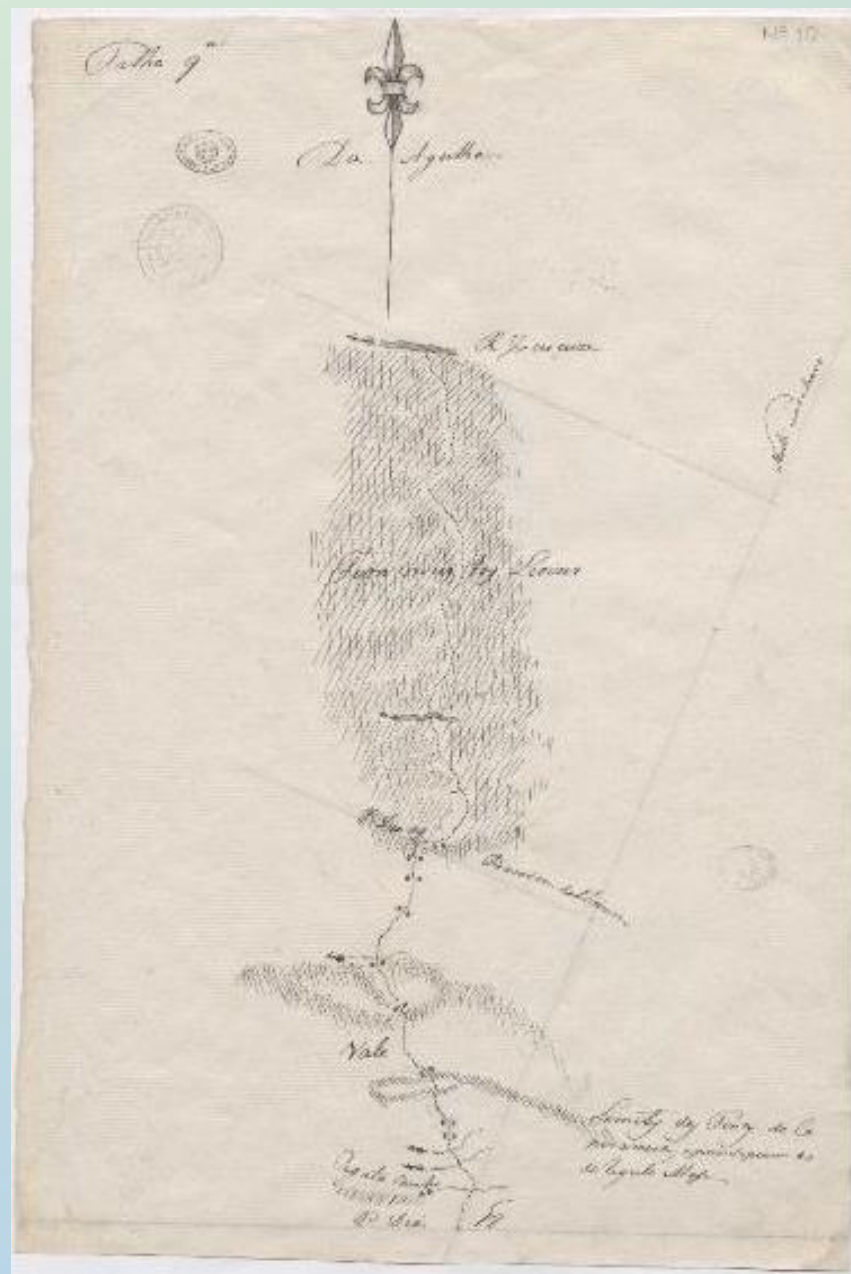
**PT/AHU/CARTM/064/00536**



Folha 9ª [Roteiro da viagem que seguiu de Tete até ao Cazembe, a expedição comandada pelo governador dos rios de Sena, Dr. Francisco José de Lacerda e Almeida].- Escala indeterminada.- [Moçambique] : [s.n.], [ca. 1798].- 1 mapa : papel, p&b. , ms. ; 35,6 x 24 cm.

Moçambique / Tete / Cazembe / Expedições / Mapa de itinerários / [ca. 1798].

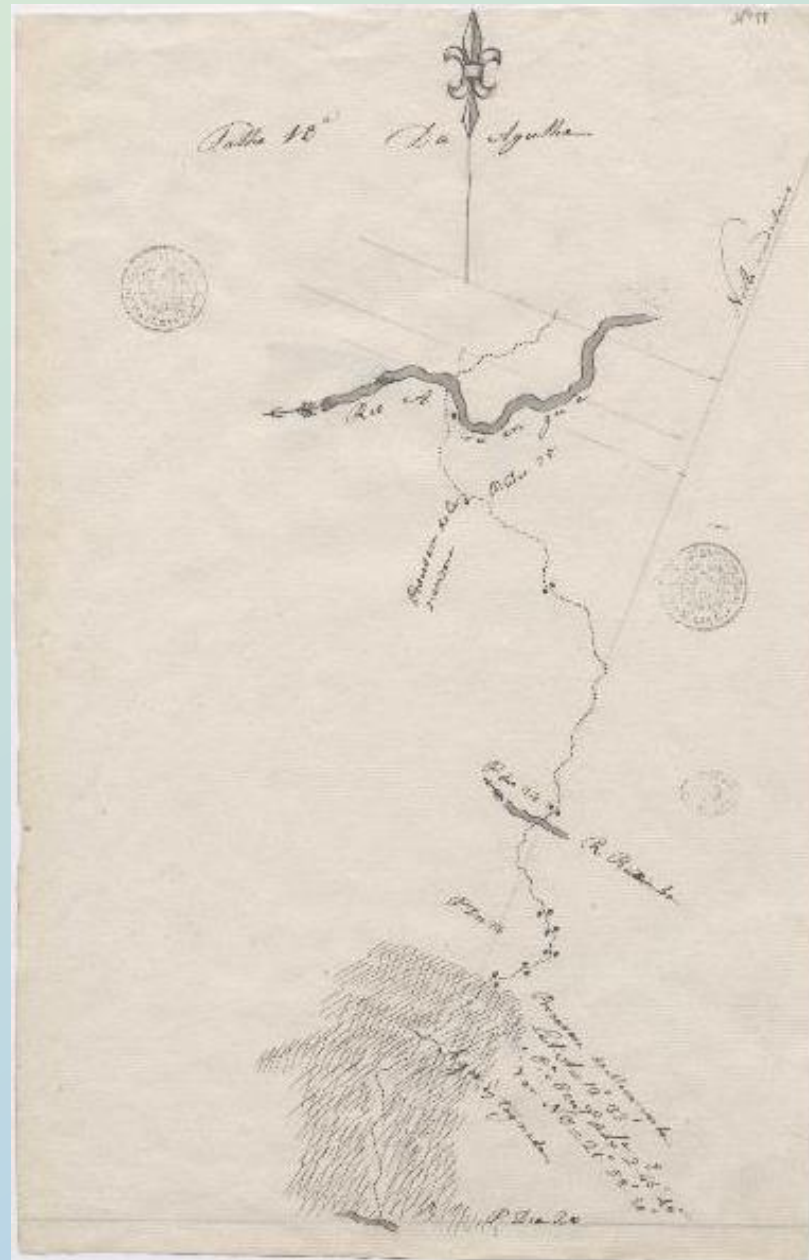
**PT/AHU/CARTM/064/00537**



Folha 10ª [Roteiro da viagem que seguiu de Tete até ao Cazembe, a expedição comandada pelo governador dos rios de Sena, Dr. Francisco José de Lacerda e Almeida].- Escala indeterminada.- [Moçambique] : [s.n.], [ca. 1798].- 1 mapa : papel, p&b. , ms. ; 35,5 x 22,8 cm.

Moçambique / Tete / Cazembe / Expedições / Mapa de itinerários / [ca. 1798].

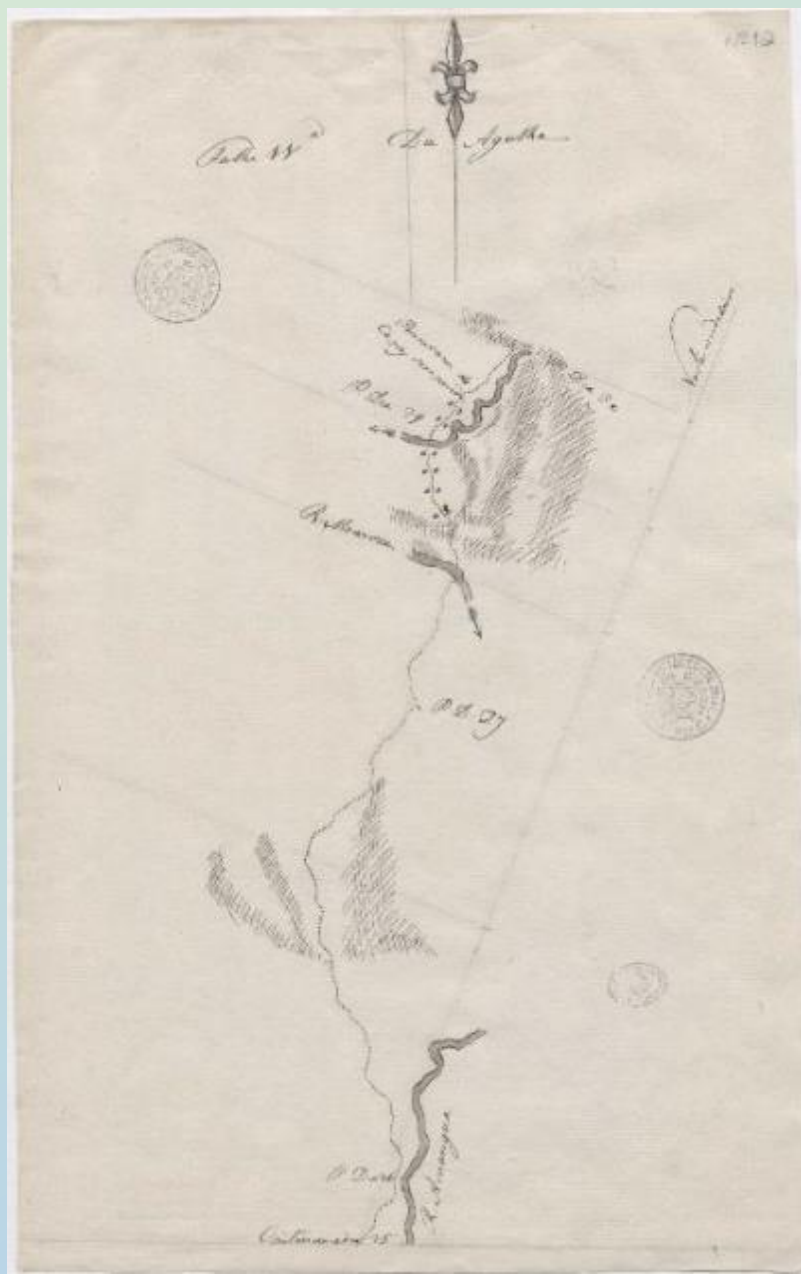
**PT/AHU/CARTM/064/00538**



Folha 11ª [Roteiro da viagem que seguiu de Tete até ao Cazembe, a expedição comandada pelo governador dos rios de Sena, Dr. Francisco José de Lacerda e Almeida].- Escala indeterminada.- [Moçambique] : [s.n.], [ca. 1798].- 1 mapa : papel, p&b. , ms. ; 36,1 x 22,8 cm.

Moçambique / Tete / Cazembe / Expedições / Mapa de itinerários / [ca. 1798].

**PT/AHU/CARTM/064/00539**



Folha 12ª [Roteiro da viagem que seguiu de Tete até ao Cazembe, a expedição comandada pelo governador dos rios de Sena, Dr. Francisco José de Lacerda e Almeida].- Escala indeterminada.- [Moçambique] : [s.n.], [ca. 1798].- 1 mapa : papel, p&b. , ms. ; 35,8 x 23 cm.

Moçambique / Tete / Cazembe / Expedições / Mapa de itinerários / [ca. 1798].

**PT/AHU/CARTM/064/00540**

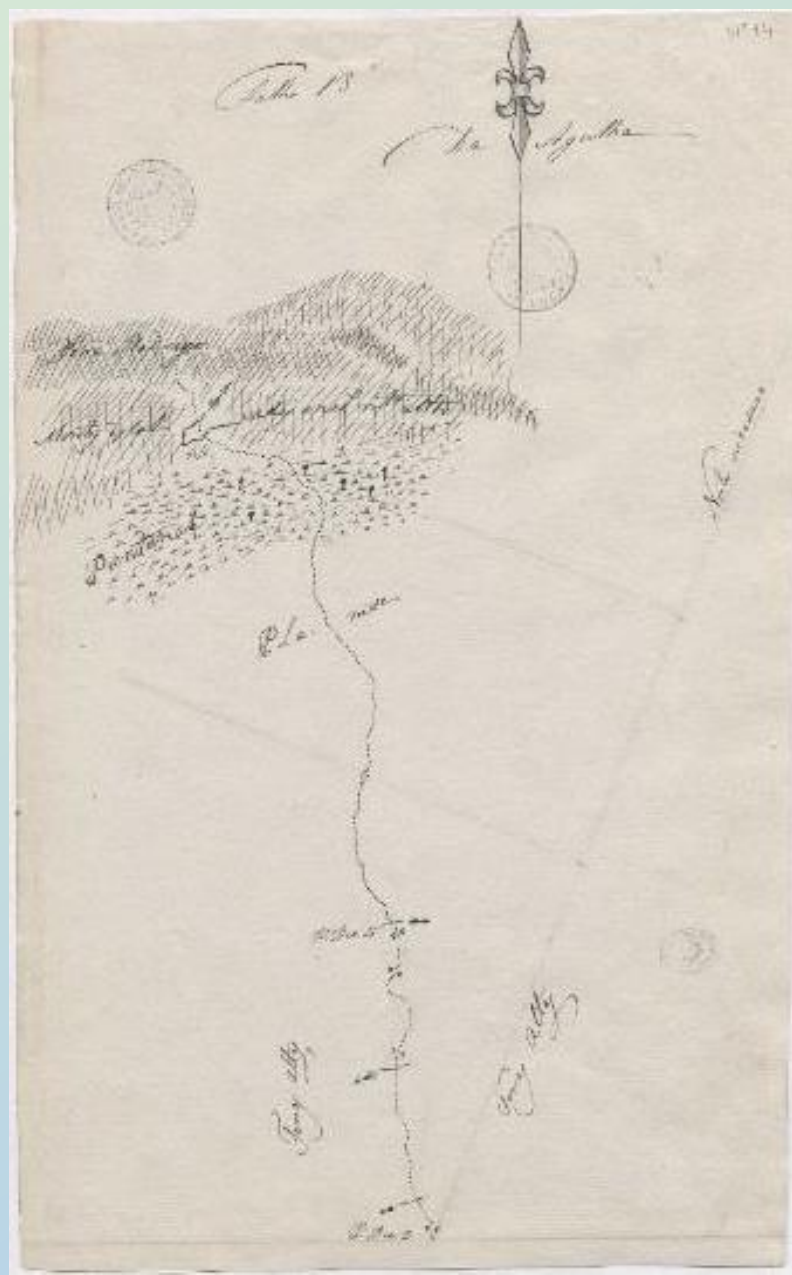




Folha 13ª [Roteiro da viagem que seguiu de Tete até ao Cazembe, a expedição comandada pelo governador dos rios de Sena, Dr. Francisco José de Lacerda e Almeida].- Escala indeterminada.- [Moçambique] : [s.n.], [ca. 1798].- 1 mapa : papel, p&b. , ms. ; 35,5 x 21,7 cm.

Moçambique / Tete / Cazembe / Expedições / Mapa de itinerários / [ca. 1798].

**PT/AHU/CARTM/064/00541**



Folha 14ª [Roteiro da viagem que seguiu de Tete até ao Cazembe, a expedição comandada pelo governador dos rios de Sena, Dr. Francisco José de Lacerda e Almeida].- Escala indeterminada.- [Moçambique] : [s.n.], [ca. 1798].- 1 mapa : papel, p&b. , ms. ; 33,4 x 22,8 cm.

Moçambique / Tete / Cazembe / Expedições / Mapa de itinerários / [ca. 1798].

**PT/AHU/CARTM/064/00542**



Folha 15ª [Roteiro da viagem que seguiu de Tete até ao Cazembe, a expedição comandada pelo governador dos rios de Sena, Dr. Francisco José de Lacerda e Almeida].- Escala indeterminada.- [Moçambique] : [s.n.], [ca. 1798].- 1 mapa : papel, p&b. , ms. ; 35 x 22,7 cm.

Moçambique / Tete / Cazembe / Expedições / Mapa de itinerários / [ca. 1798].

**PT/AHU/CARTM/064/00543**



Folha 16ª [Roteiro da viagem que seguiu de Tete até ao Cazembe, a expedição comandada pelo governador dos rios de Sena, Dr. Francisco José de Lacerda e Almeida].- Escala indeterminada.- [Moçambique] : [s.n.], [ca. 1798].- 1 mapa : papel, p&b. , ms. ; 34,6 x 23 cm.

Moçambique / Tete / Cazembe / Expedições / Mapa de itinerários / [ca. 1798].


**PT/AHU/CARTM/064/00544**



Folha 17ª [Roteiro da viagem que seguiu de Tete até ao Cazembe, a expedição comandada pelo governador dos rios de Sena, Dr. Francisco José de Lacerda e Almeida].- Escala indeterminada.- [Moçambique] : [s.n.], [ca. 1798].- 1 mapa : papel, p&b. , ms. ; 33,7 x 23,3 cm.

Moçambique / Tete / Cazembe / Expedições / Mapa de itinerários / [ca. 1798].


**PT/AHU/CARTM/064/00545**



Folha 18ª [Roteiro da viagem que seguiu de Tete até ao Cazembe, a expedição comandada pelo governador dos rios de Sena, Dr. Francisco José de Lacerda e Almeida].- Escala indeterminada.- [Moçambique] : [s.n.], [ca. 1798].- 1 mapa : papel, p&b. , ms. ; 33,9 x 22,7 cm.

Moçambique / Tete / Cazembe / Expedições / Mapa de itinerários / [ca. 1798].

**PT/AHU/CARTM/064/00546**



Folha 19ª [Roteiro da viagem que seguiu de Tete até ao Cazembe, a expedição comandada pelo governador dos rios de Sena, Dr. Francisco José de Lacerda e Almeida].- Escala indeterminada.- [Moçambique] : [s.n.], [ca. 1798].- 1 mapa : papel, p&b. , ms. ; 21,3 x 35,4 cm.

Moçambique / Tete / Cazembe / Expedições / Mapa de itinerários / [ca. 1798].

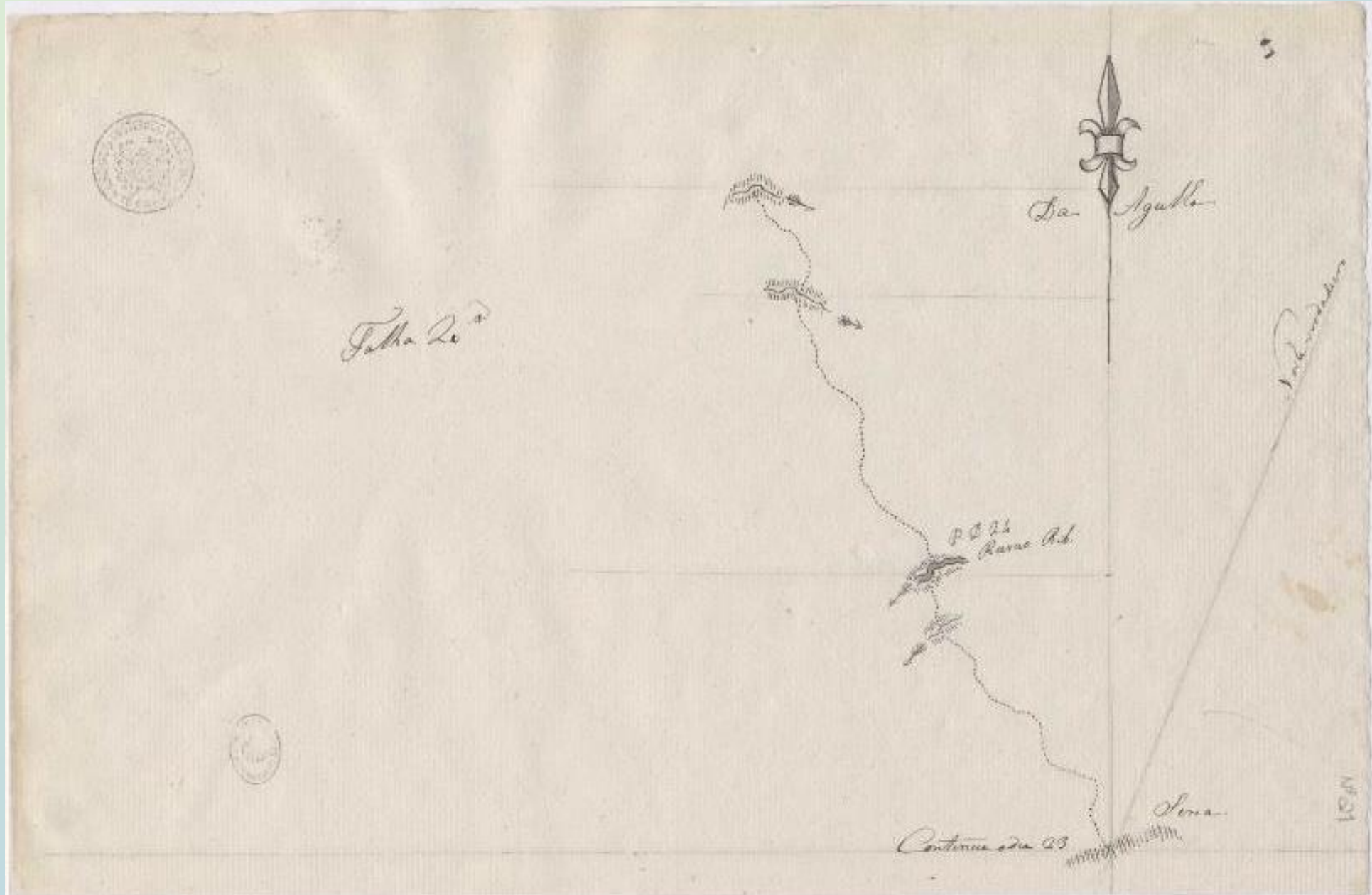
**PT/AHU/CARTM/064/00547**



Folha 20ª [Roteiro da viagem que seguiu de Tete até ao Cazembe, a expedição comandada pelo governador dos rios de Sena, Dr. Francisco José de Lacerda e Almeida].- Escala indeterminada.- [Moçambique] : [s.n.], [ca. 1798].- 1 mapa : papel, p&b. , ms. ; 21,8 x 33 cm.

Moçambique / Tete / Cazembe / Expedições / Mapa de itinerários / [ca. 1798].

PT/AHU/CARTM/064/00548





Folha 21ª [Roteiro da viagem que seguiu de Tete até ao Cazembe, a expedição comandada pelo governador dos rios de Sena, Dr. Francisco José de Lacerda e Almeida].- Escala indeterminada.- [Moçambique] : [s.n.], [ca. 1798].- 1 mapa : papel, p&b. , ms. ; 33,1 x 22 cm.

Moçambique / Tete / Cazembe / Expedições / Mapa de itinerários / [ca. 1798].

**PT/AHU/CARTM/064/00549**



Folha 22ª [Roteiro da viagem que seguiu de Tete até ao Cazembe, a expedição comandada pelo governador dos rios de Sena, Dr. Francisco José de Lacerda e Almeida].- Escala indeterminada.- [Moçambique] : [s.n.], [ca. 1798].- 1 mapa : papel, p&b. , ms. ; 34,7 x 22,8 cm.

Moçambique / Tete / Cazembe / Expedições / Mapa de itinerários / [ca. 1798].


**PT/AHU/CARTM/064/00550**



Folha 23ª [Roteiro da viagem que seguiu de Tete até ao Cazembe, a expedição comandada pelo governador dos rios de Sena, Dr. Francisco José de Lacerda e Almeida].- Escala indeterminada.- [Moçambique] : [s.n.], [ca. 1798].- 1 mapa : papel, p&b. , ms. ; 31 x 23,5 cm.

Moçambique / Tete / Cazembe / Expedições / Mapa de itinerários / [ca. 1798].


**PT/AHU/CARTM/064/00551**



Planta do Forte de S. Jozé de Mossuril... / capitão e comandante do Corpo de Sipais Jozé Amado da Cunha.- Escala de 10 toezas.- [Moçambique] : [s.n.], 1801, Set. 8.- 1 planta : papel, color. , ms. ; 44 x 32 cm.

Moçambique / Fortificações / São José de Mossuril / Planta militar / 1801.

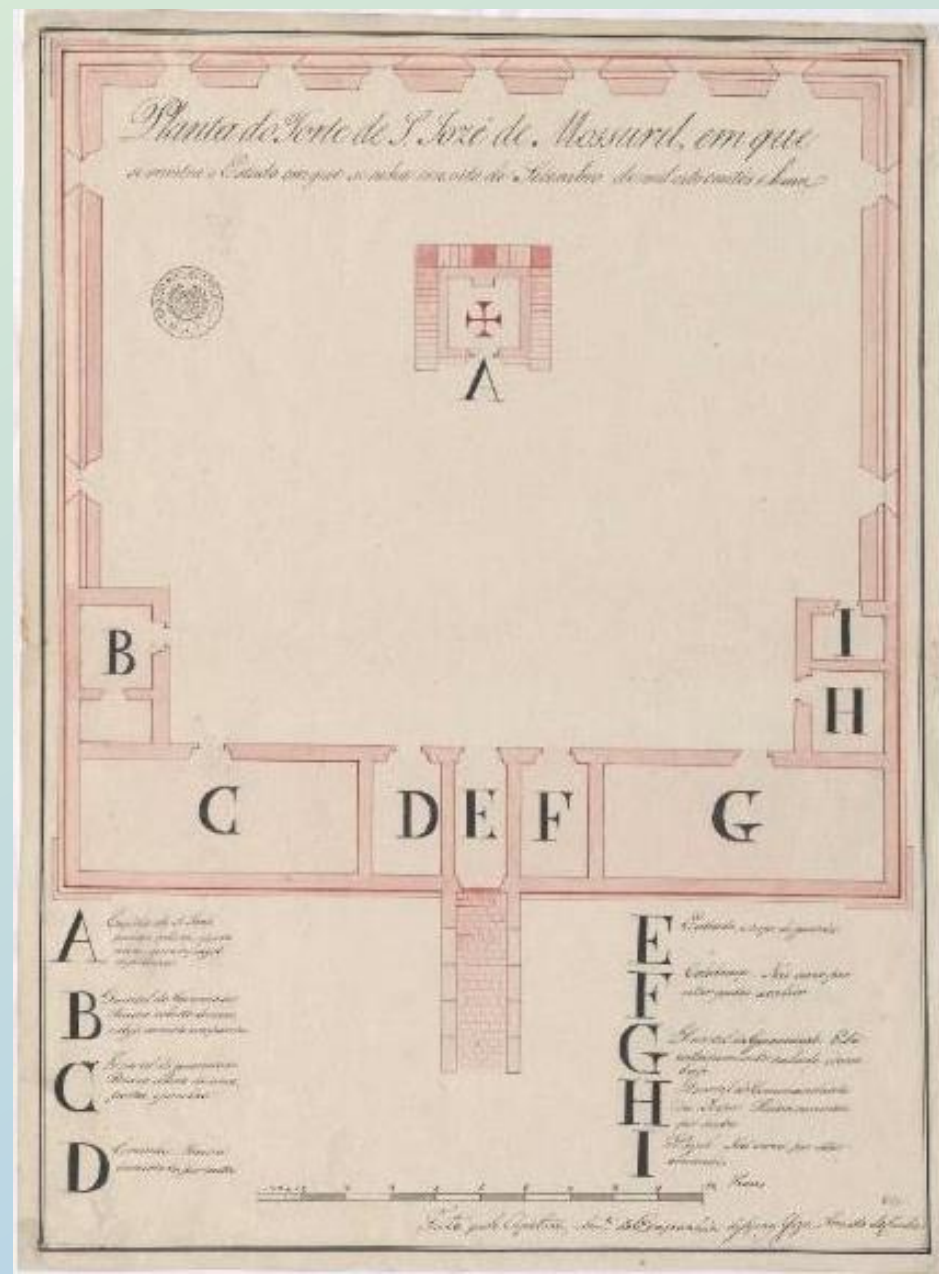
PT/AHU/CARTM/064/00552



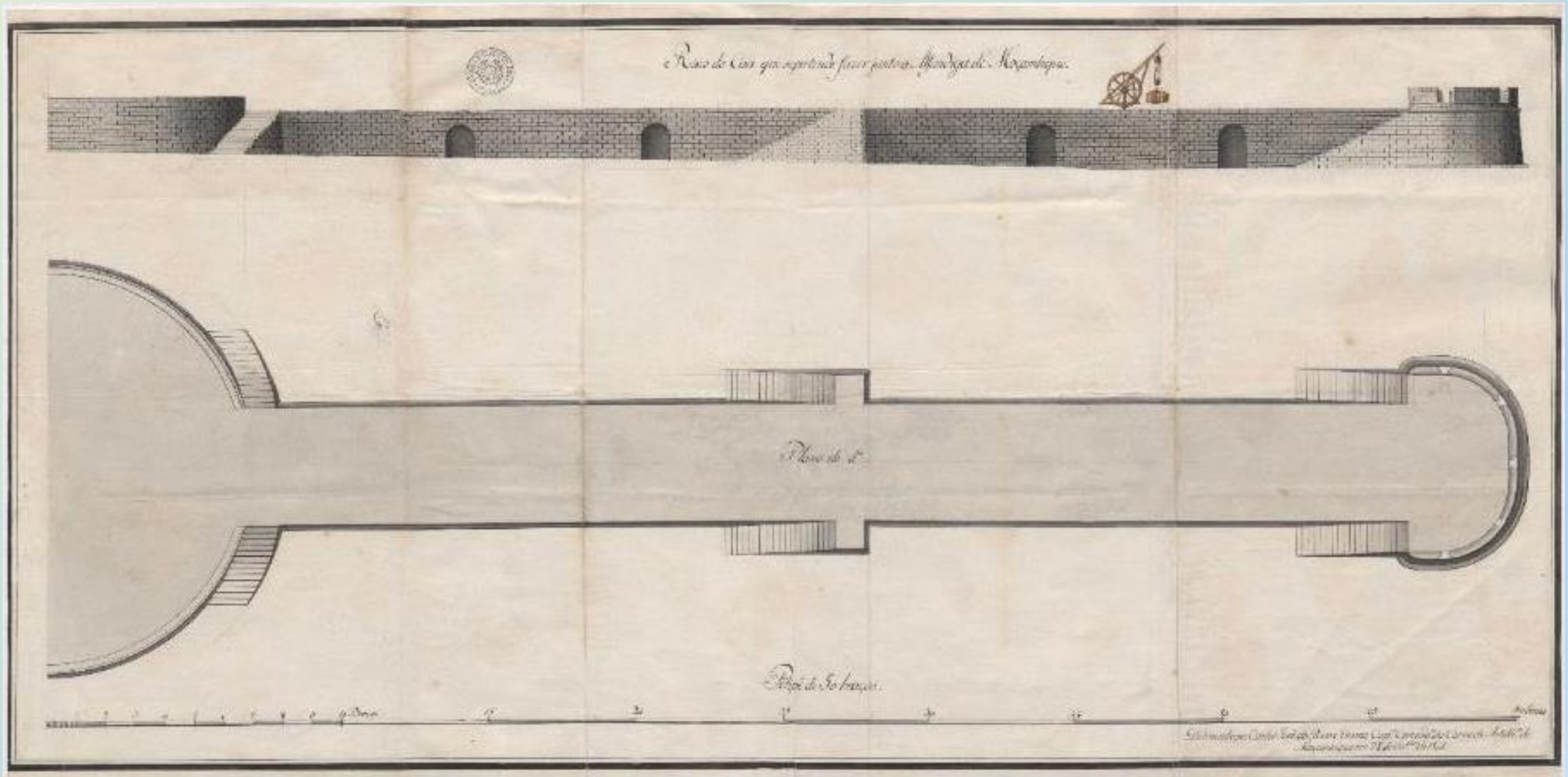
Planta do Forte de S. Jozé de Mossuril... / capitão e comandante do Corpo de Sipais Jozé Amado da Cunha.- Escala de 10 toezas.- [Moçambique] : [s.n.], 1801, Set. 8.- 1 planta : papel, color. , ms. ; 44,1 x 33,9 cm.

Moçambique / Fortificações / São José de Mossuril / Planta militar / 1801.

PT/AHU/CARTM/064/00553



Risco do Caes que se pertende fazer junto a Alfandiga de Moçambique. / capitão comandante do Corpo de Artilharia, Carlos Jozé do Reis e Gama.- Petipé de 50 braças.- [Moçambique]  
: [s.n.], [ca. 1802].- 1 planta : papel, color. , ms. ; 40,7 x 81,4 cm.  
Anexo a AHU-CU-MOÇAMBIQUE, cx. 94, doc. 88, de 1802, Outubro, 1.  
Moçambique / Alfândega / Cais / Planta de cais / Planta de projeto / [ca. 1802].  
**PT/AHU/CARTM/064/00554**

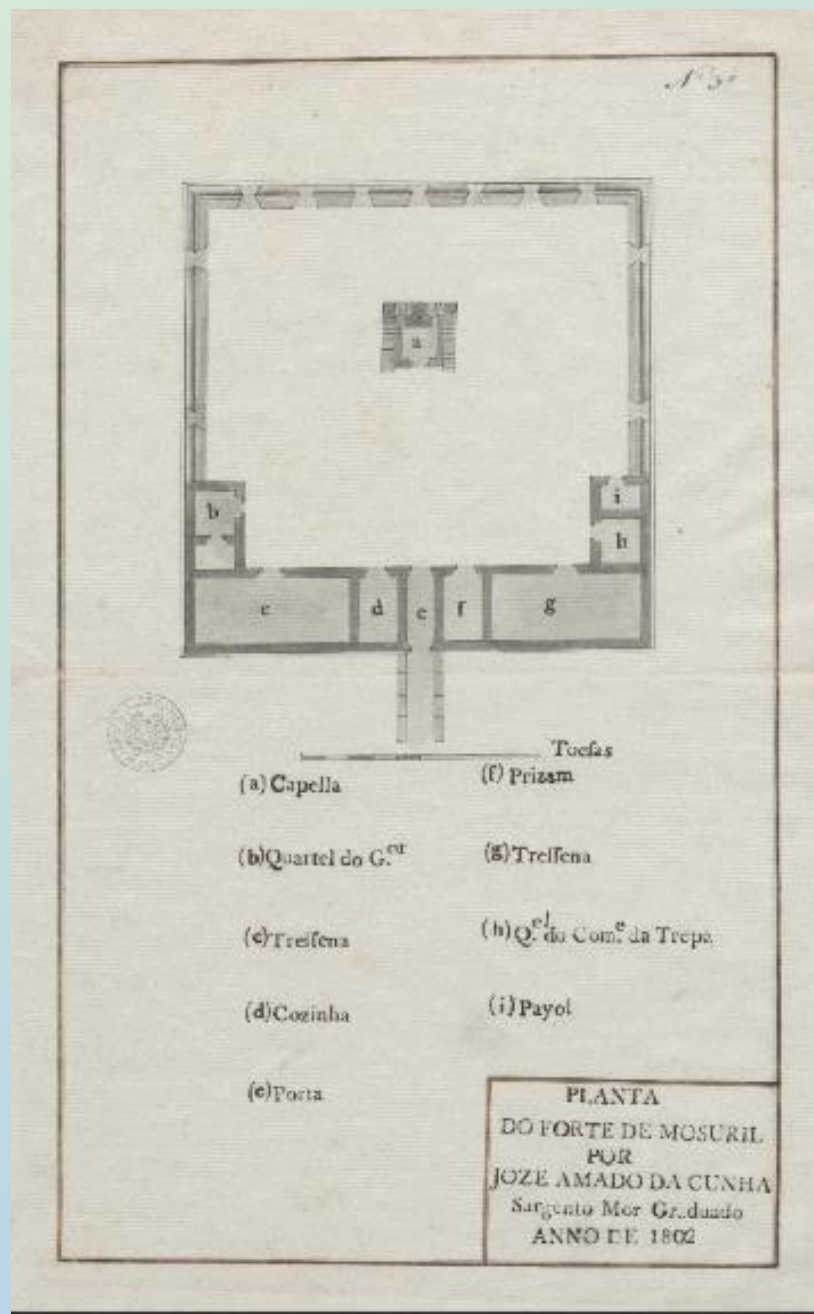


Plano da Ilha de Moçambique... / sargento mor e comandante do Corpo de Artilharia, Carlos Jozé dos Reys e Gama.- Escala de 400 braças.- [Moçambique] : [s.n.], 1802, Julho.- 1 mapa : papel, color. , ms. ; 86,7 x 67,9 cm.

Moçambique / Moçambique (ilha) / Mapa geral / 1802.

PT/AHU/CARTM/064/00555

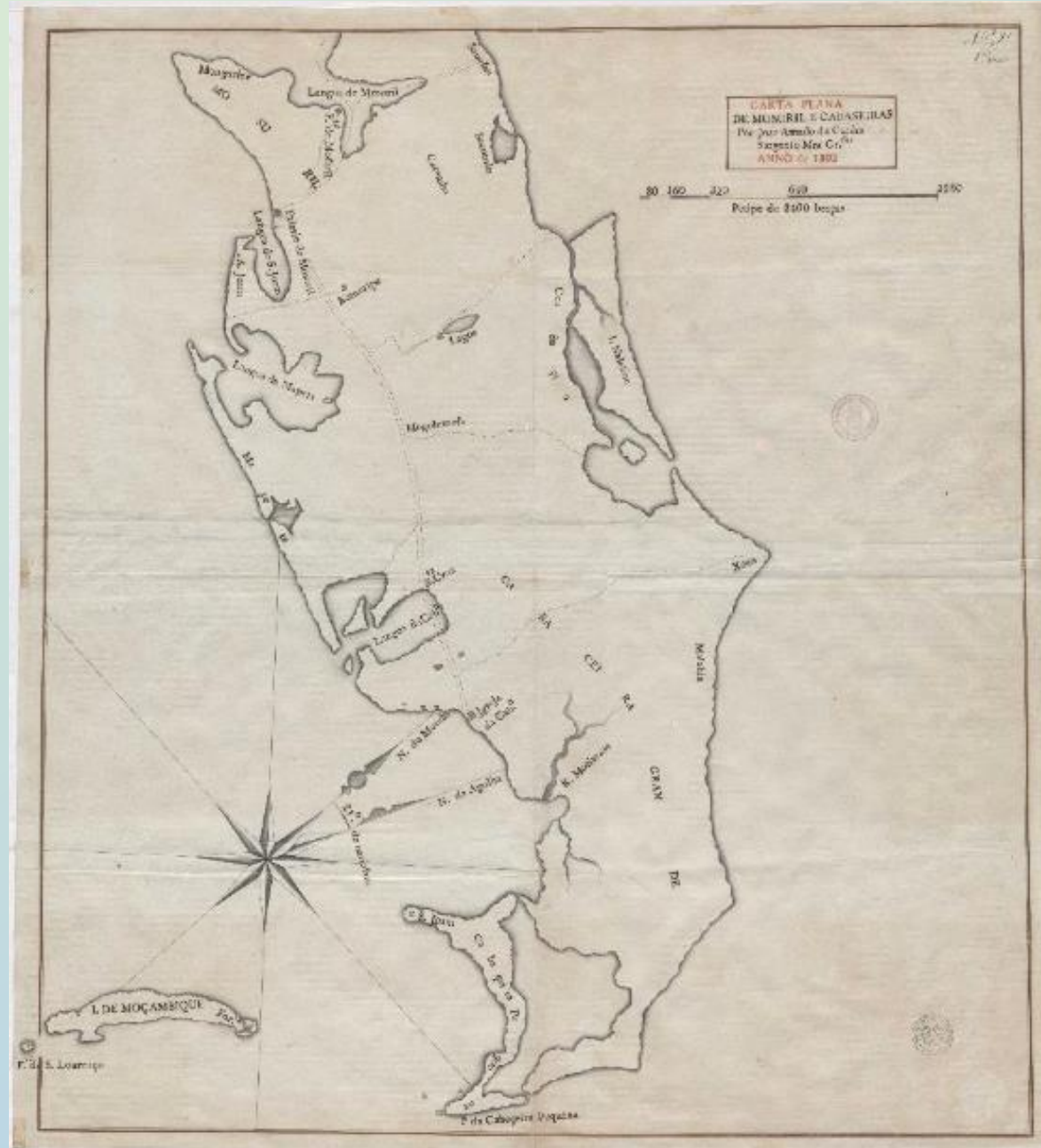






CARTA PLANA DE MOSURIL E CABASEIRAS / sargento mor Jozé Amado da Cunha.- Petipé de 2400 braças.- [Moçambique] : [s.n.], 1802.- 1 mapa : papel, color. , ms. ; 69,5 x 63 cm.  
Moçambique / Mossuril / Cabaceiras / Mapa de costas e fundos marinhos / 1802.

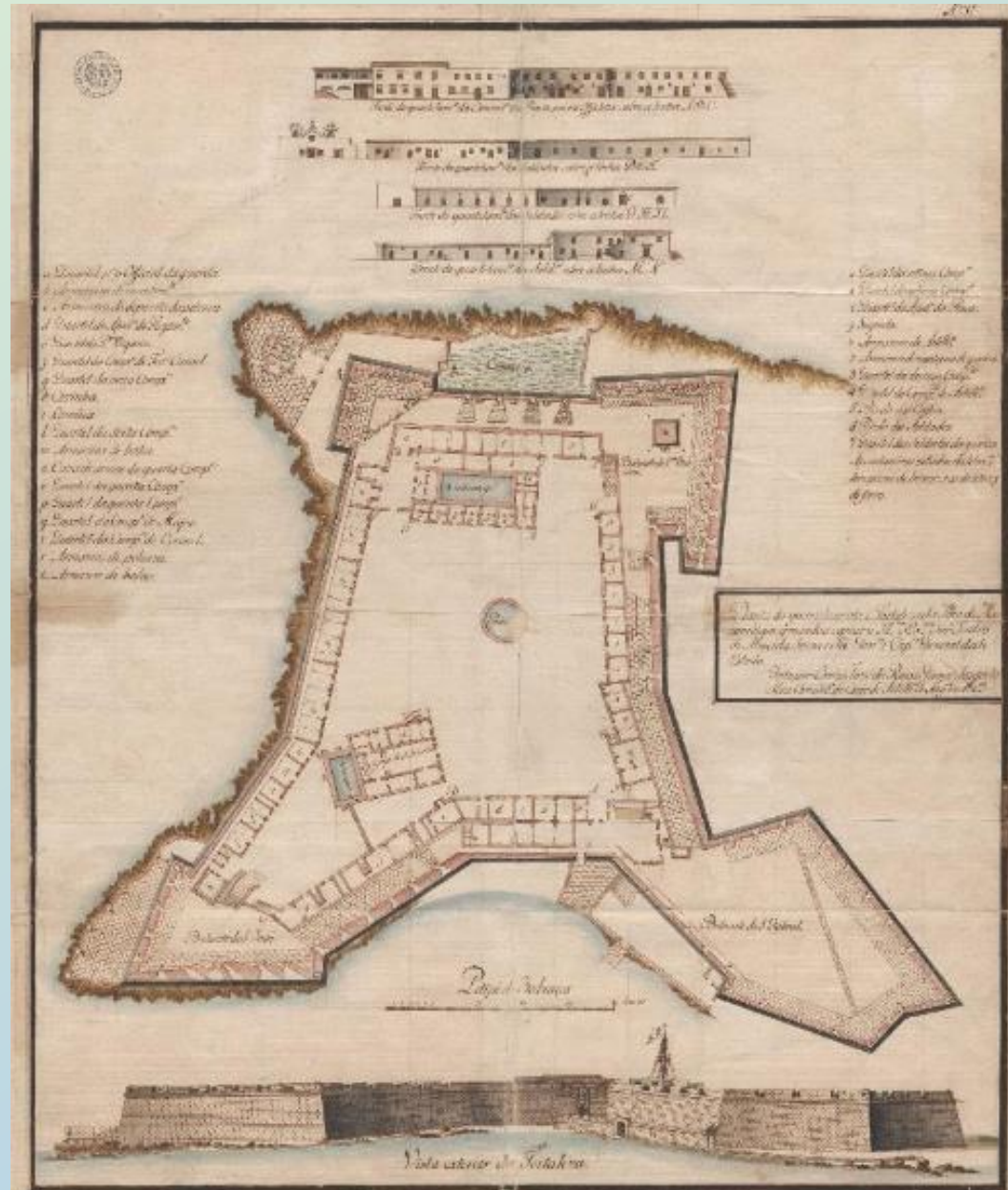
PT/AHU/CARTM/064/00557



Planta do quartelamento e Fortaleza da Ilha de Moçambique... / sargento mor e comandante do Corpo de Artilharia, Carlos Jozé do Reis e Gama.- Petipé de 30 braças.- [Moçambique] : [s.n.], 1802.- 1 planta : papel, color. , ms. ; 66 x 55,7 cm.

Moçambique / Moçambique (ilha) / Fortificações / Planta militar / 1802.

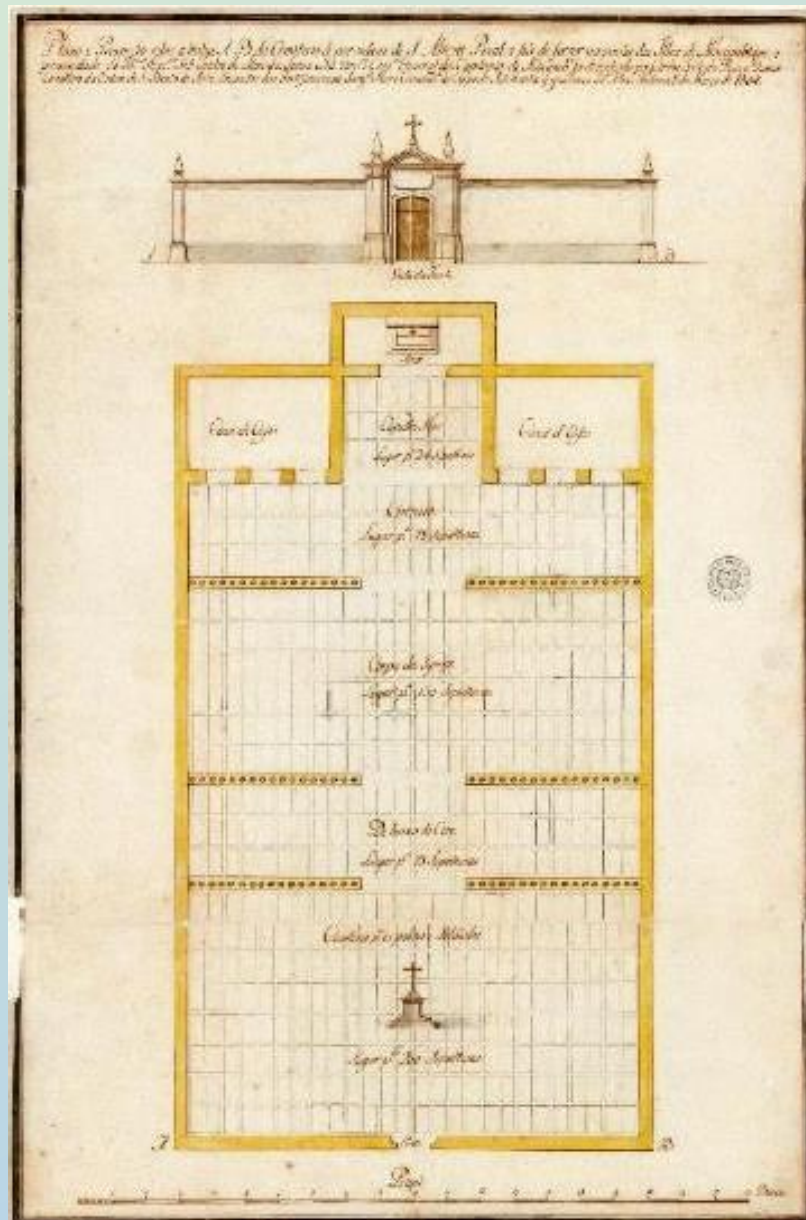
PT/AHU/CARTM/064/00558



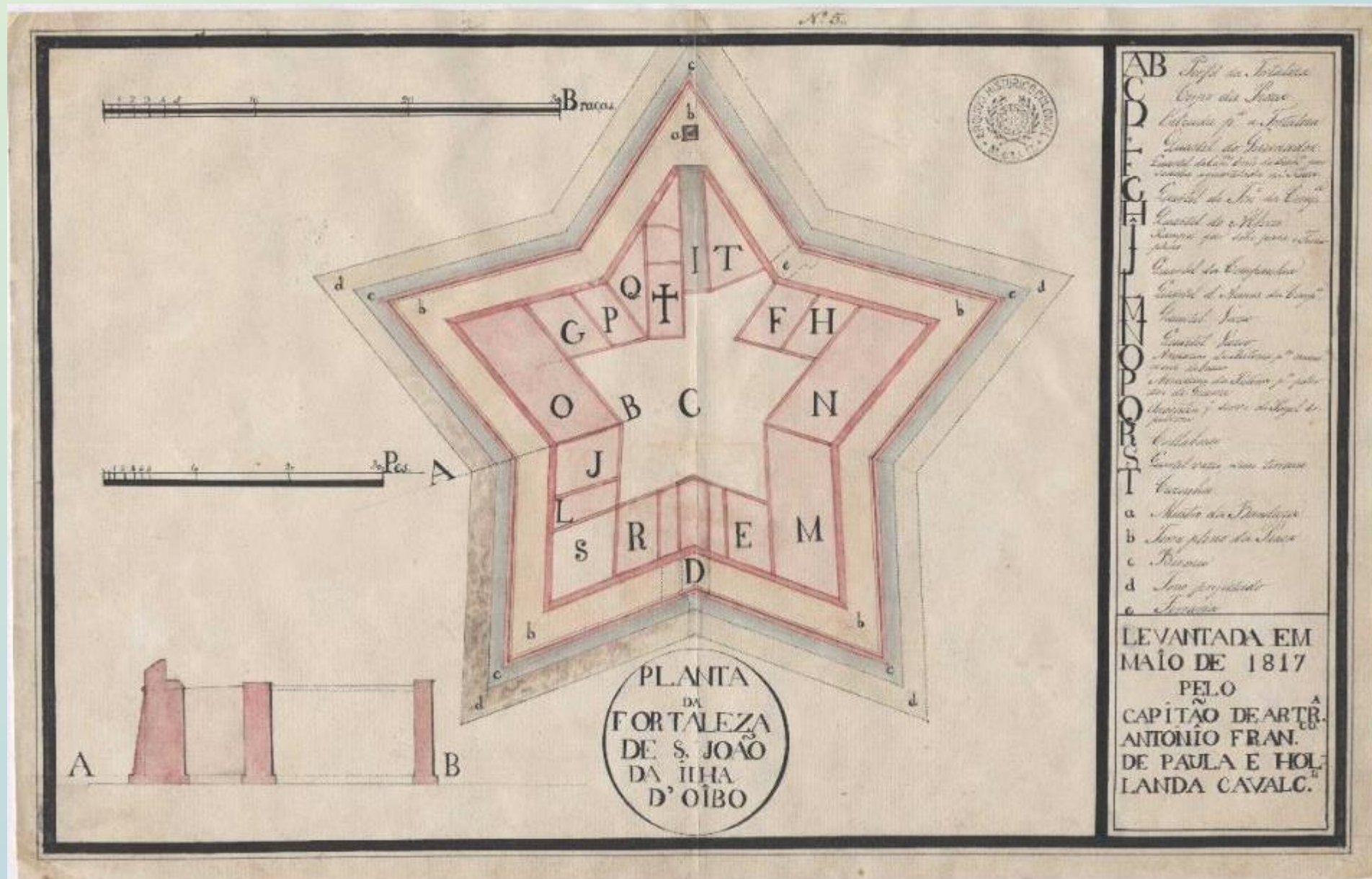
Plano e Prospecto sobre a linha A B do Cemitério q.' por ordem de S. Alteza Real se hã-de fazer na ponta da Ilha de Moçambique... / cavaleiro da Ordem de S. Bento de Aviz, inspector das fortificações, sargento mor e comandante do Corpo de Artilharia, Carlos Jozé do Reis Gama.- Petipé de 20 braças.- [Moçambique] : [s.n.], 1804, Março 8.- 1 planta : papel, color. , ms. ; 69,5 x 46,3 cm.

Moçambique / Moçambique (ilha) / Cemitério / Planta de projeto / 1804.

PT/AHU/CARTM/064/00559



PLANTA DA FORTALEZA DE S. JOÃO DA ÎLHA D' OÍBO / capitão de artilharia António Francisco de Paula e Hollanda Cavalcanti.- 2 escalas : de 30 braças (fortaleza) e de 30 pés (perfil).- [Moçambique] : [s.n.], 1817, Maio.- 1 planta : papel, color. , ms. ; 24,3 x 38 cm.  
 Anexo a AHU-CU-MOÇAMBIQUE, cx. 154, doc. 97-A, de 1817, Setembro, 16.  
 Moçambique / Ibo (ilha) / Fortificações / São João / Planta militar / 1817.  
 PT/AHU/CARTM/064/00560



PLANTA DE HÛA PARTE DA COSTA DA CAPITANIA DE CABO DELGADO N' AFRICA ORIENTAL, COMPREIENDENDO HÛA PARTE DA COSTA DE QUERIMBA, E A ILHA D' OÏBO... / capitão de artilharia António Francisco de Paula e Hollanda Cavalcanti.- Escala indeterminada.- [Moçambique] : [s.n.], 1817, Maio.- 1 mapa : papel, color. , ms. ; 64,7 x 81,8 cm.

Moçambique / Cabo Delgado (capitania) / Quirimba (costa) / Ibo (ilha) / Mapa de costas e fundos marinhos / 1817.

PT/AHU/CARTM/064/00561

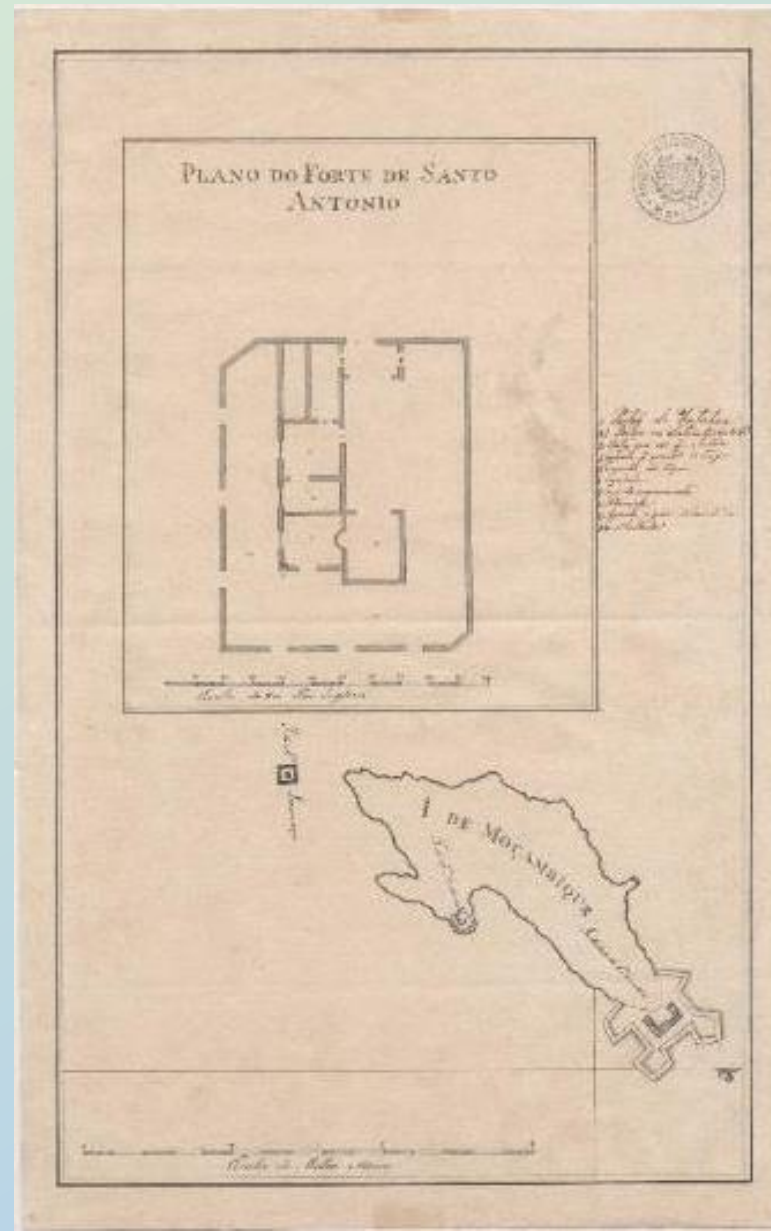


PLANO DO FORTE DE SANTO ANTONIO / I. DE MOÇAMBIQUE.- 2 escalas : do forte de 100 pés ingleses e da ilha de milha e meia.- [Moçambique] : [s.n.], [ca. 1820].- 1 planta : papel, p&b. , ms. ; 32,9 x 20,5 cm.

Anexo a AHU-CU-MOÇAMBIQUE, cx. 167, doc. 107-A, de 1820, Fevereiro, 26.

Moçambique / Moçambique (ilha) / Fortificações / Santa António / Planta militar / [ca. 1820].

**PT/AHU/CARTM/064/00562**

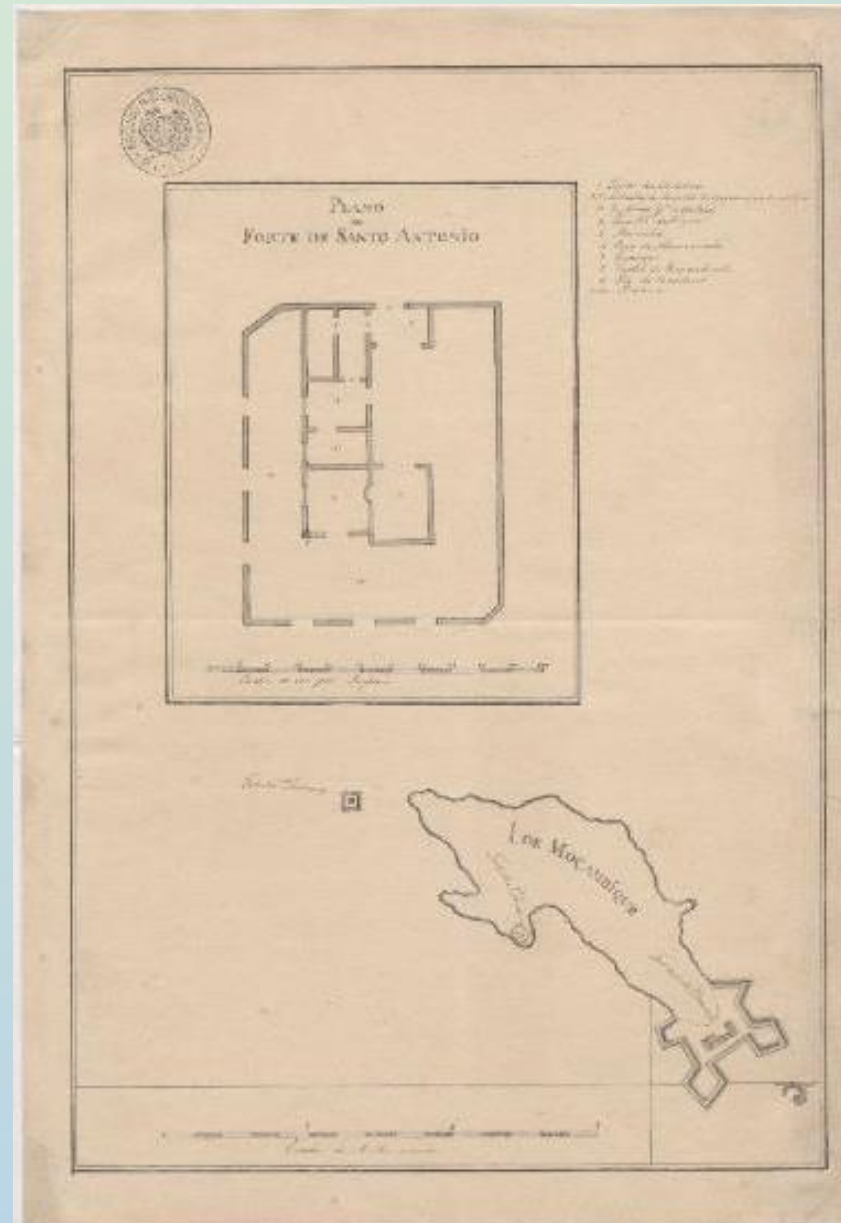


PLANO DO FORTE DE SANTO ANTONIO / I. DE MOÇAMBIQUE.- 2 escalas : do forte de 100 pés ingleses e da ilha de milha e meia.- [Moçambique] : [s.n.], [ca. 1820].- 1 planta : papel, p&b. , ms. ; 33,8 x 32,9 cm.

Anexo a AHU-CU-MOÇAMBIQUE, cx. 167, doc. 107-A, de 1820, Fevereiro, 26.

Moçambique / Moçambique (ilha) / Fortificações / Santo António / Planta militar / [ca. 1820].

**PT/AHU/CARTM/064/00563**

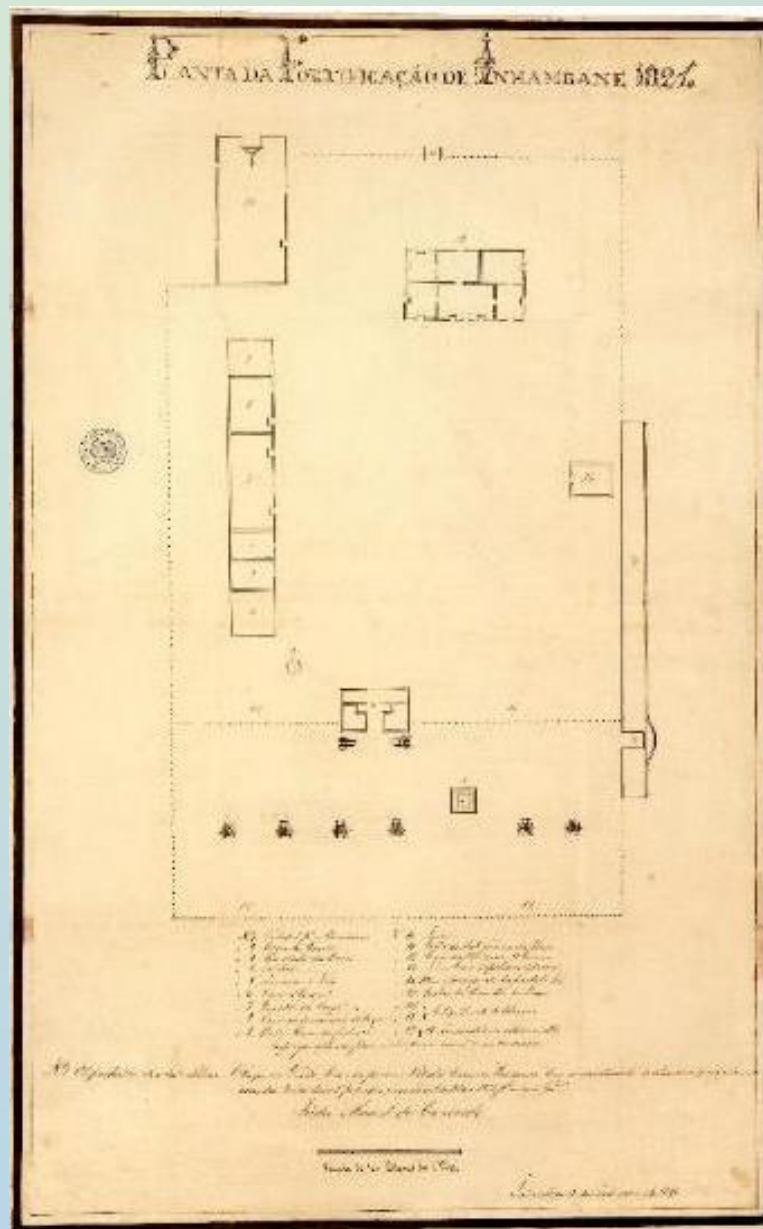


PLANTA DA FORTIFICAÇÃO DE INHAMBANE 1824 / governador Izidro Manoel de Carrezedo.- Escala de 100 palmos de 8 polegadas.- [Inhambane] : [s.n.], 1824, Abril 12.- 1 planta : papel, p&b. , ms. ; 67 x 42,2 cm.

Anexo a AHU-CU-MOÇAMBIQUE, cx. 191, doc. 16, de 1824, Abril, 11.

Moçambique / Fortificações / Inhambane / Planta militar / Planta de projeto / 1824.

**PT/AHU/CARTM/064/00564**





[Vila de Sofala].- Escala indeterminada.- [Moçambique] : [s.n.], [ca. 1830].- 1 planta : papel, color. , ms. ; 31,3 x 43,2 cm.

Moçambique / Sofala (vila) / Planta urbana / [ca. 1830].

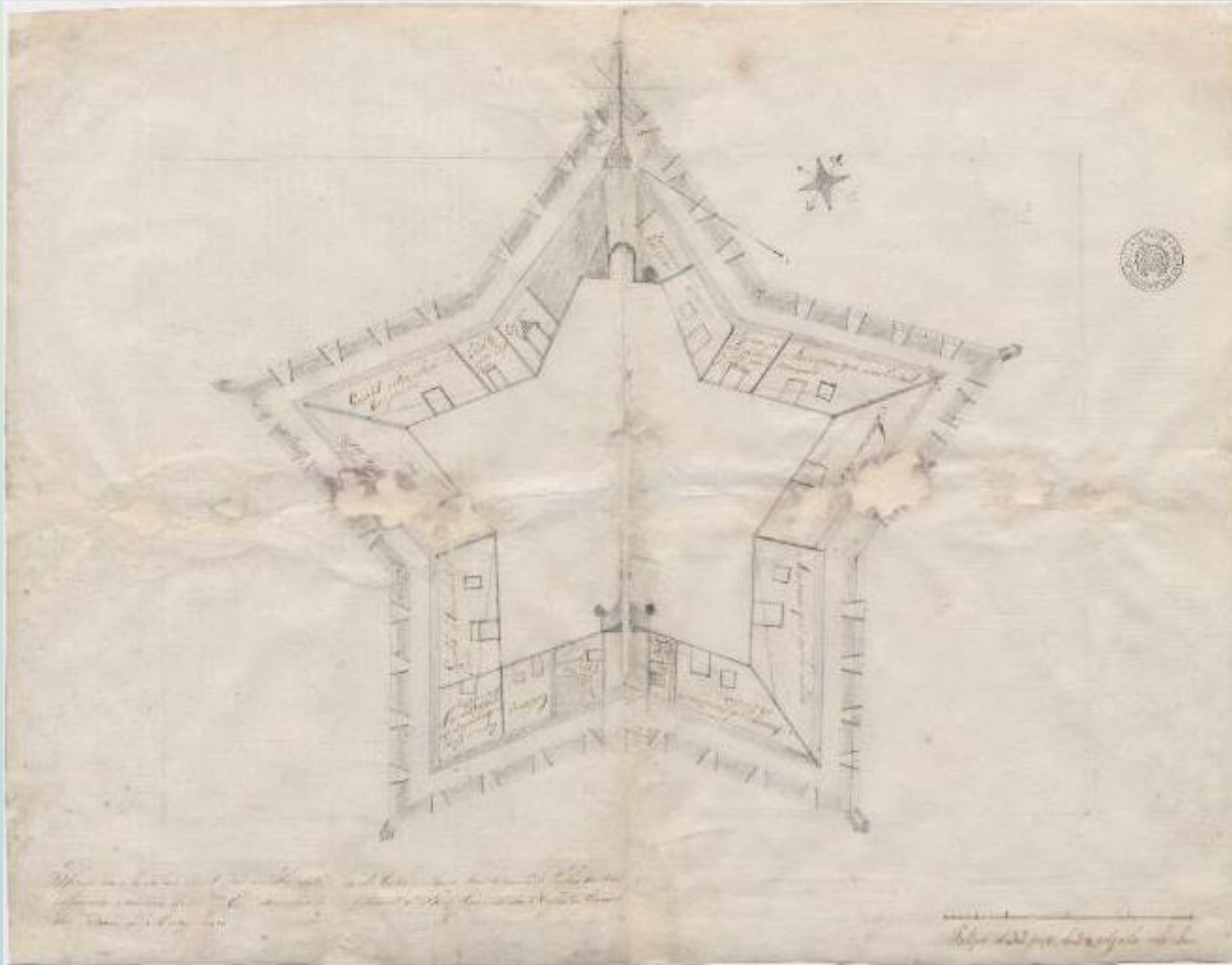
PT/AHU/CARTM/064/00565



Planta da Fortaleza de S. João de Ibo das Ilhas de Cabo Delgado...- Petipé de 32 paços de 4 polegadas cada um.- [Moçambique] : [s.n.], 1831, Julho 6.- 1 planta : papel, lápis, p&b. , ms. ; 38,5 x 49,7 cm.

Moçambique / Cabo Delgado / Ibo (ilha) / Fortificações / São João / Planta militar / 1831.

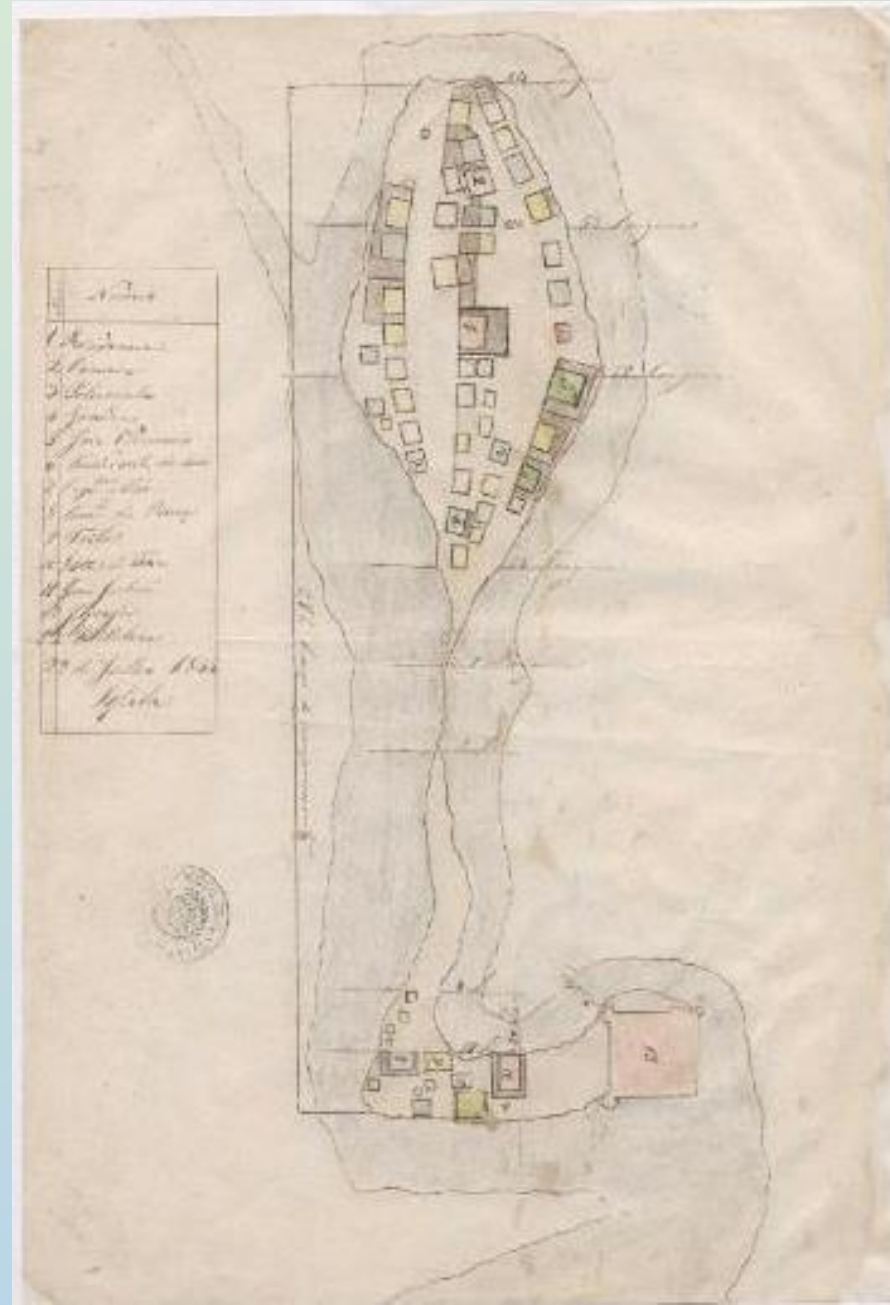
**PT/AHU/CARTM/064/00566**



Sofala.- Escala de 292 braças de comprimento.- [Moçambique] : [s.n.], 1844, Julho 22.- 1 planta : papel, color. , ms. ; 32,6 x 22,2 cm.

Moçambique / Sofala / Planta urbana / 1844.


PT/AHU/CARTM/064/00567



[Sofala].- Escala indeterminada.- [Moçambique] : [s.n.], [ca. 1844].- 1 esboço : papel, color. ms. ; 32,6 x 21,3 cm.

Moçambique / Sofala / Minuta / Mapa mudo / [ca. 1844].

**PT/AHU/CARTM/064/00568**



Planta da Praça de S. Thiago Maior de Tette... [feita em 1785] / tenente de infantaria, José Emelias Gomes Barboza.- Escala de 50 pés.- [Moçambique] : [s.n.], 1855, Agosto.- 1 planta : papel, p&b e sépia, ms. ; 30,5 x 62,3 cm.

Moçambique / Tete / Fortificações / São Thiago Maior / Planta militar / Planta de projeto / 1855.

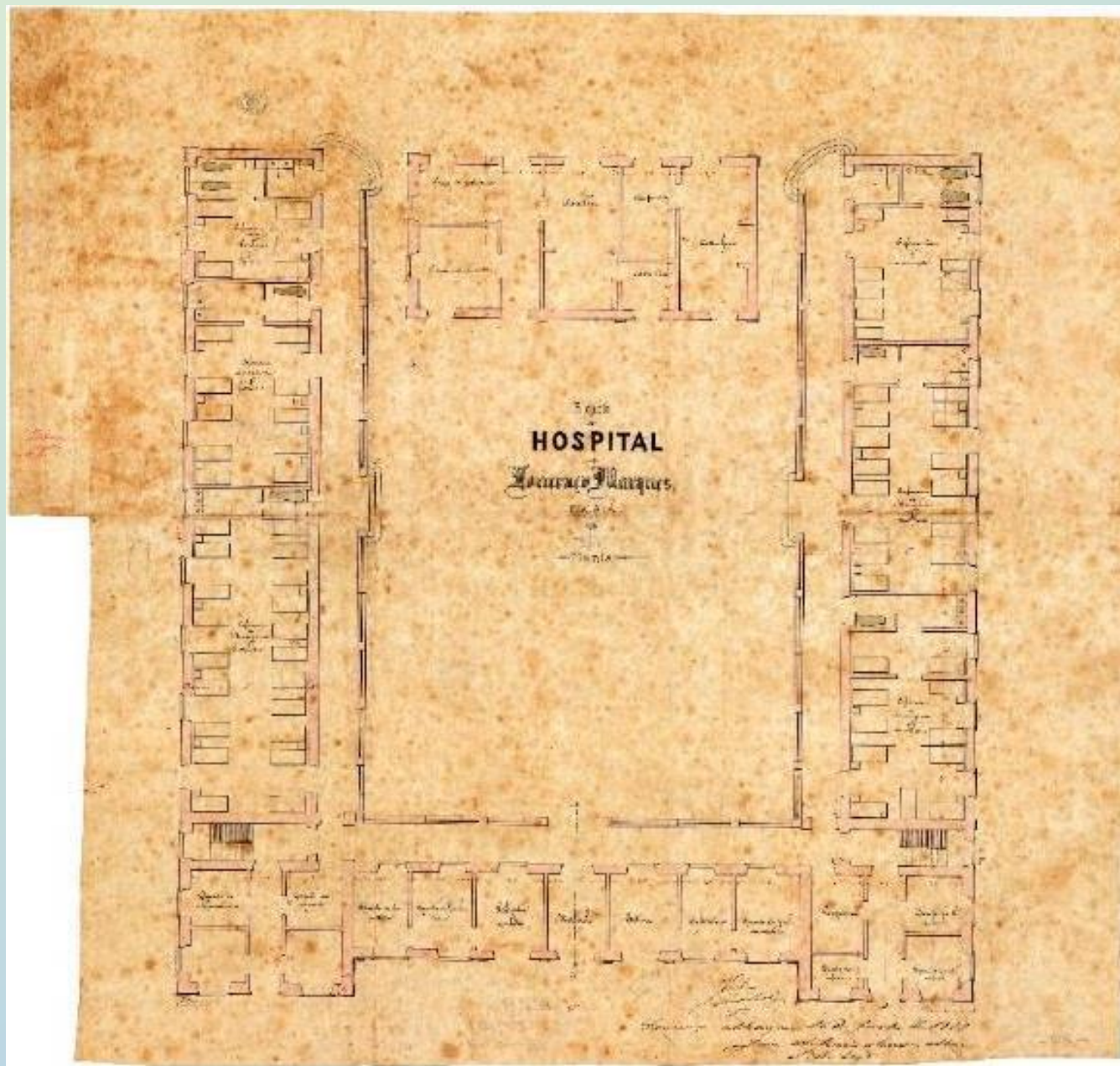
**PT/AHU/CARTM/064/00569**



Projecto do HOSPITAL de Lourenço Marques. / engenheiro João António Sousa Maia.- Escala de 1 / 100.- [Moçambique ] : [s.n.], 1877, Junho 16.- 1 planta : papel empastado em tecido, color. , ms. ; 55 x 57,5 cm.

Moçambique / Lourenço Marques (cidade) / Edifícios públicos / Hospital / Planta de projeto / 1877.

**PT/AHU/CARTM/064/00570**




Nº 4. / ALÇADO PRINCIPAL DO HOSPITAL MILITAR E CIVIL de MOÇAMBIQUE. / Isaías Newton [desenhador].- Escala de 1 : 100.- [Moçambique] : [s.n.], 1877.- 1 planta : papel empastado em tecido, p&b. , ms. ; 62 x 122 cm.

Anexo a AHU-SEMU-DGU-ROP-MOÇAMBIQUE, 1869-1885, 1395-1L, "Memoria descritiva" de 1878, Janeiro, 1.

Moçambique / Edifícios públicos / Hospital / Planta de projeto / 1877.

**PT/AHU/CARTM/064/00571**



Nº 5. / ALÇADO GERAL DO TARDÒS DO CORPO PRINCIPAL. / Isaiás Newton [desenhador].- Escala de 1 : 100.- [Moçambique] : [s.n.], [ca. 1877].- 1 planta : papel empastado em tecido, p&b. , ms. ; 33 x 118 cm.

Anexo a AHU-SEMU-DGU-ROP-MOÇAMBIQUE, 1869-1885, 1395-1L, "Memoria descritiva" de 1878, Janeiro, 1.

Moçambique / Edifícios públicos / Hospital / Planta de projeto / [ca. 1877].

**PT/AHU/CARTM/064/ 00619**





Nº 6. / ALÇADO GERAL DA FACHADA DE LESTE. / Isaías Newton [desenhador].- Escala de 1 : 100.- [Moçambique] : [s.n.], [ca. 1877].- 1 planta : papel empastado em tecido, p&b. , ms. ; 39,5 x 134,8 cm.

Anexo a AHU-SEMU-DGU-ROP-MOÇAMBIQUE, 1869-1885, 1395-1L, "Memoria descritiva" de 1878, Janeiro, 1.

Moçambique / Edifícios públicos / Hospital / Planta de projeto / [ca. 1877].

**PT/AHU/CARTM/064/00620**



Nº 7. / ALÇADO GERAL DA FACHADA DE OESTE. / Isaiás Newton [desenhador].- Escala de 1 : 100.- [Moçambique] : [s.n.], [ca. 1877].- 1 planta : papel empastado em tecido, p&b. , ms. ; 33,3 x 130,4 cm.

Anexo a AHU-SEMU-DGU-ROP-MOÇAMBIQUE, 1869-1885, 1395-1L, "Memoria descritiva" de 1878, Janeiro, 1.

Moçambique / Edifícios públicos / Hospital / Planta de projeto / [ca. 1877].

**PT/AHU/CARTM/064/00621**



ALÇADO GERAL DO EDEFICIO DESTINADO AO PESSOAL PARA O SERVIÇO INTERNO DO HOSPITAL. FRENTE QUE OLHA PARA O JARDIM. / Nº 8. / Nº 9. / ALÇADO GERAL DA FACHADA O NORTE. / Isaiás Newton [desenhador].- Escala de 1 : 100.- [Moçambique] : [s.n.], [ca. 1877].- 1 planta : papel empastado em tecido, p&b. , ms. ; 39,3 x 122,7 cm.

Anexo a AHU-SEMU-DGU-ROP-MOÇAMBIQUE, 1869-1885, 1395-1L, "Memoria descritiva" de 1878, Janeiro, 1.

Moçambique / Edifícios públicos / Hospital / Planta de projeto / [ca. 1877].

**PT/AHU/CARTM/064/00622**




Nº 10. / ALÇADO GERAL DO TARDÒS DA FACHADA DE LESTE. / Isaías Newton [desenhador].- Escala de 1 : 100.- [Moçambique] : [s.n.], [ca. 1877].- 1 planta : papel empastado em tecido, p&b. , ms. ; 39 x 76,3 cm.

Anexo a AHU-SEMU-DGU-ROP-MOÇAMBIQUE, 1869-1885, 1395-1L, "Memoria descritiva" de 1878, Janeiro, 1.

Moçambique / Edifícios públicos / Hospital / Planta de projeto / [ca. 1877].

**PT/AHU/CARTM/064/00623**




Alçado geral da Frente (C D) / Nº 11. / Alçado geral da Frente (A B) / Nº 12. / Isaías Newton [desenhador].- Escala de 1 : 100.- [Moçambique] : [s.n.], [ca. 1877].- 1 planta : papel empastado em tecido, p&b. , ms. ; 37,8 x 98 cm.

Anexo a AHU-SEMU-DGU-ROP-MOÇAMBIQUE, 1869-1885, 1395-1L, "Memoria descritiva" de 1878, Janeiro, 1.

Moçambique / Edifícios públicos / Hospital / Planta de projeto / [ca. 1877].

**PT/AHU/CARTM/064/00624**




Nº 13. / Alçado de G-H e G'-H'. / Alçado de E-F. / Alçado de C-D. / Alçado de A-B. / Isaías Newton [desenhador].- Escala de 1 : 100.- [Moçambique] : [s.n.], [ca. 1877].- 1 planta : papel empastado em tecido, p&b. , ms. ; 32 x 118,5 cm.

Anexo a AHU-SEMU-DGU-ROP-MOÇAMBIQUE, 1869-1885, 1395-1L, "Memoria descritiva" de 1878, Janeiro, 1.

Moçambique / Edifícios públicos / Hospital / Planta de projeto / [ca. 1877].

**PT/AHU/CARTM/064/00625**

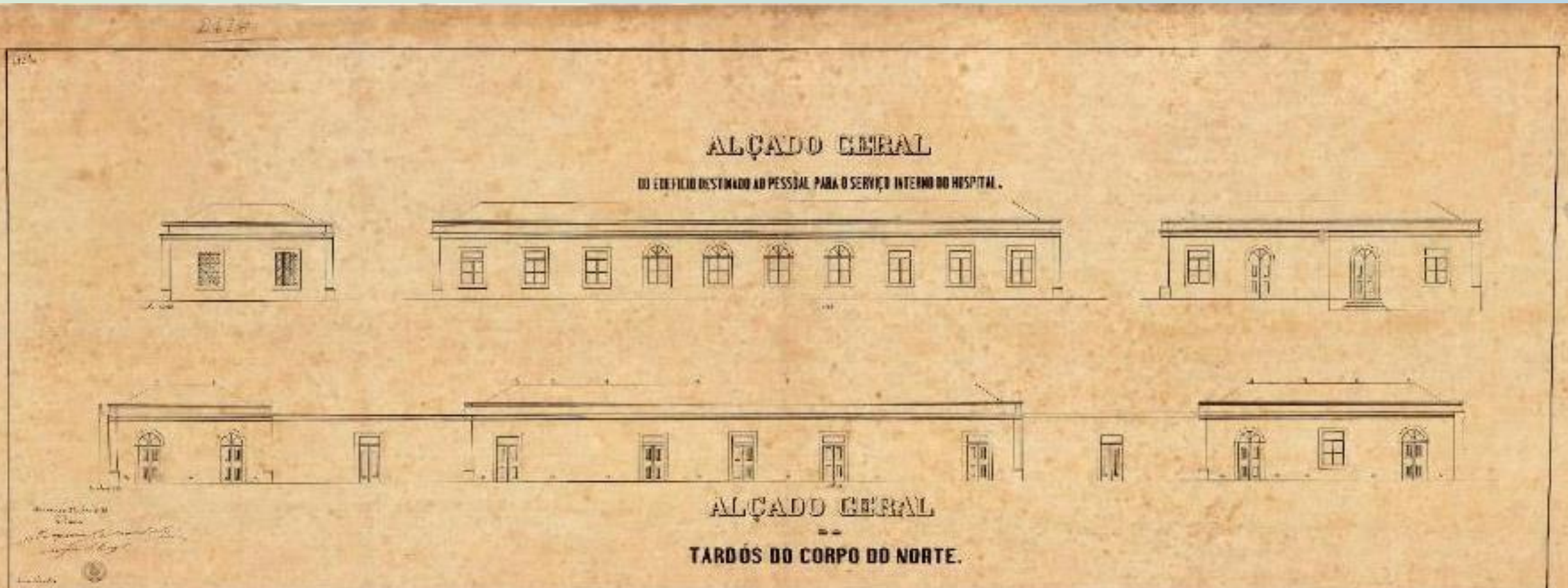


Nº 14. / ALÇADO GERAL DO EDEFICIO DESTINADO AO PESSOAL PARA O SERVIÇO INTERNO DO HOSPITAL. / Nº 14. / Nº 15. / ALÇADO GERAL DO TARDÒS DO CORPO DO NORTE. / Isaías Newton [desenhador].- Escala de 1 : 100.- [Moçambique] : [s.n.], [ca. 1877].- 1 planta : papel empastado em tecido, p&b. , ms. ; 41,8 x 107,5 cm.

Anexo a AHU-SEMU-DGU-ROP-MOÇAMBIQUE, 1869-1885, 1395-1L, "Memoria descritiva" de 1878, Janeiro, 1.


Moçambique / Edifícios públicos / Hospital / Planta de projeto / [ca. 1877].

**PT/AHU/CARTM/064/00626**



Alfandega de Moçambique depois da modificação que se projecta. / Nº 19. / Fachada do Norte. / Nº 20. / Fachada do Sul. / Isaías Newton [desenhador].- Escala de 1 : 100.-  
[Moçambique] : [s.n.], 1878, Maio 25.- 1 planta : papel empastado em tecido, color. , ms. ; 50,5 x 55 cm  
Moçambique / Edifícios públicos / Alfândega / Planta de projeto / 1878.

**PT/AHU/CARTM/064/00572**

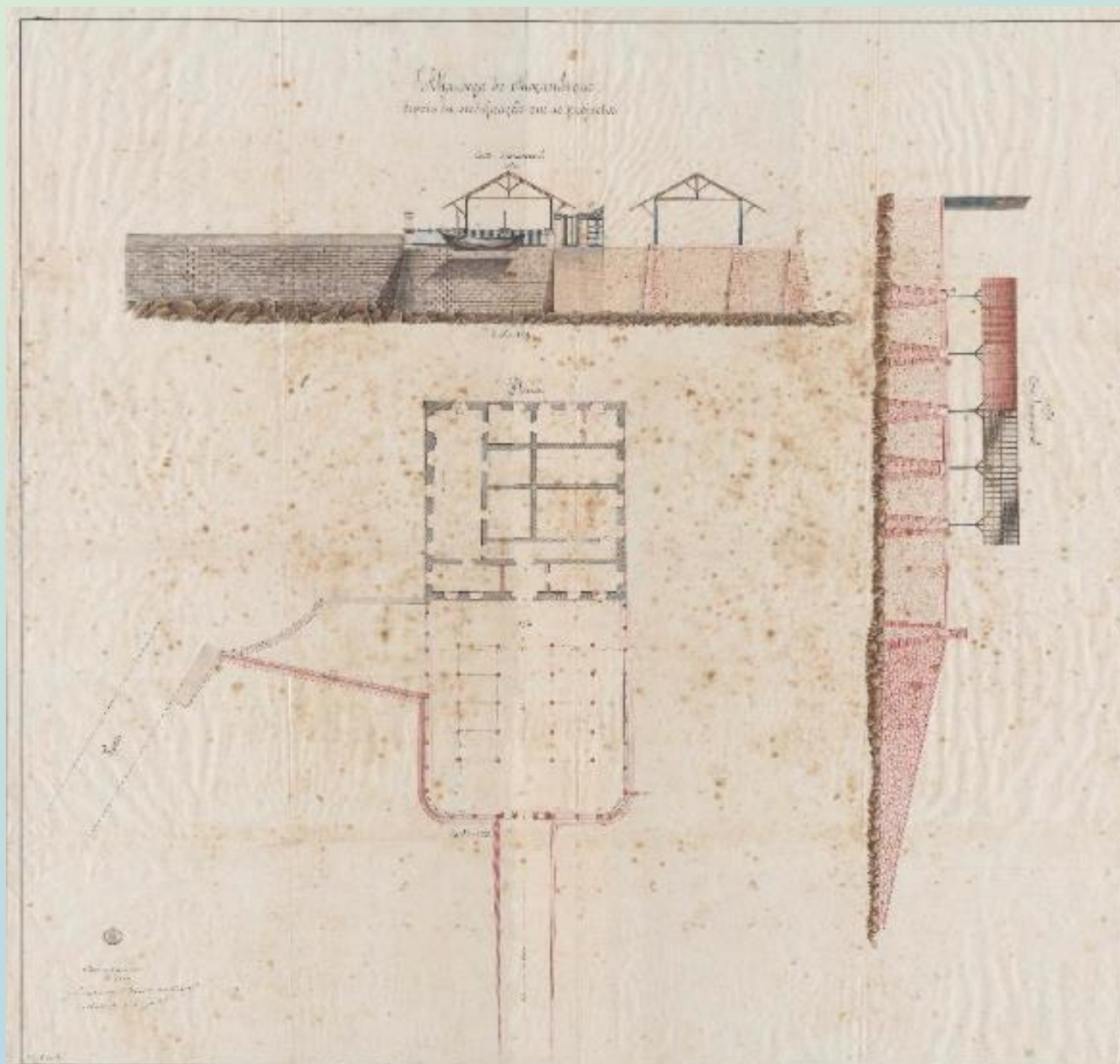




Alfandega de Moçambique depois da modificação que se projecta.- Isaiás Newton [desenhador].- 2 escalas : planta de 1 : 200 e 2 cortes de 1 : 100.- [Moçambique] : [s.n.], 1878, Maio 25.- 1 planta : papel empastado em tecido, color. , ms. ; 89,8 x 95 cm.

Moçambique / Edifícios públicos / Alfândega / Planta de projeto / 1878.

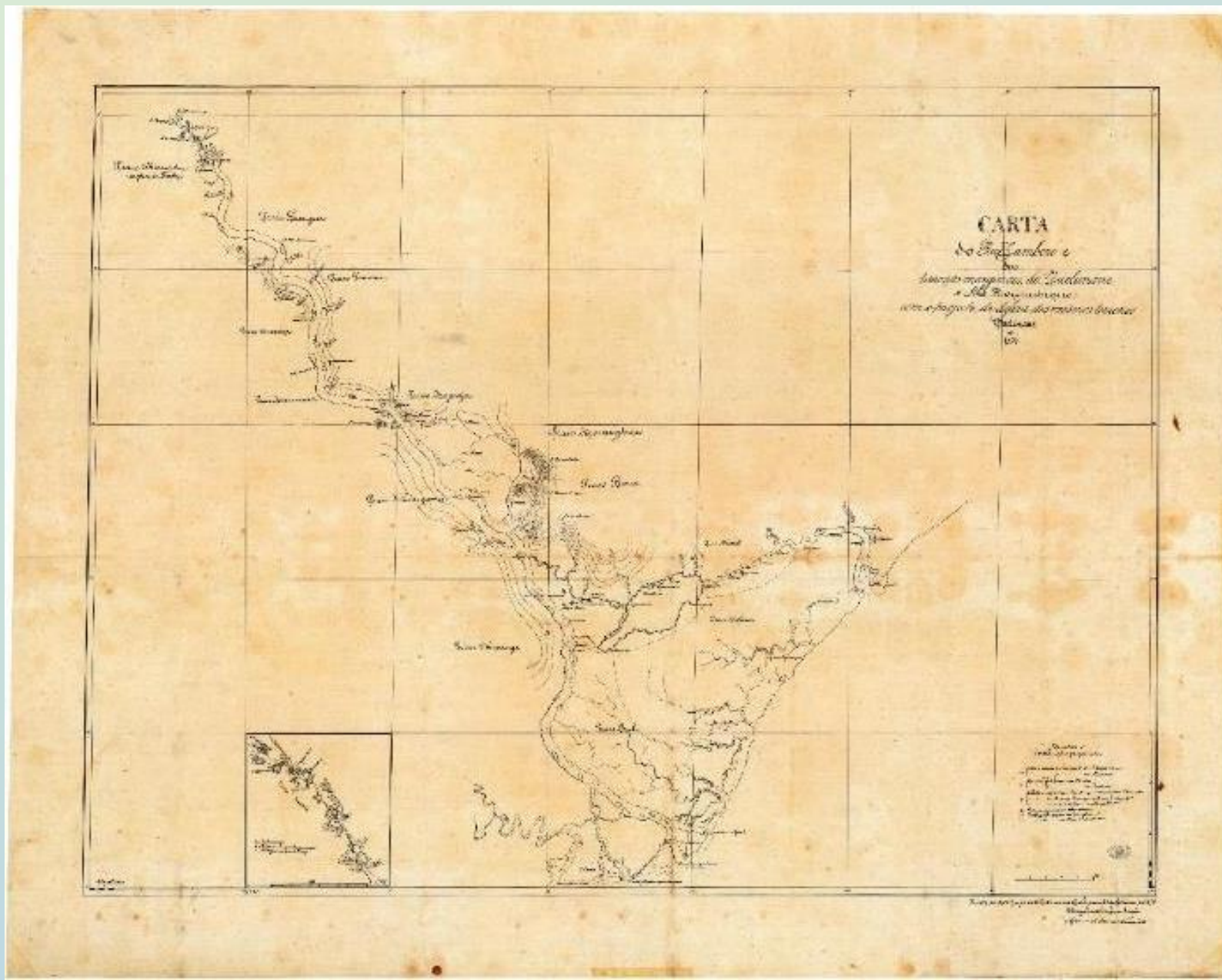
**PT/AHU/CARTM/064/00669**



CARTA do Rio Zambeze e dos terrenos marginaes, de Quelimane à Ilha Moçambique com o projecto de defeza dos mesmos terrenos / J. Moraes Pinto [desenhador].- 2 escalas : de 2,5 kl. (planta) e de 10 kil. (pormenor)- Quelimane : [s.n.], 1879.- 1 mapa : papel empastado em tecido, p&b. , ms. ; 75,4 x 94,8 cm.

Moçambique / Zambeze (rio) / Quelimane / Moçambique (ilha) / Mapa hidrográfico / 1879.

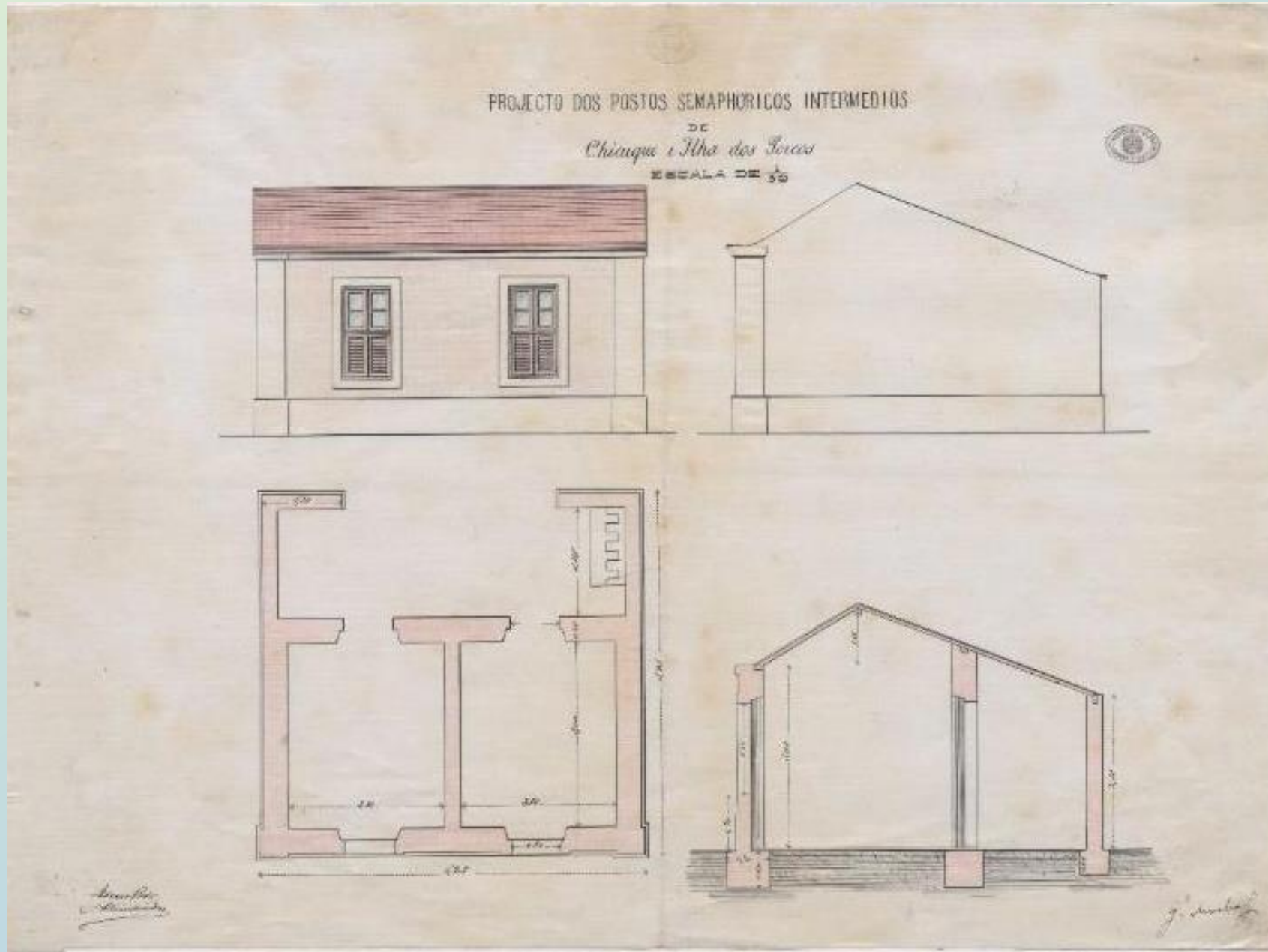
**PT/AHU/CARTM/064/00573**



PROJECTO DOS POSTOS SEMAPHORICOS INTERMEDIOS DE Chicuque e Ilha dos Porcos [Direcção das Obras Públicas de Moçambique] / [J.] Moraes Pinto [desenhador].- Escala de 1 / 50.- [Moçambique] : [s.n.], [ca. 1880, Junho 8].- 1 planta : papel empastado em tecido, color. , ms. ; 30,3 x 40,5 cm.

Moçambique / Chicuque / Porcos (ilha) / Edifícios / Postos semafóricos / Planta de projeto / [ca. 1880].


**PT/AHU/CARTM/064/00574**



PROJECTO da casa para o serviço do pharolim e posto aduaneiro da BURRA. [Direcção das Obras Públicas de Moçambique] / [J.] M.[oraes] Pinto [desenhador].- 3 escalas : de 1 / 100 (planta e fachadas da esquerda e da frente).- [Moçambique] : [s.n.], [ca. 1880, Junho 15].- 1 planta : papel empastado em tecido, color. , ms. ; 29,5 x 63,3 cm.

Moçambique / Burra / Edifícios / Farolim / Posto Aduaneiro / Planta de projeto / [ca. 1880].

PT/AHU/CARTM/064/00575



PROJECTO da casa para o serviço do pharolim  
e posto aduaneiro da BURRA

J. Moraes Pinto

ALFANDEGA DO IBO ALÇADO [Direcção das Obras Públicas de Moçambique] / [J.] Moraes Pinto [desenhador].- Escala de 1 / 100.- [Moçambique] : [s.n.], [ca. 1880, Junho 14].- 1 planta : papel empastado em tecido, color. , ms. ; 30 x 45,7 cm.

Moçambique / Ibo (ilha) / Edifícios públicos / Alfândega / Planta de projeto / [ca. 1880].

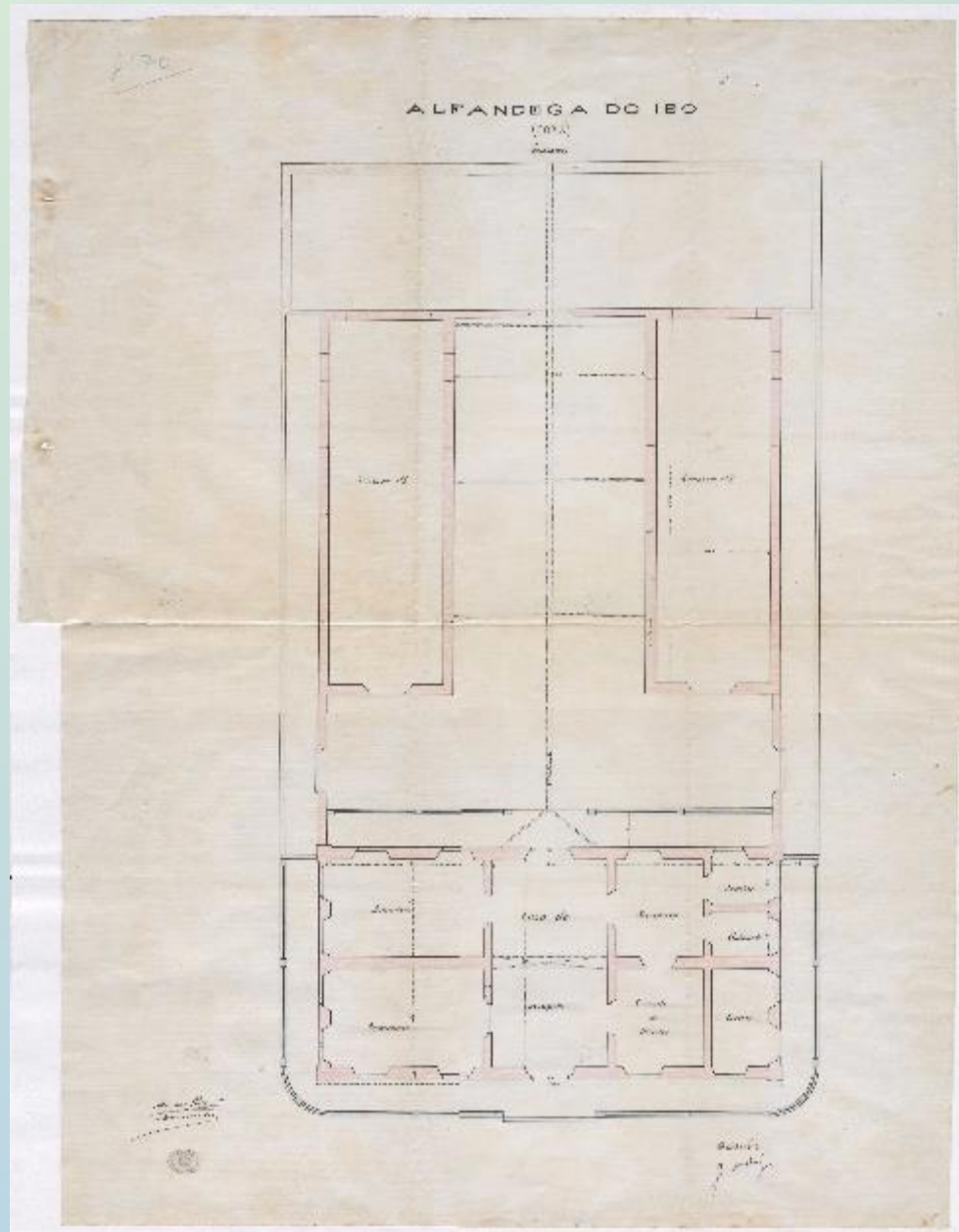
**PT/AHU/CARTM/064/00576**



ALFANDEGA DO IBO (COPIA) [Direcção das Obras Públicas de Moçambique] / [J.] Moraes Pinto [desenhador].- Escala de 1 / 100.- [Moçambique] : [s.n.], [ca. 1880, Junho 14].- 1 planta : papel empastado em tecido, color. , ms. ; 62,5 x 48,5 cm.

Moçambique / Ibo (ilha) / Edifícios públicos / Alfândega / Planta de projeto / [ca. 1880].

**PT/AHU/CARTM/064/00670**



[Quelimane] / alferes Domingos José Ferreira.- Escala de 1 / 5.000.- [Moçambique] : [s.n.], 1883, Nov.- 1 planta : papel empastado em tecido, p&b. , ms. ; 43 x 53 cm.  
Moçambique / Quelimane / Planta urbana / Planta de projeto / 1883.

**PT/AHU/CARTM/064/00578**



[Costa de Moçambique entre a baía de Fernão Veloso e a baía de Conducia].- Escala indeterminada.- Matibana : [s.n.], 1885, Agosto 4.- 1 mapa : papel, sépia, ms. ; 44,3 x 32,4 cm.  
Moçambique / Fernão Veloso (baía) / Conducia (baía) / Mapa de costas e fundos marinhos / 1885.

**PT/AHU/CARTM/064/00579**

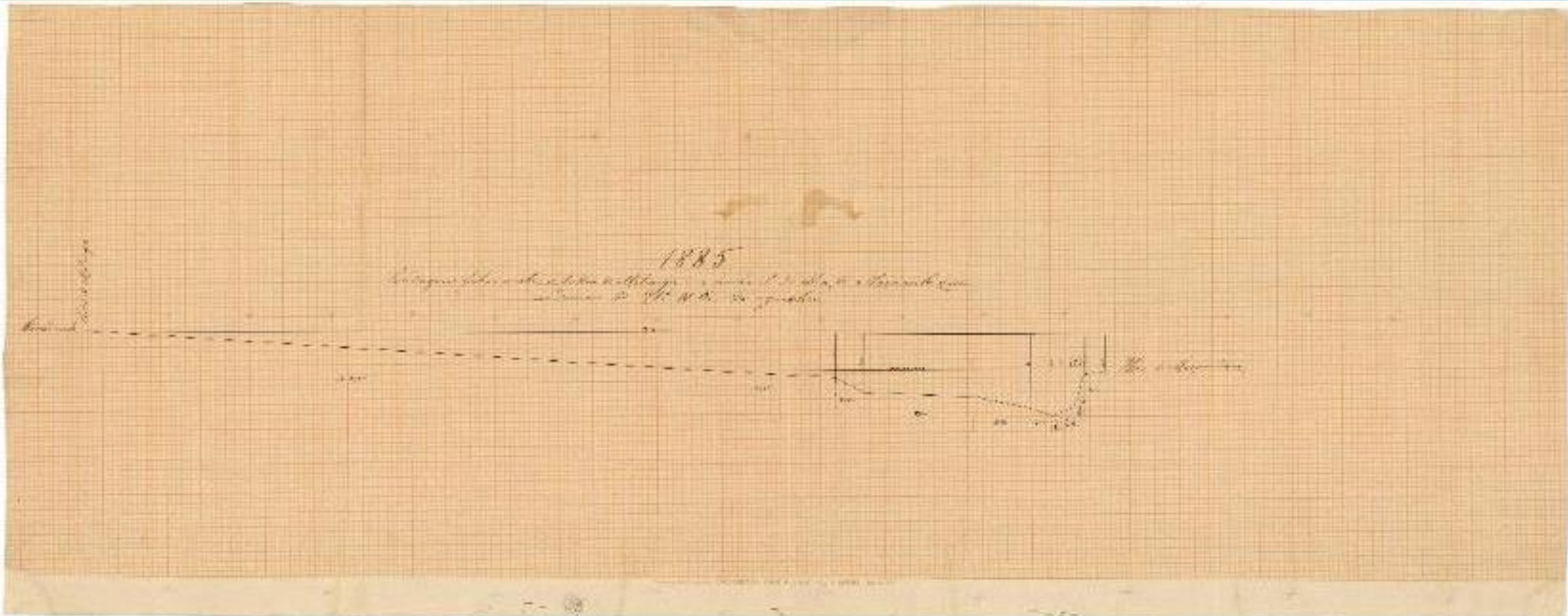




Sondagens feitas entre a pedra de melonga e a ponta S. da ilha de Moçambique ao rumo de 91º N. O. magnético.- [Moçambique] : [s.n.], 1885.- 1 mapa : papel milimétrico francês, p&b. , ms. ; 37,5 x 95,2 cm.

Moçambique / Melonga (pedra) / Moçambique (ilha) / Mapa batimétrico / 1885.

**PT/AHU/CARTM/064/00580**

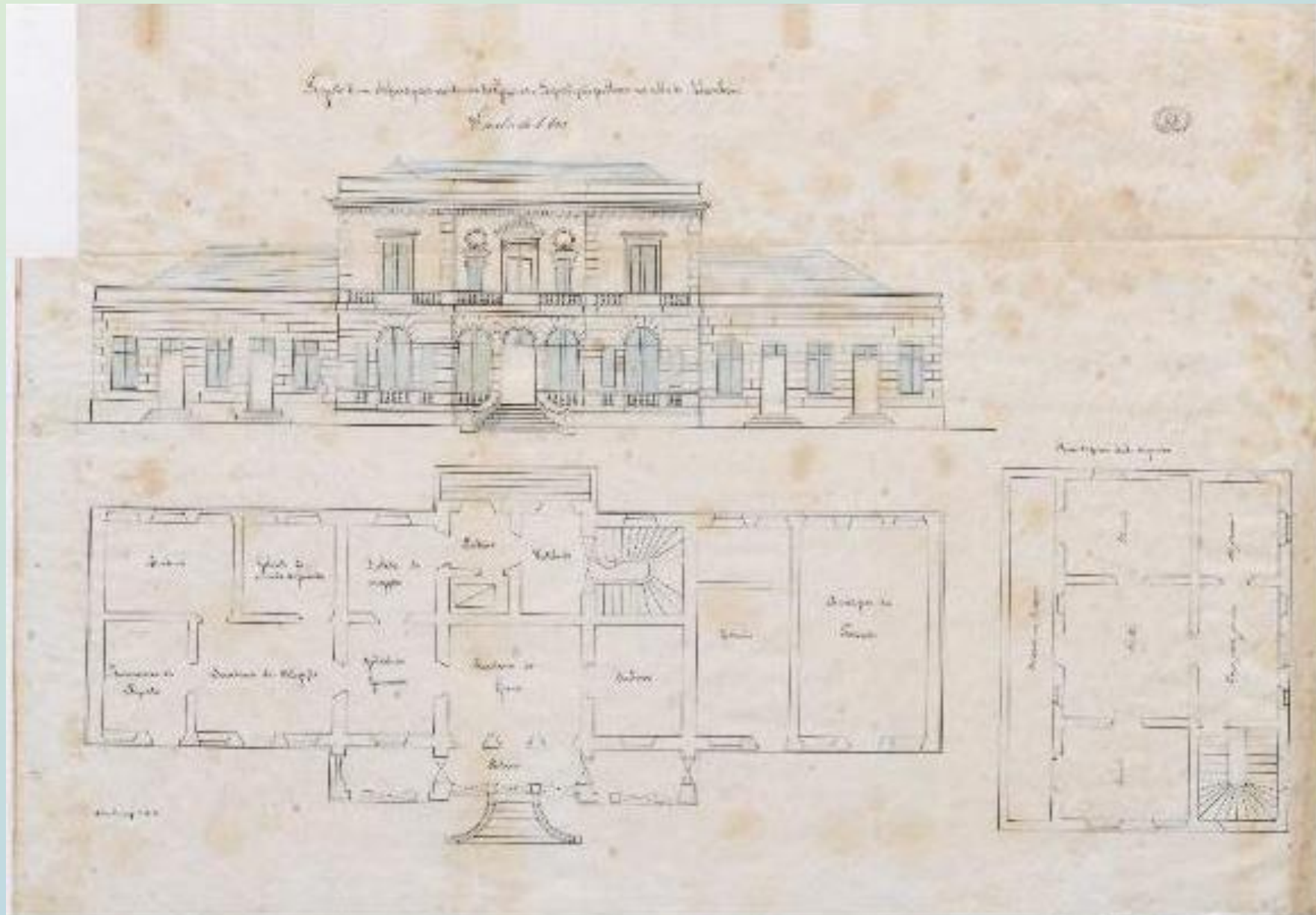


Projecto d'um edeficio para residência do Governo e Repartição publicas na villa de Inhambane. / Noronha [desenhador].- Escala de 1 : 100.- [Moçambique] : [s.n.], 1885, Dez. 7.- 1 planta : tecido, color. , ms. ; 42,3 x 59,5 cm.

Anexo a AHU-SEMU-DGU-ROP-MOÇAMBIQUE, 1869-1893, 1401-1L, doc. de 1886, Maio, 30.

Moçambique / Inhambane (vila) / Edifícios públicos / Residência do governo / Repartção pública / Planta de projeto / 1885.

**PT/AHU/CARTM/064/00581**

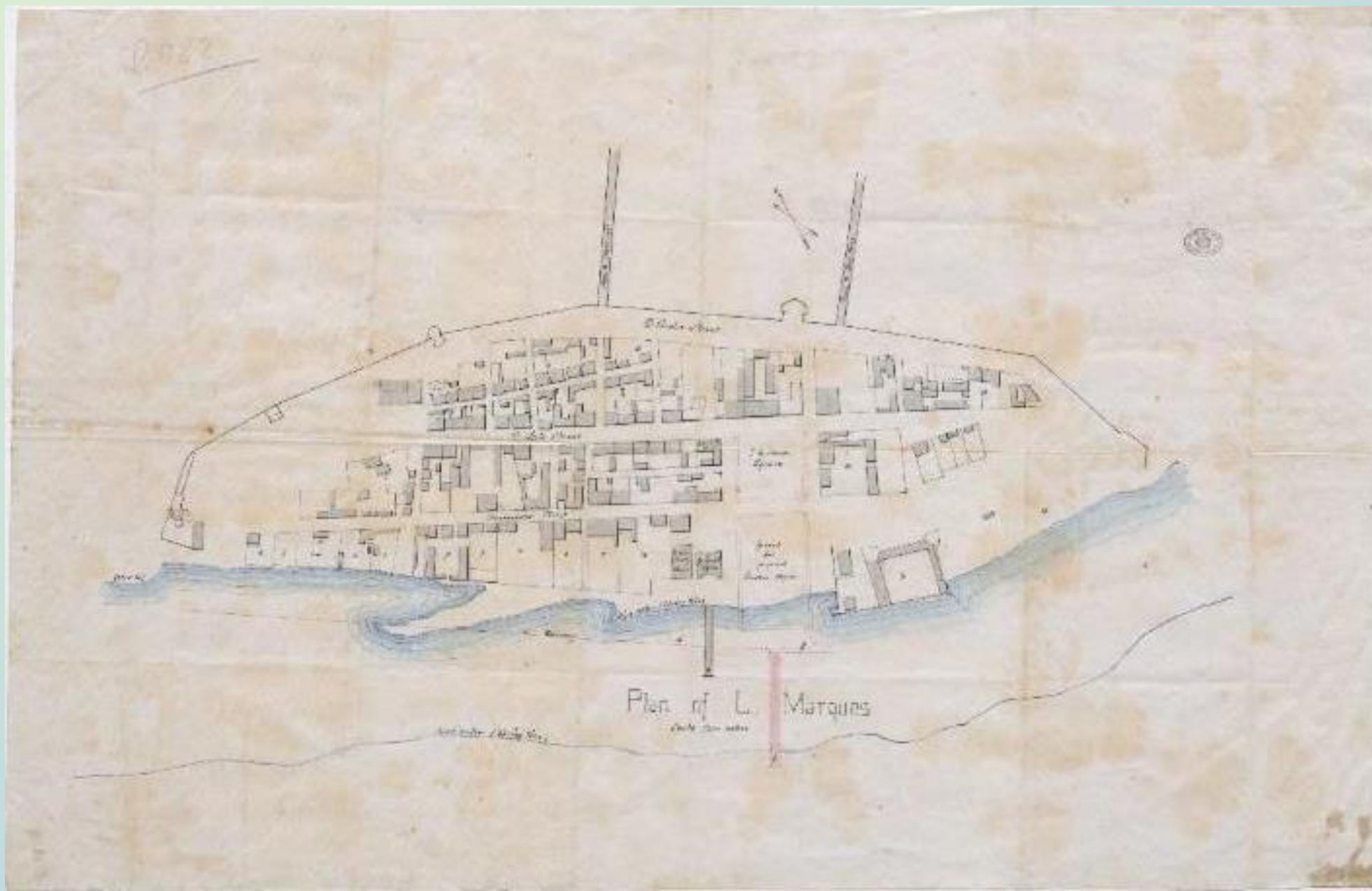


Plan of L. Marques.- Escala de 1 / 2.000 metros.- [Moçambique] : [s.n.], [ca. 1887].- 1 planta : papel empastado em tecido, color. , ms. ; 40,2 x 62,3 cm.

Anexo a AHU-SEMU-DGU-ROP-MOÇAMBIQUE, 1869-1893, 1401-1L, doc. de 1887, Janeiro, 15.

Moçambique / Lourenço Marques (cidade) / Planta urbana / [ca. 1887].

**PT/AHU/CARTM/064/00582**

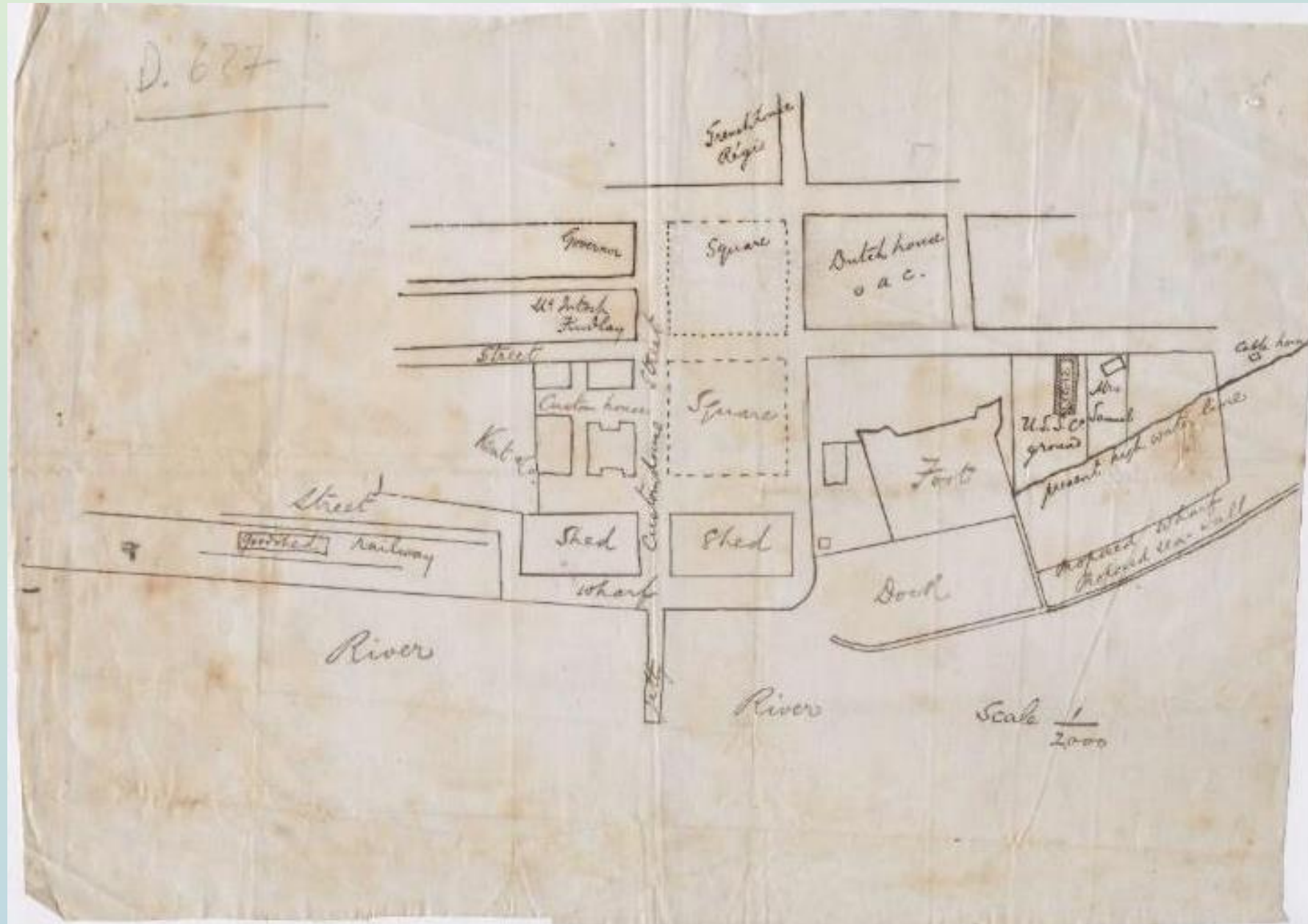


[Lourenço Marques].- Escala de 1 / 2.000.- [Moçambique] : [s.n.], [ca. 1887].- 1 planta : papel empastado em tecido, sépia, ms. ; 23 x 32 cm.

Anexo a AHU-SEMU-DGU-ROP-MOÇAMBIQUE, 1869-1893, 1401-1L, doc. de 1887, Janeiro, 15.

Moçambique / Lourenço Marques (cidade) / Planta urbana / [ca. 1887].

PT/AHU/CARTM/064/00627





PONTA DO CABO DELGADO.- 2 escalas : de 5 milhas náuticas (para latitudes, distância e longitudes).- [Moçambique] : [s.n.], 1887.- 1 mapa : papel empastado em tecido, p&b. , ms. ; 31,6 x 39,2 cm.

Moçambique / Cabo Delgado / Mapa de costas e fundos marinhos / 1887.


**PT/AHU/CARTM/064/00583**



PROJECTO DO PHAROLIM PARA CABO DELGADO [Obras pùblicas de Moçambique].- Escala de 1 / 50.- [Moçambique] : [s.n.], 1887, Agosto 11.- 1 planta : papel empastado em tecido, p&b. , ms. ; 31,7 x 30 cm.

Moçambique / Cabo Delgado / Edifícios / Farolim / Planta de projeto / 1887.

**PT/AHU/CARTM/064/00584**



Alçado longitudinal sobre A B / IVSTITIA VIRTVS LIBERTAS [Fachada do Palácio da Justiça de Lourenço Marques] / António José da Piedade [desenhador].- Escala de 1 / 50.- Lourenço Marques : [s.n.], 1888, Agosto 25.- 1 planta : papel empastado em tecido, color. , ms. ; 77,5 x 106 cm.

Anexo a AHU-SEMU-DGU-ROP-MOÇAMBIQUE, 1869-1893, 1401-1L, doc. de 1888, Agosto, 31.

Moçambique / Lourenço Marques (cidade) / Edifícios públicos / Palácio da Justiça / Planta de projeto / 1888.

**PT/AHU/CARTM/064/00585**



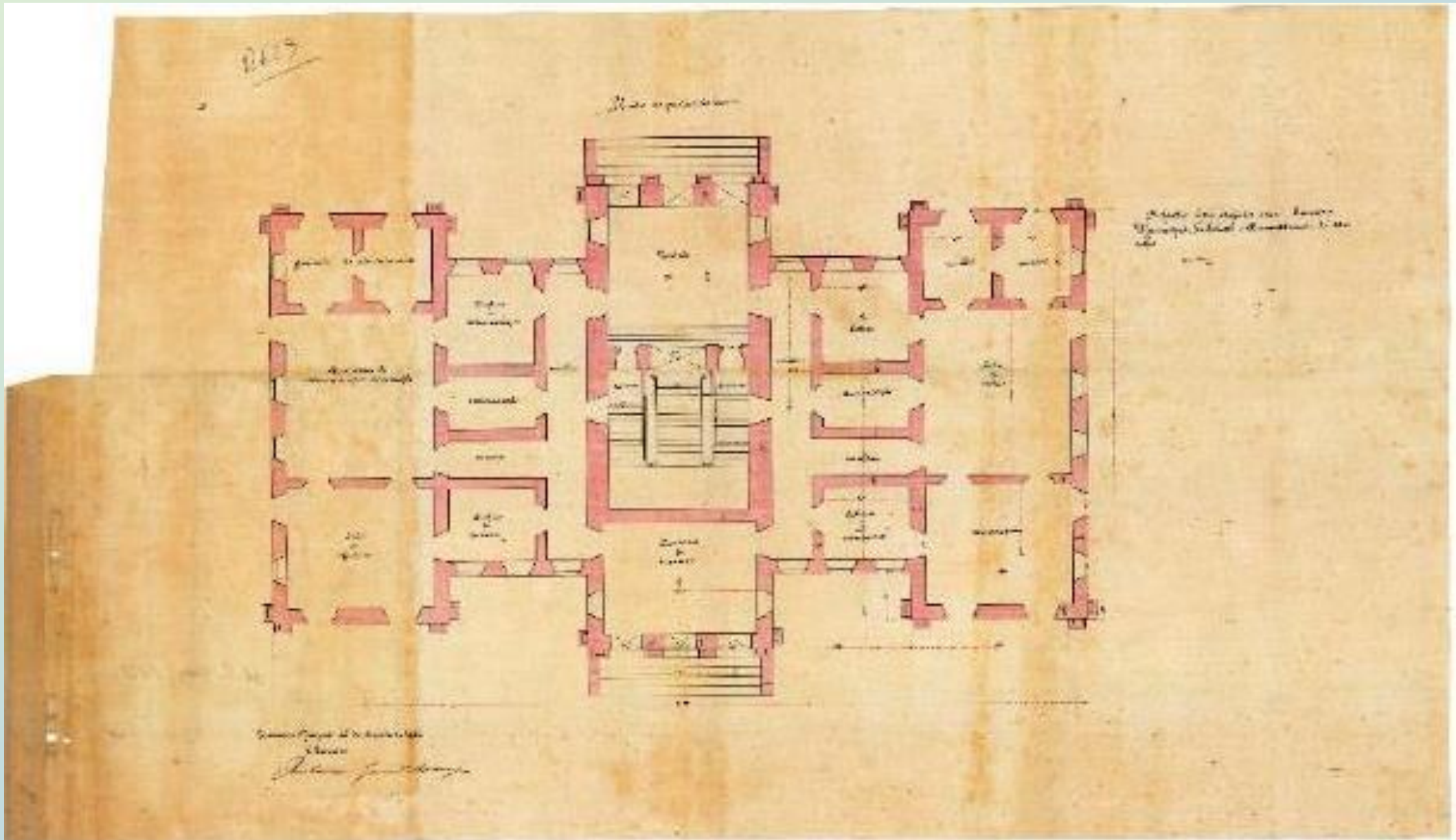


Planta do pavimento térreo / Projecto d'um edeficio para Câmara Municipal, Tribunal e Admnistração do Concelho.- Escala de 1 / 100.- [Moçambique] : [s.n.], 1888, Agosto 25.- 1 planta : papel empastado em tecido, color. , ms. ; 45 x 80,5 cm.

Anexo a AHU-SEMU-DGU-ROP-MOÇAMBIQUE, 1869-1893, 1401-1L, doc. de 1888, Agosto, 31.

Moçambique / Lourenço Marques (cidade) / Edifícios públicos / Câmara / Tribunal / Admnistração / Planta de projeto / 1888.

**PT/AHU/CARTM/064/00629**

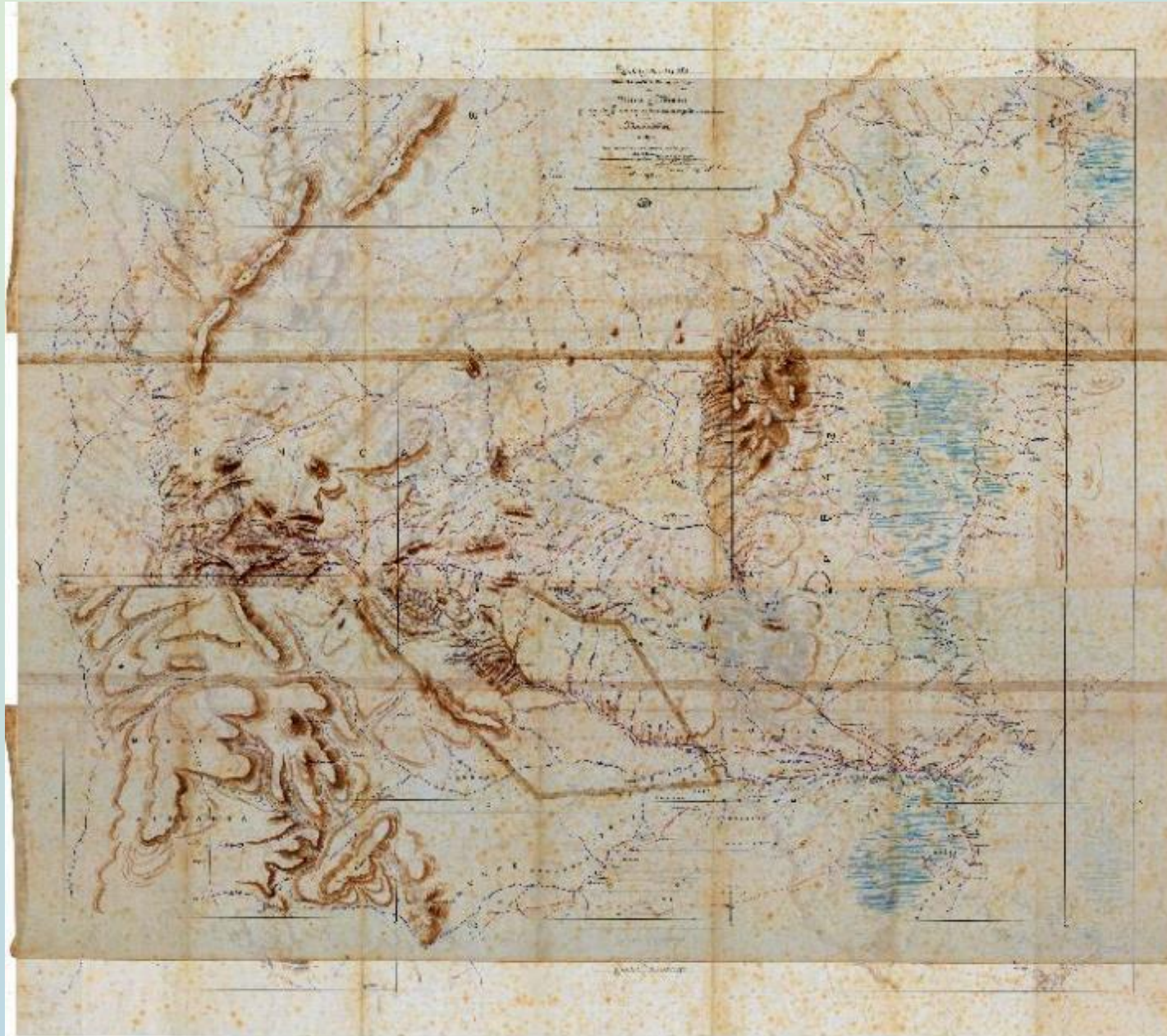




Reconhecimento para os estudos do caminho de ferro da Beira a Manica effectuado pelos officiaes da companhia mixta de engenharia expedicionária a Moçambique / A. A. d'Oliveira.-  
2 escalas : de 1 / 250.000 e de 50 kil.- [Moçambique] : [s.n.], 1891.- 1 mapa (2 folhas coladas) : papel empastado em tecido, color. , ms. ; 137 x 147 cm.

Moçambique / Beira / Manica / Mapa de caminhos de ferro / 1891.

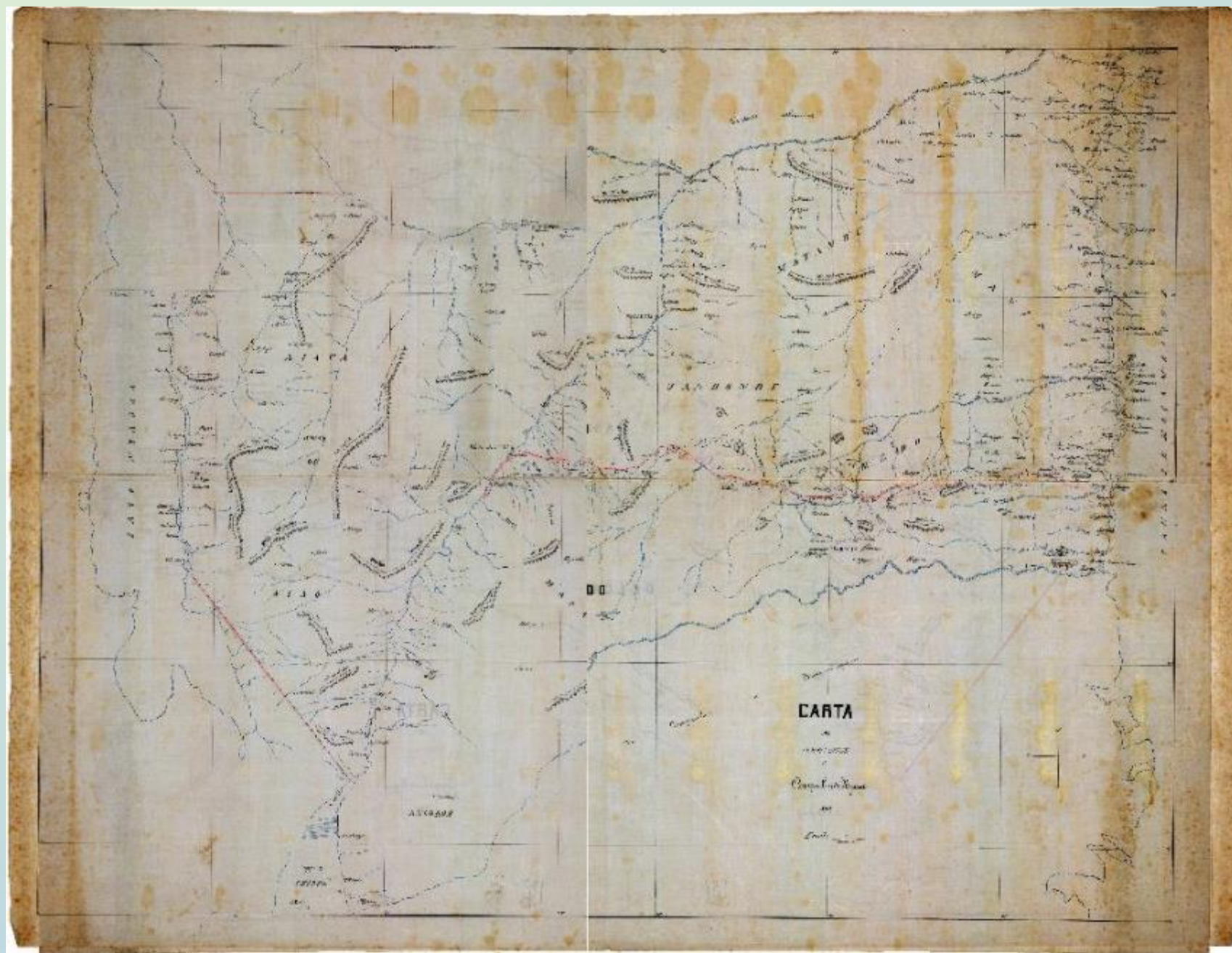
**PT/AHU/CARTM/064/00587**



CARTA DOS TERRITORIOS da Companhia do Nyassa.- Escala de 1 / 600.000.- [Moçambique] : [s.n.], 1897.- 1 mapa : papel empastado em tecido, color. , ms. ; 136,2 x 100 cm.

Moçambique / Niassa (Companhia) / Mapa geral / 1897.


PT/AHU/CARTM/064/00591



MISSION D'EXPLORATION DU NYASSA / Itinéraire dressé et levé par le géomètre soussigné.- Escala de 10 milhas (18 kil. 518 m.).- [Moçambique] : [s.n.], [séc. XIX].- 1 mapa : papel empastado em tecido, color. , ms. ; 62 x 133,3 cm.

Moçambique / Niassa / Expedições / Mapa de itinerários / [séc. XIX].

PT/AHU/CARTM/064/00592

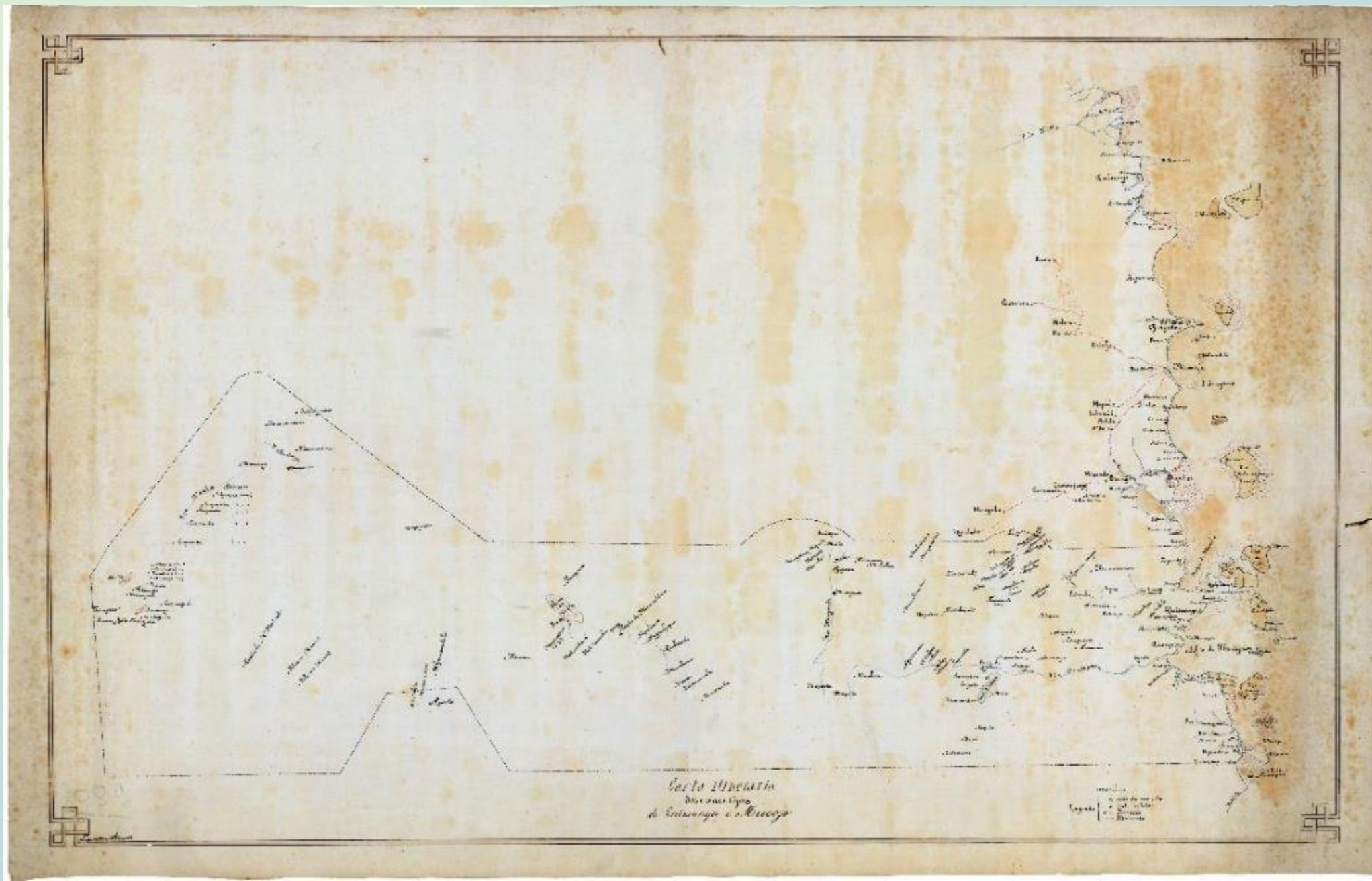




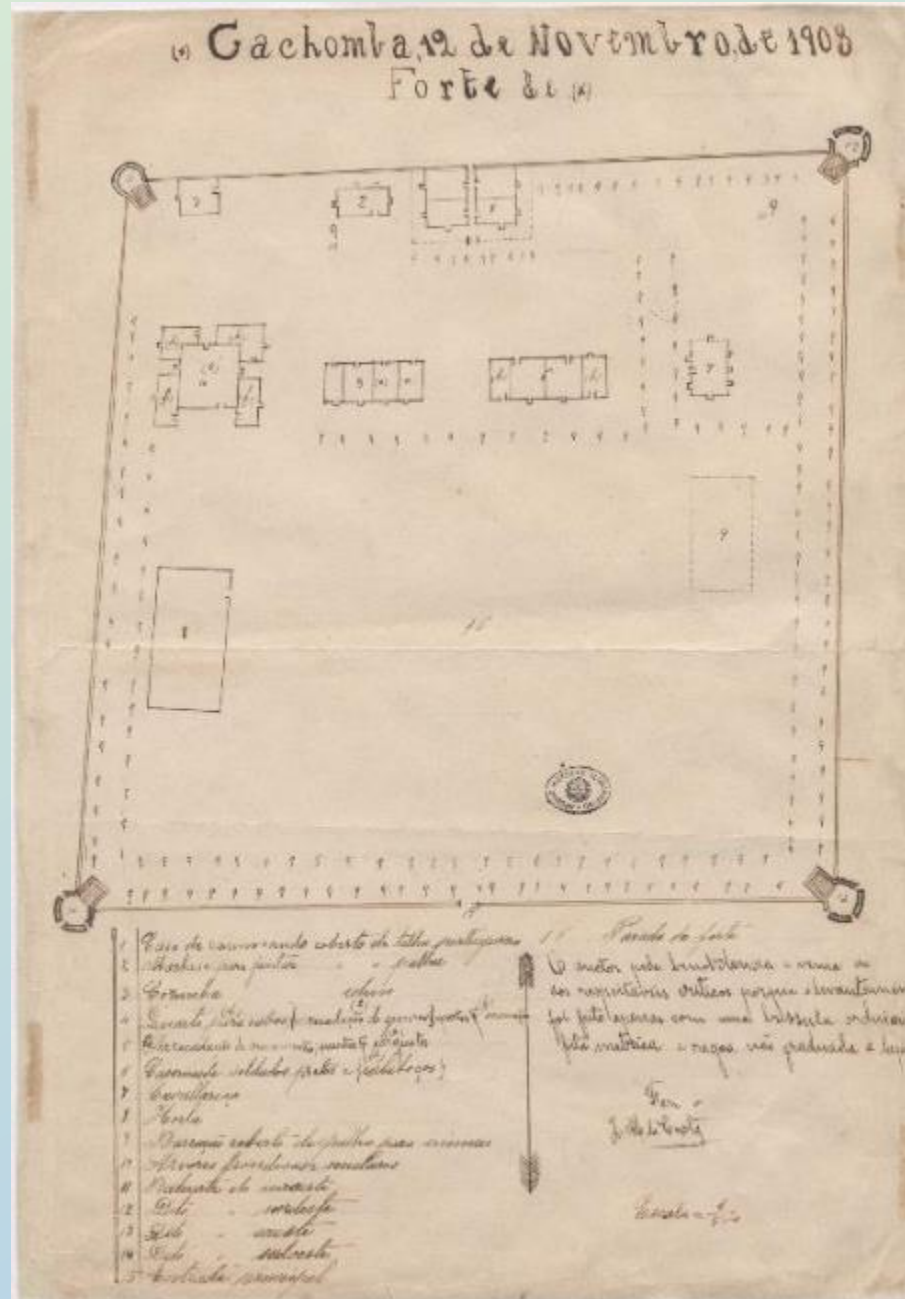
Carta itineraria dos Concelhos de Quissama e Mucojo / Francisco Leiria.- Escala de 1 / 200.000.- [Moçambique] : [s.n.], [séc. XIX].- 1 mapa : tecido, color. , ms. ; 71 x 111 cm.

Moçambique / Quissama (Concelho) / Mucojo (Concelho) / Mapa de itinerários / [séc. XIX].

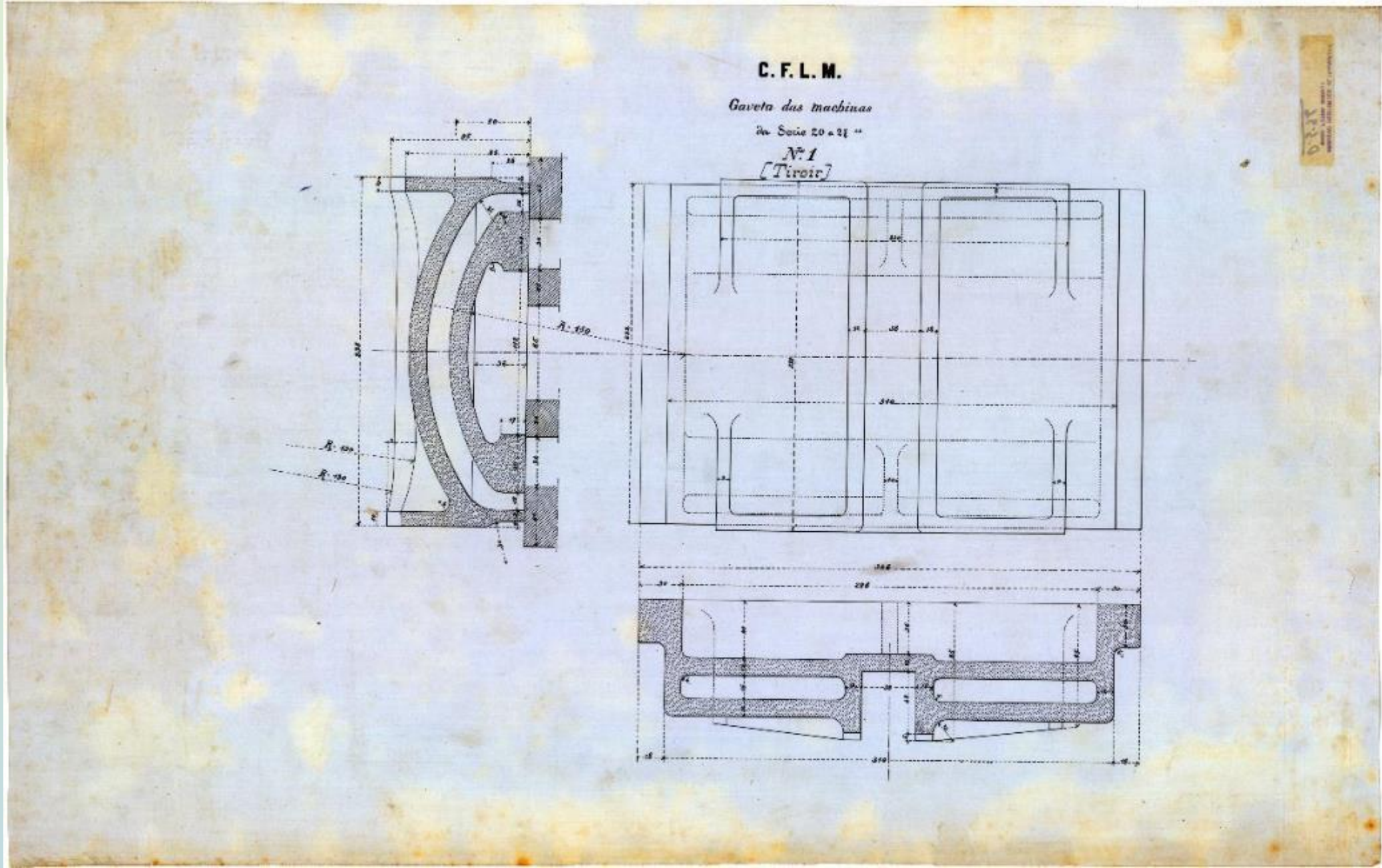
PT/AHU/CARTM/064/00594



(x) Cachomba, 12 de Novembro, de 1903 / Forte de (x) / J. M. da Costa.- Escala de 1 / 500.- [Moçambique] : [s.n.], 1903.- 1 planta : papel, sépia, ms. ; 34 x 23,6 cm.  
 Moçambique / Fortificações / Cachomba / Planta militar / 1903.  
 PT/AHU/CARTM/064/00595



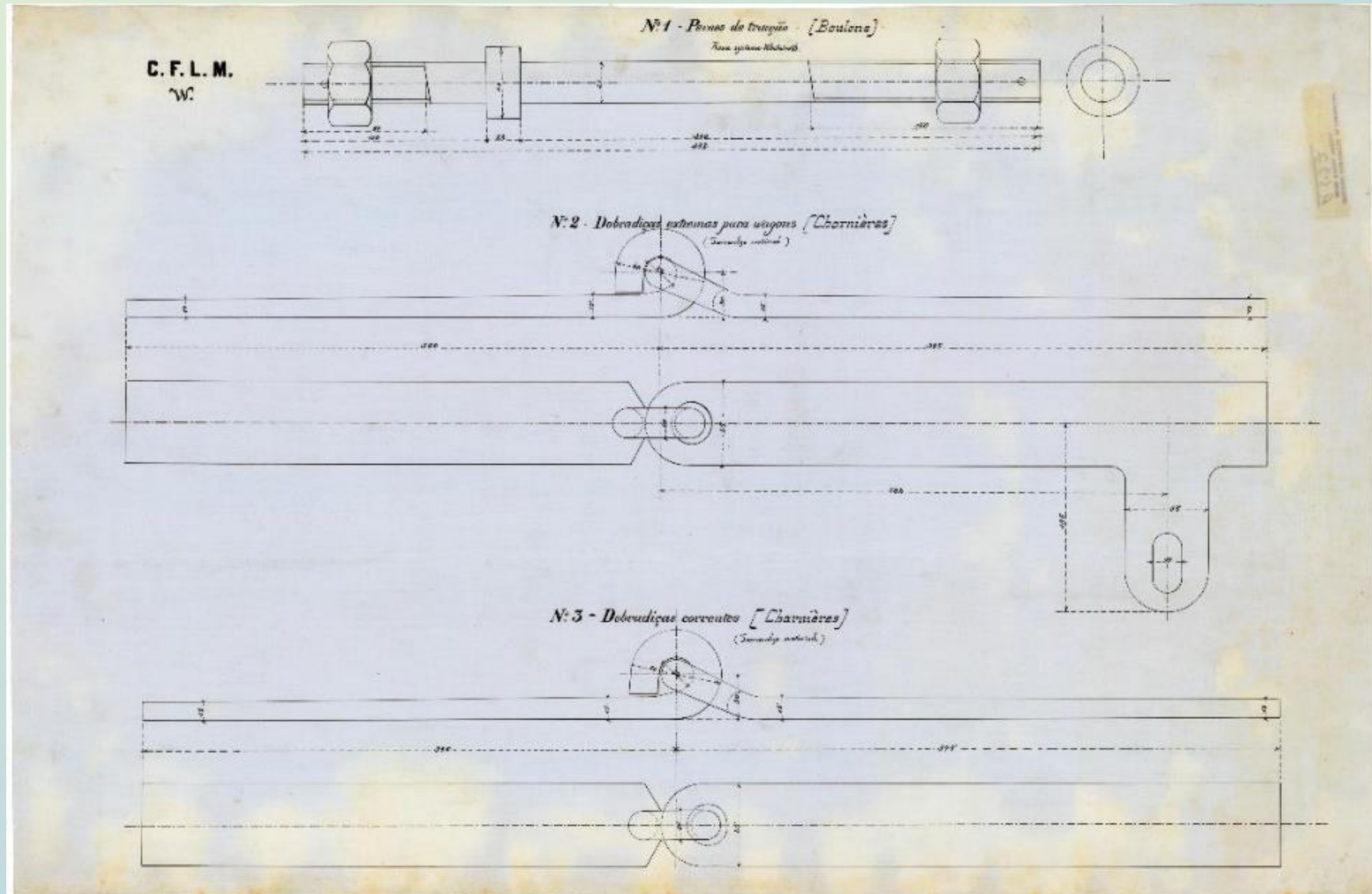




C.F.L.M. W. / Nº.1 – Pernos de tracção – [Boulons] / Nº.2 – Dobradiças extremas para wagons [Charnières] tamanho natural / Nº.3 – Dobradiças correntes [Charnières] tamanho natural.- Escala indeterminada.- [Moçambique] : [s.n.], [ca. 1904].- 1 planta : papel empastado em tecido, p&b. , ms. ; 59,2 x 90 cm.

Moçambique / Lourenço Marques / Caminhos de ferro / Planta de projeto / [ca. 1904].

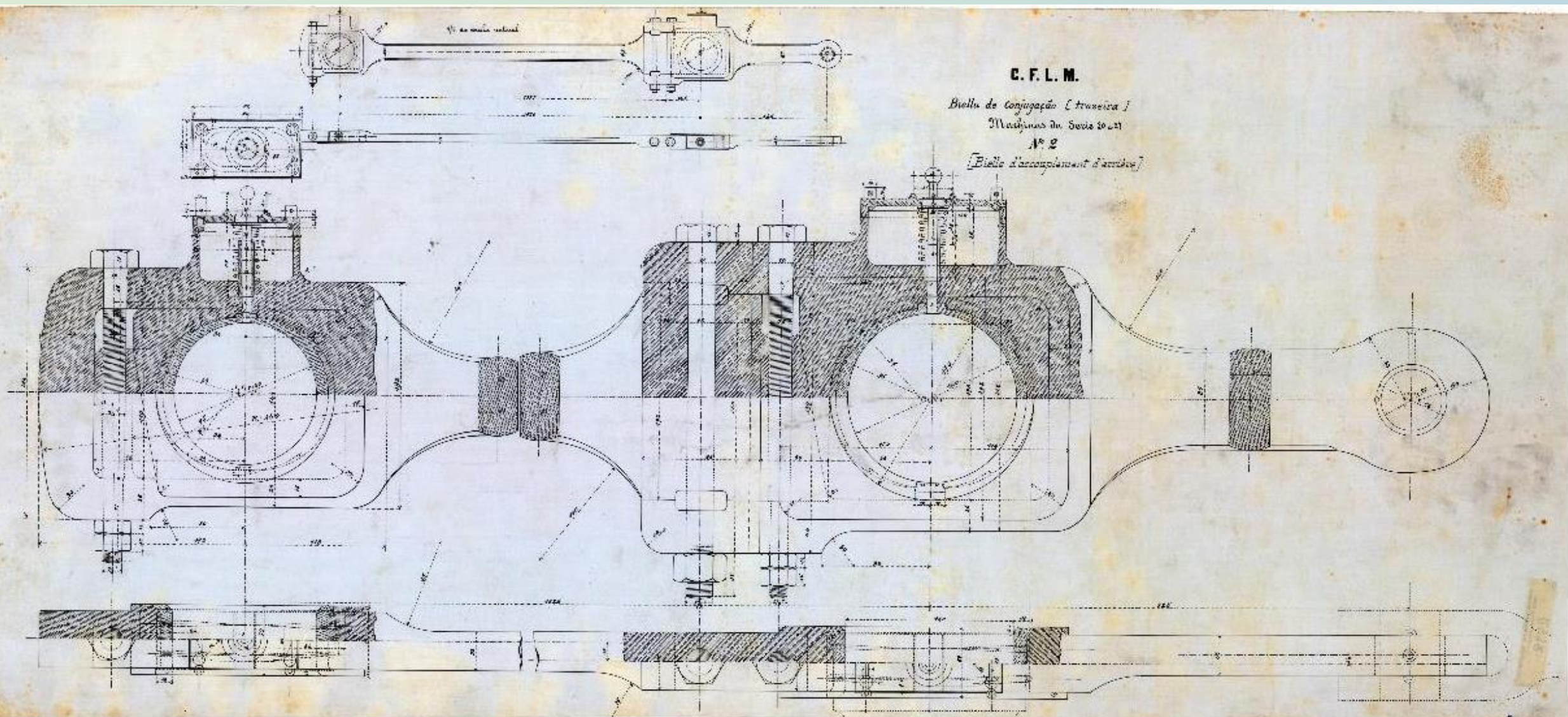
PT/AHU/CARTM/064/00597



C.F.L.M. / Biella de conjugação [traseira] machinas da serie 20 a 27 / Nº.2 [Bielle d'accouplement d'arriére].- 1/5 da escala natural.- [Moçambique] : [s.n.], [ca. 1904].- 1 planta : papel empastado em tecido, p&b. , ms. ; 58,4 x 132 cm.

Moçambique / Lourenço Marques / Caminhos de ferro / Planta de projeto / [ca. 1904].

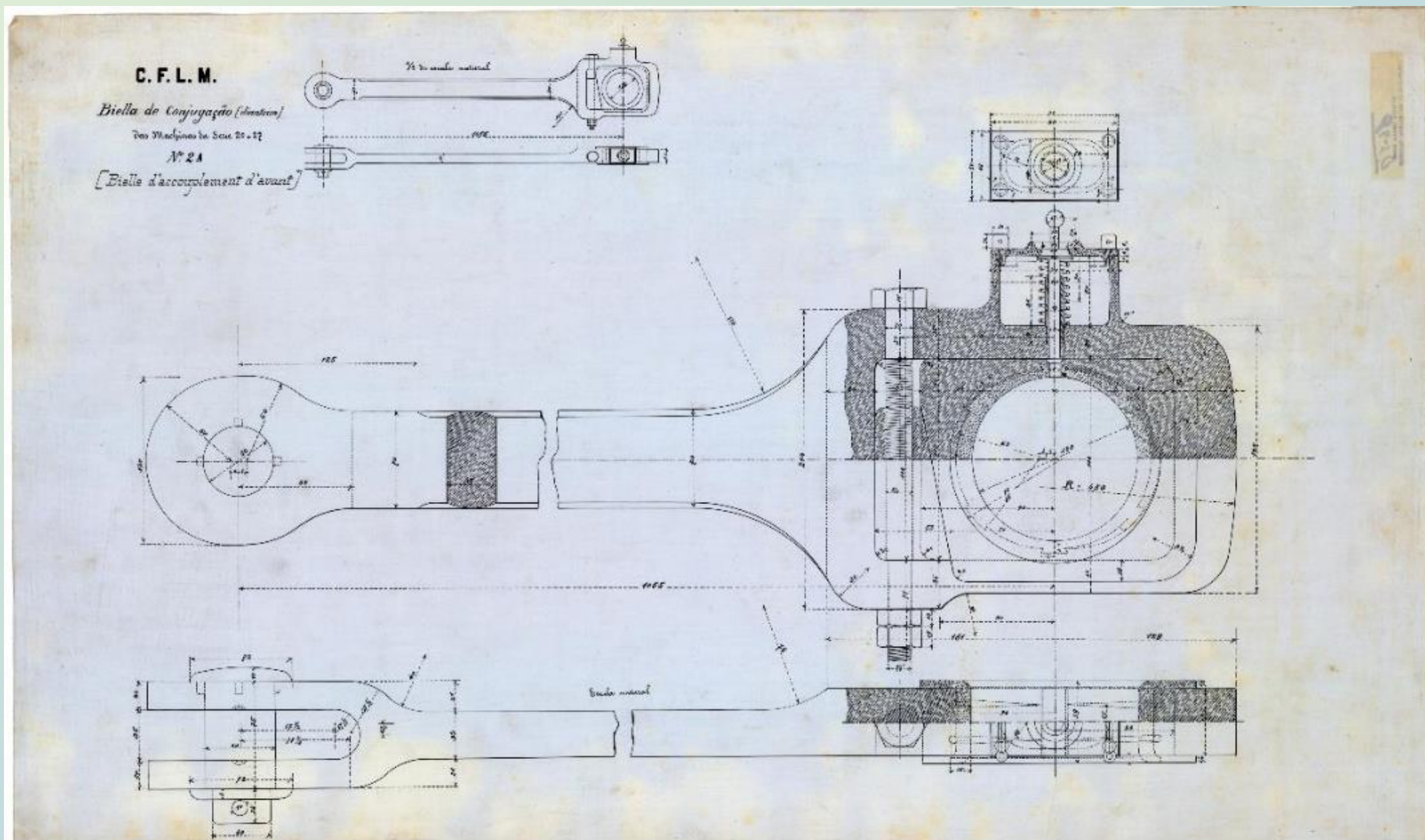
PT/AHU/CARTM/064/00598



C.F.L.M. / biella de conjugação [dianteira] das machinas da serie 20 a 27 / Nº.2 A [Bielle d'accouplement d'avant].- 1/5 da escala natural.- [Moçambique] : [s.n.], [ca. 1904].- 1 planta :

papel empastado em tecido, p&b. , ms. ; 57,8 x 98,4 cm.  
Moçambique / Lourenço Marques / Caminhos de ferro / Planta de projeto / [ca. 1904].

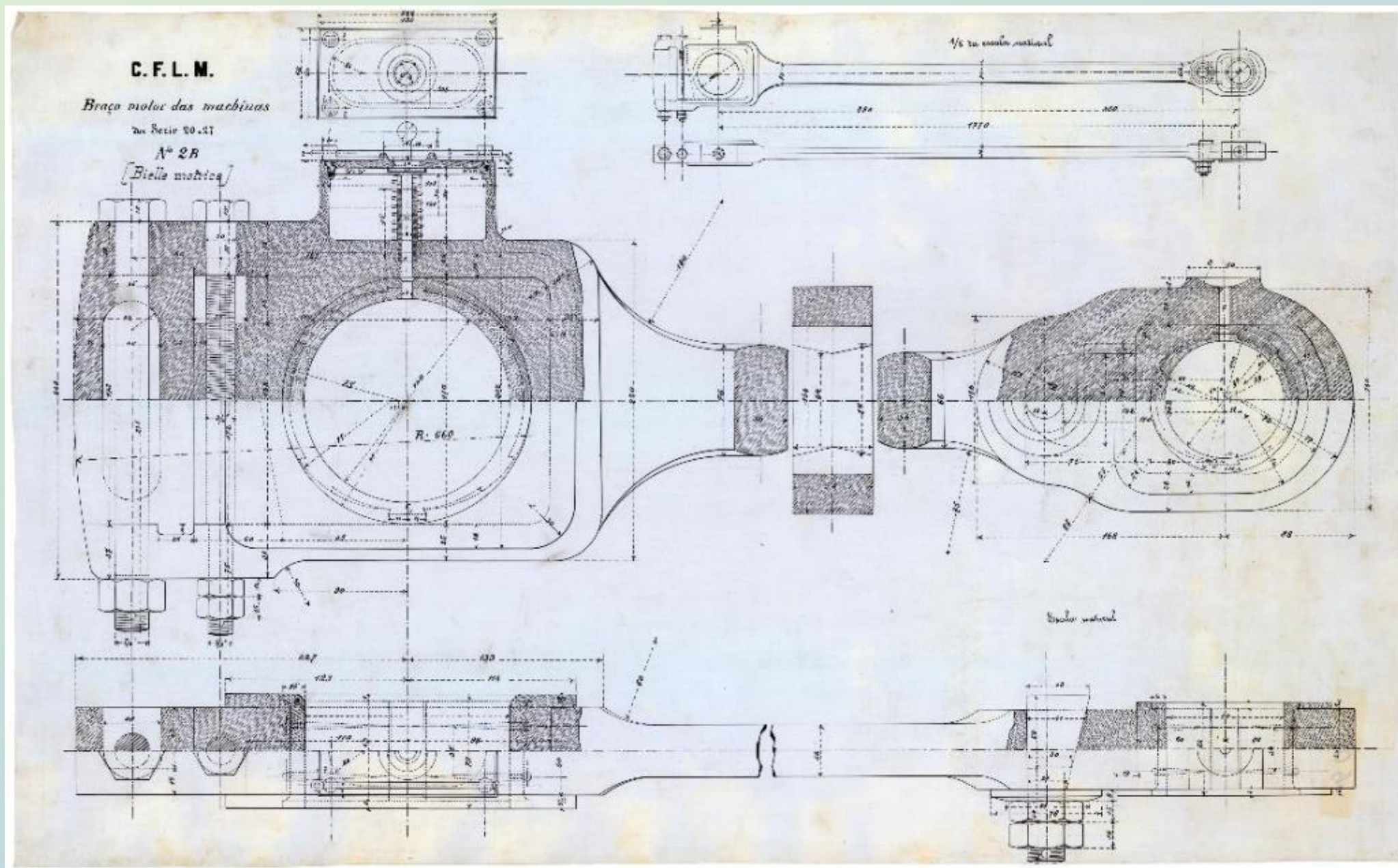
PT/AHU/CARTM/064/00599



C.F.L.M. / Braço motor das machinas da serie 20 a 27 / Nº.2 B [Bielle matrice].- Escala natural.- [Moçambique] : [s.n.], [ca. 1904].- 1 planta : papel empastado em tecido, p&b. , ms. ; 58,4 x 94 cm.

Moçambique / Lourenço Marques / Caminhos de ferro / Planta de projeto / [ca. 1904].

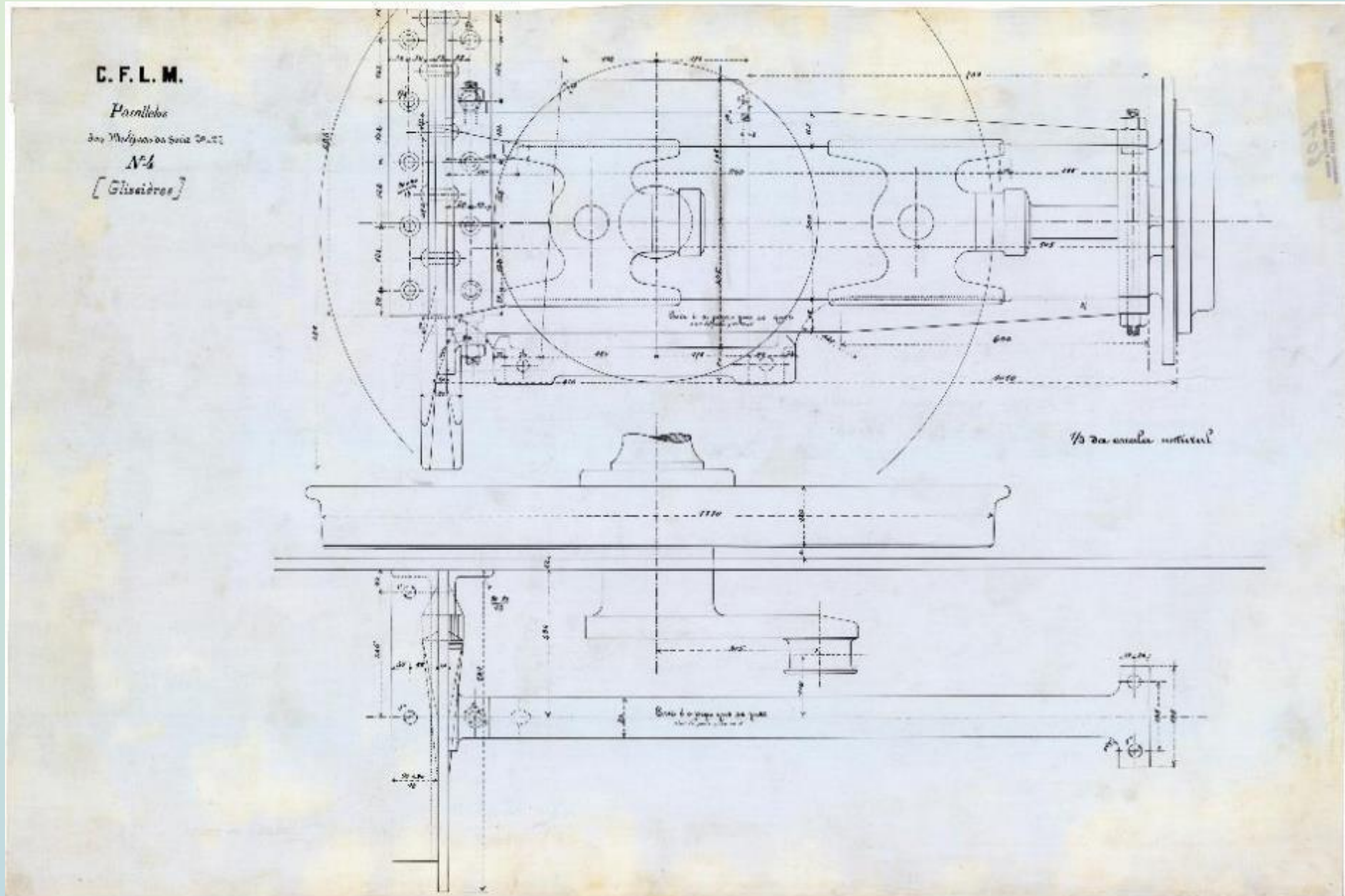
PT/AHU/CARTM/064/00600



C.F.L.M. / Paralelos das machinas da serie 20 a 27 / Nº.4 [Glissières].- 1/3 da escala natural.- [Moçambique] : [s.n.], [ca. 1904].- 1 planta : papel empastado em tecido, p&b. , ms. ; 57,9 x 86,1 cm.

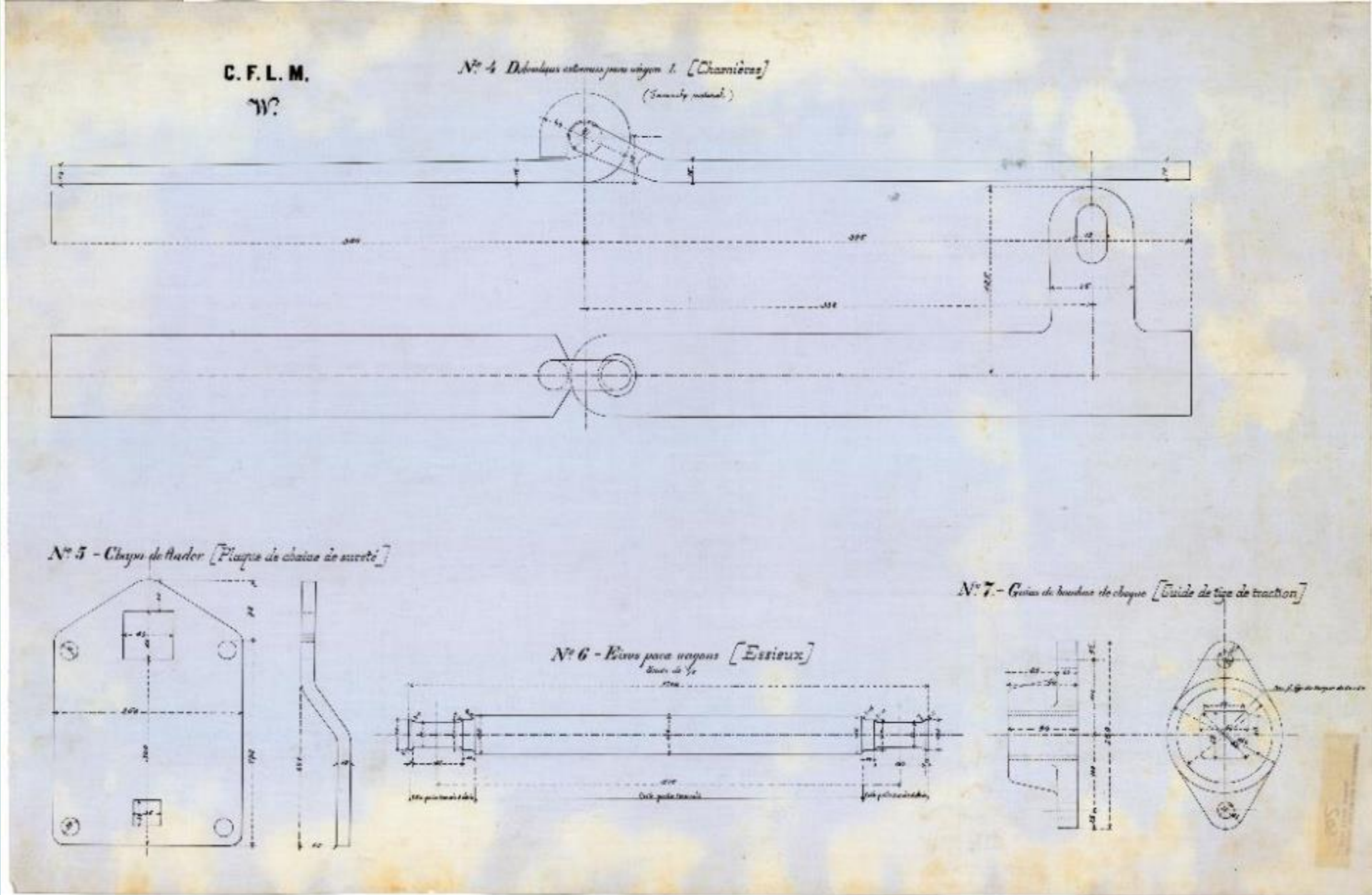
Moçambique / Lourenço Marques / Caminhos de ferro / Planta de projeto / [ca. 1904].

PT/AHU/CARTM/064/00601



C.F.L.M. / W. / Nº.4 Dobradiças extremas para wagon L [charnières] (tamanho natural) / Nº.5.- Chapa de fiador. [Plaque de chaîne de sureté] / Nº.6 – Eixos para wagons [Essieux] / Nº.7 – Guias de bombas de choque [Guide de tige de traction].- Escala de 1 / 5.- [Moçambique] : [s.n.], [ca. 1904].- 1 planta : papel empastado em tecido, p&b. , ms. ; 59 x 90 cm. Moçambique / Lourenço Marques / Caminhos de ferro / Planta de projeto / [ca. 1904].

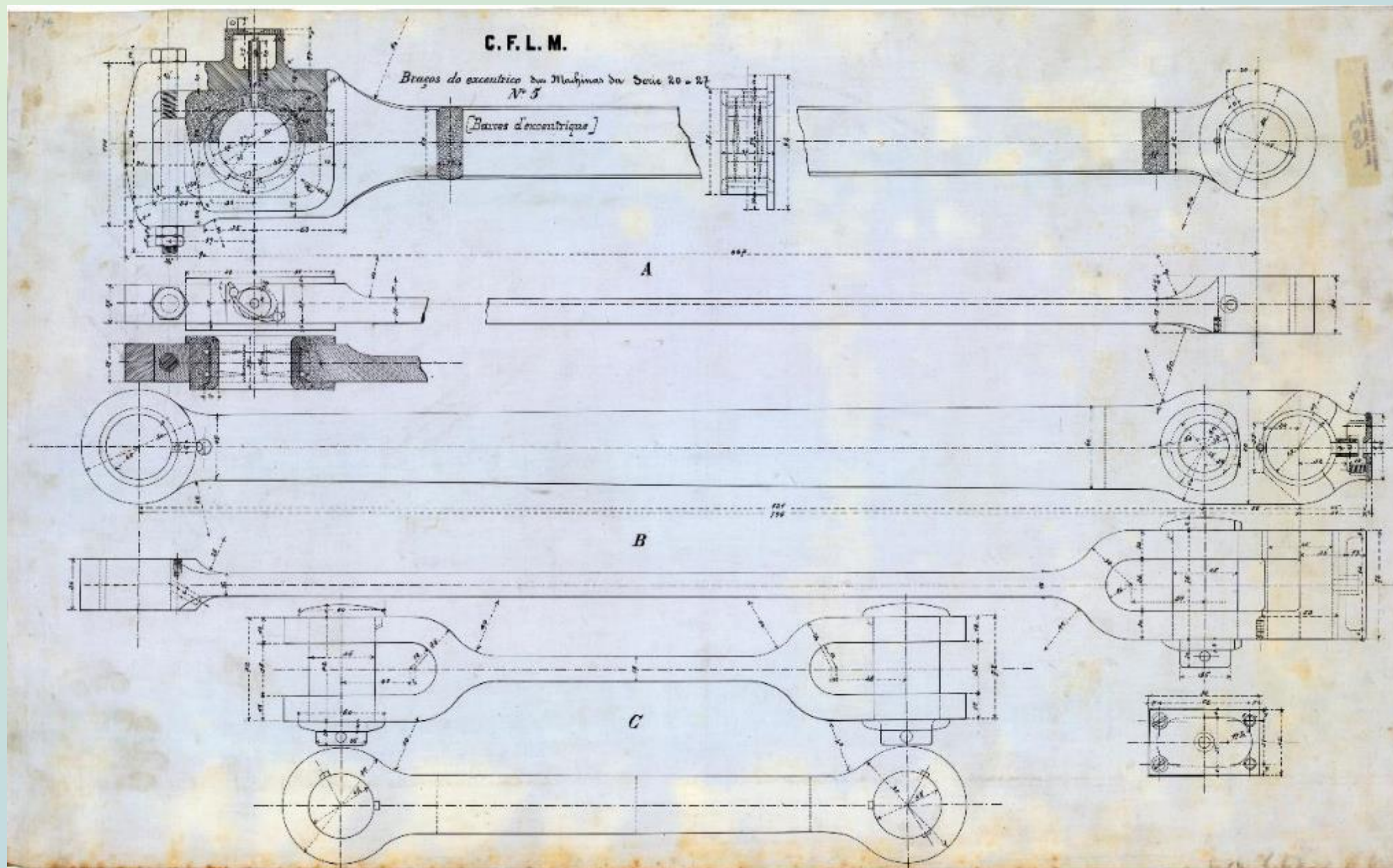
PT/AHU/CARTM/064/00602



C.F.L.M. / Braços do excêntrico das machinas da serie 20 a 27 / Nº.5 [Barre d'excentrique].- Escala indeterminada.- [Moçambique] : [s.n.], [ca. 1904].- 1 planta : papel empastado em tecido, p&b. , ms. ; 59 x 95 cm.

Moçambique / Lourenço Marques / Caminhos de ferro / Planta de projeto / [ca. 1904].

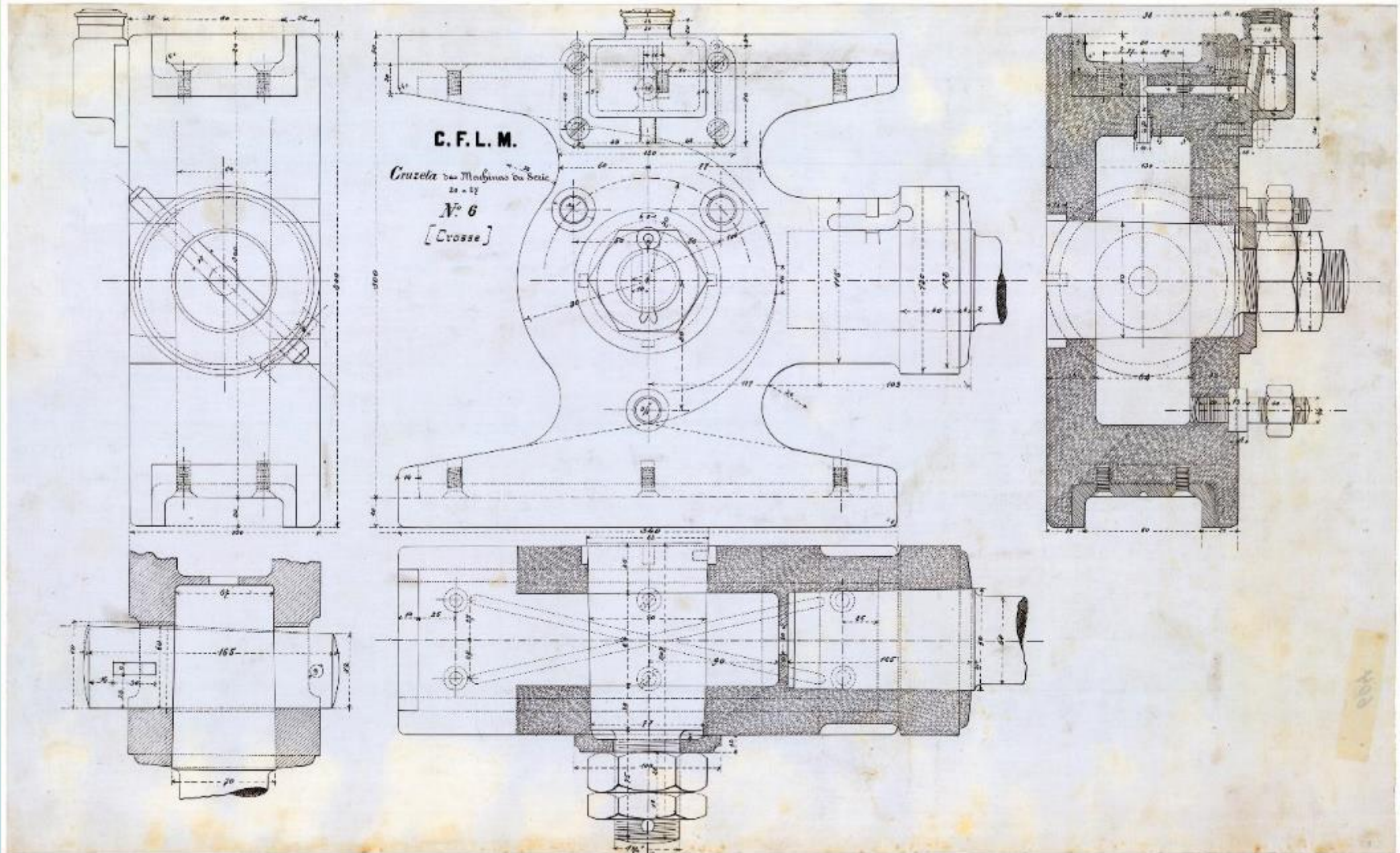
PT/AHU/CARTM/064/00603



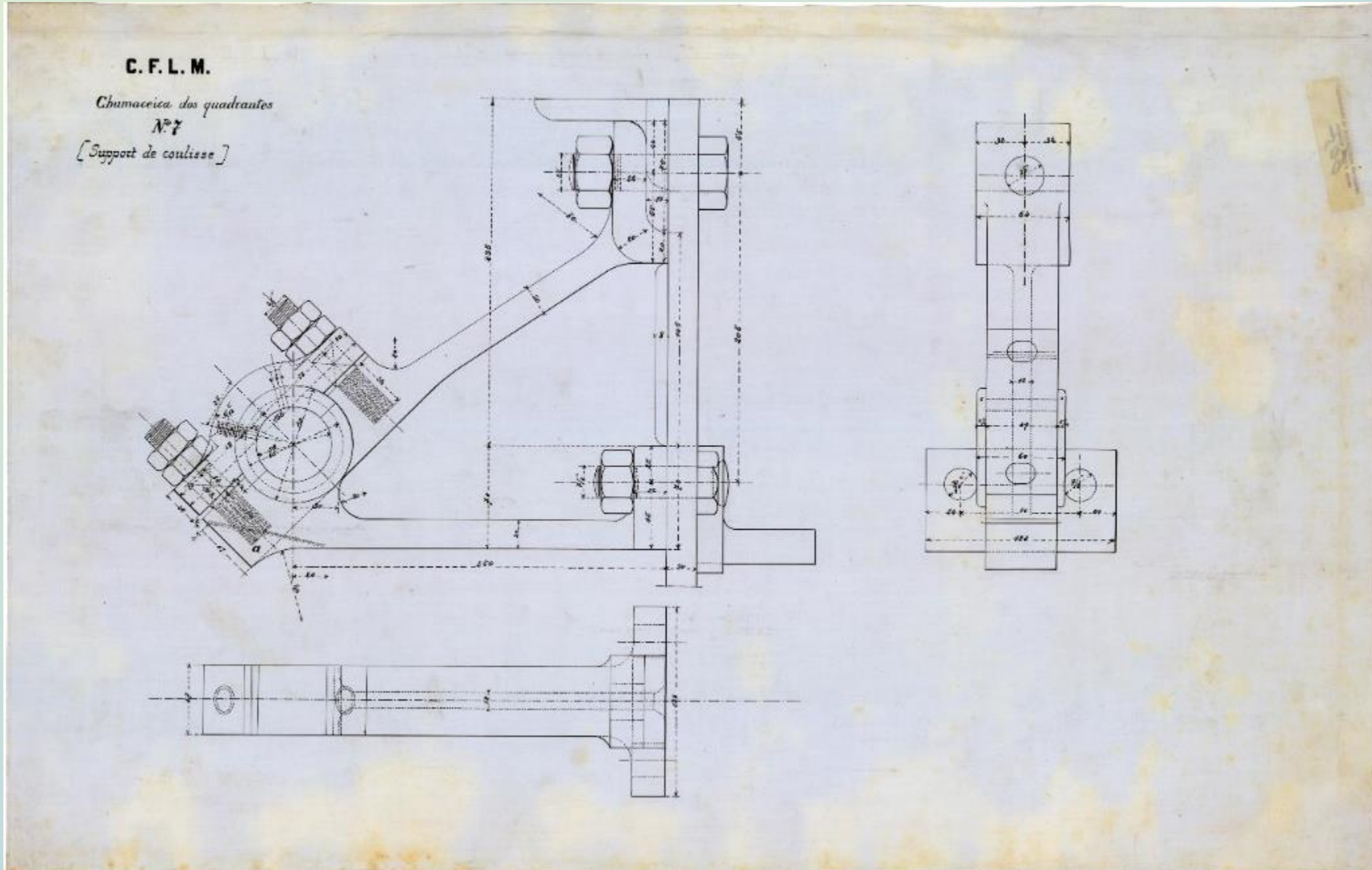


C.F.L.M. / Cruzeta das machinas da serie 20 a 27 / N.º 6 [Crosse].- Escala indeterminada.- [Moçambique] : [s.n.], [ca. 1904].- 1 planta : papel empastado em tecido, p&b. , ms. ; 58 x 94,5 cm.  
Moçambique / Lourenço Marques / Caminhos de ferro / Planta de projeto / [ca. 1904].

PT/AHU/CARTM/064/00604



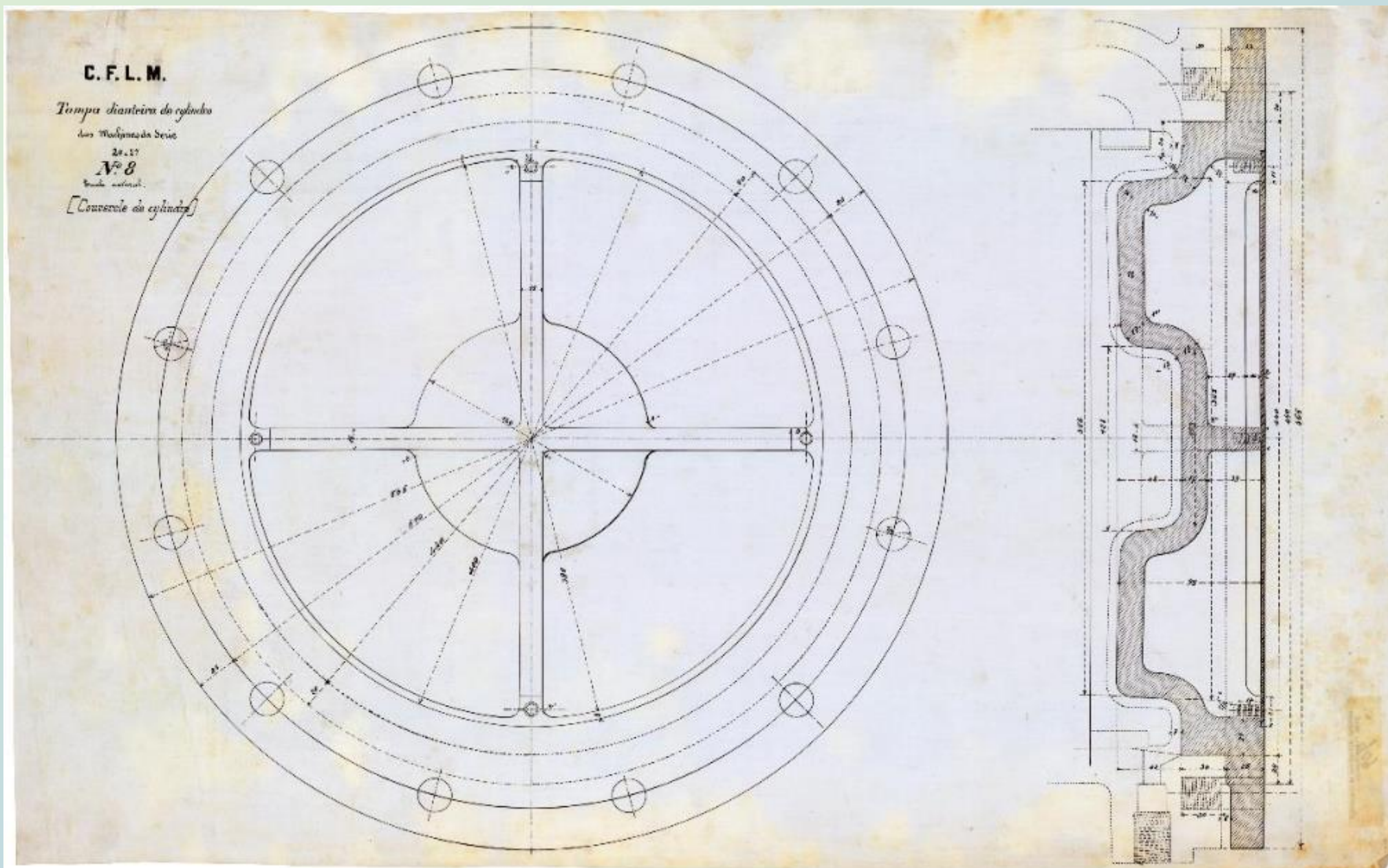
PT/AHU/CARTM/064/00605



C.F.L.M. / Tampa dianteira do cylindro das machinas da serie 20 a 27 / Nº.8 [Couvercle de cylindre].- Escala natural.- [Moçambique] : [s.n.], [ca. 1904].- 1 planta : papel empastado em tecido, p&b. , ms. ; 58,5 x 94 cm.

Moçambique / Lourenço Marques / Caminhos de ferro / Planta de projeto / [ca. 1904].

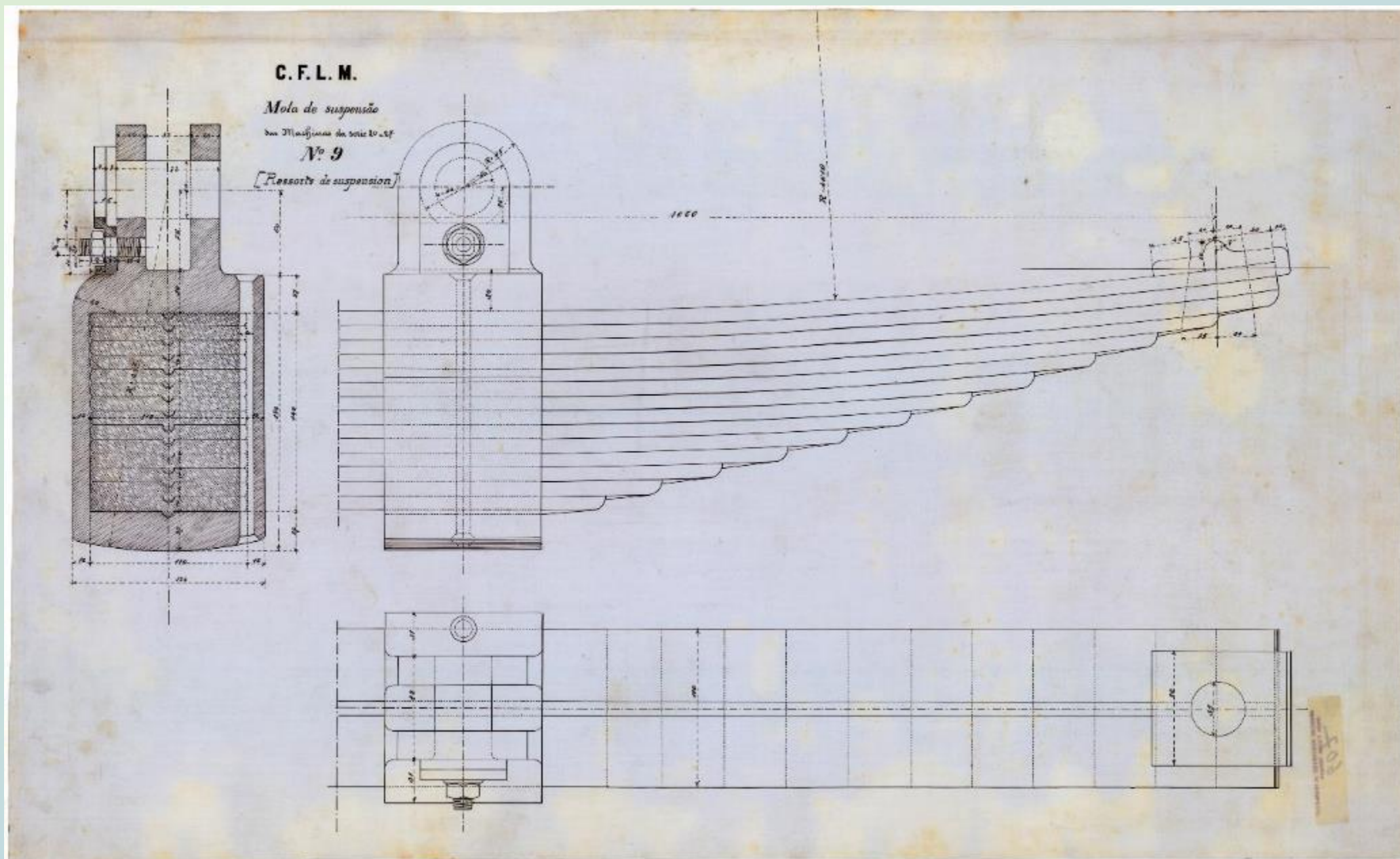
PT/AHU/CARTM/064/00606



C.F.L.M. / Mola de suspensão das machinas da serie 20 a 27 / Nº.9 [Resorts de suspension].- Escala indeterminada.- [Moçambique] : [s.n.], [ca. 1904].- 1 planta : papel empastado em tecido, p&b. , ms. ; 59 x 96 cm.

Moçambique / Lourenço Marques / Caminhos de ferro / Planta de projeto / [ca. 1904].

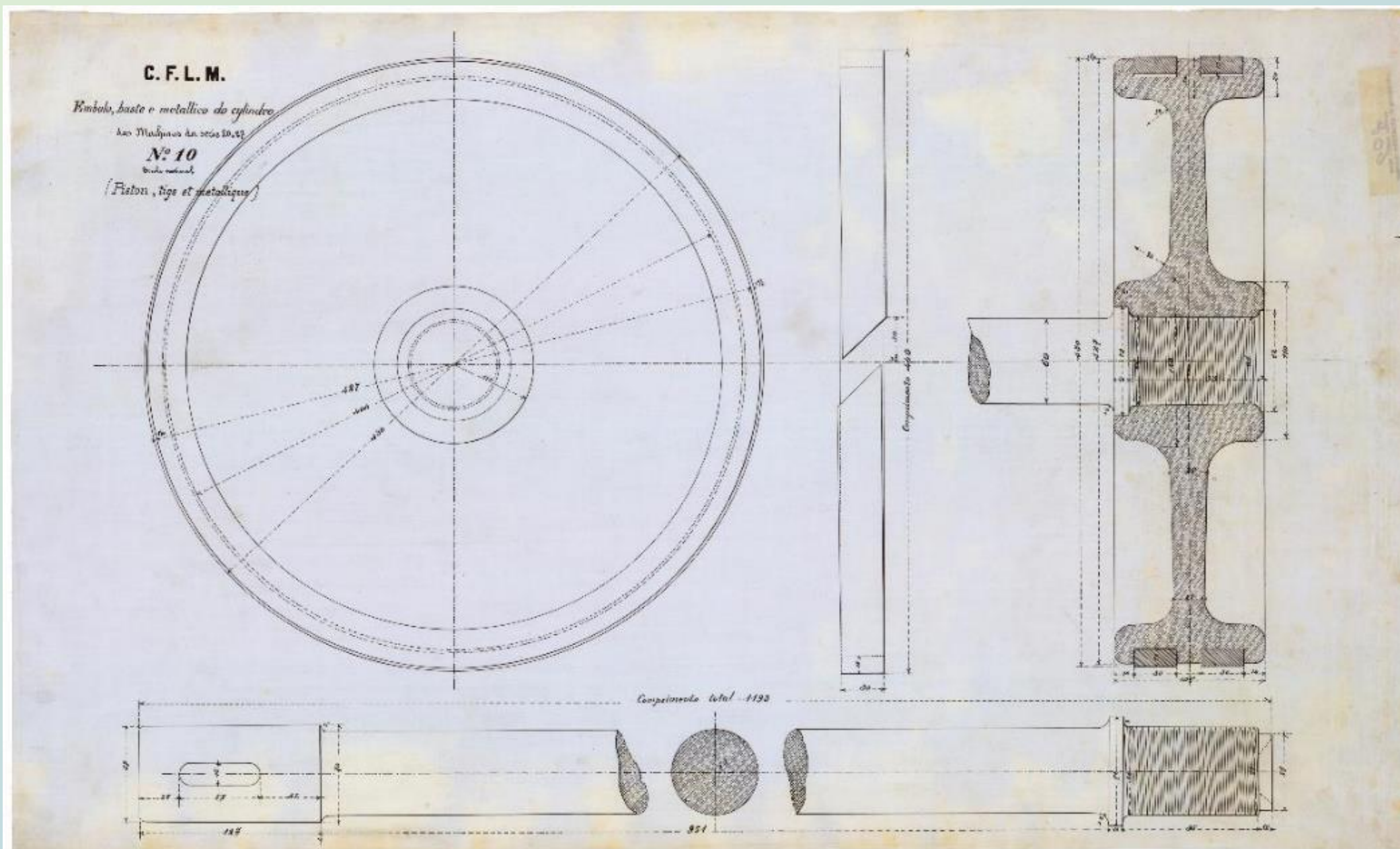
PT/AHU/CARTM/064/00607



C.F.L.M. / Embolo, haste e metalico do cylindro das machinas da serie 20 a 27 / N.º.10 [Piston, tige et metallique].- Escala natural.- [Moçambique] : [s.n.], [ca. 1904].- 1 planta : papel empastado em tecido, p&b. , ms. ; 59 x 97 cm.

Moçambique / Lourenço Marques / Caminhos de ferro / Planta de projeto / [ca. 1904].

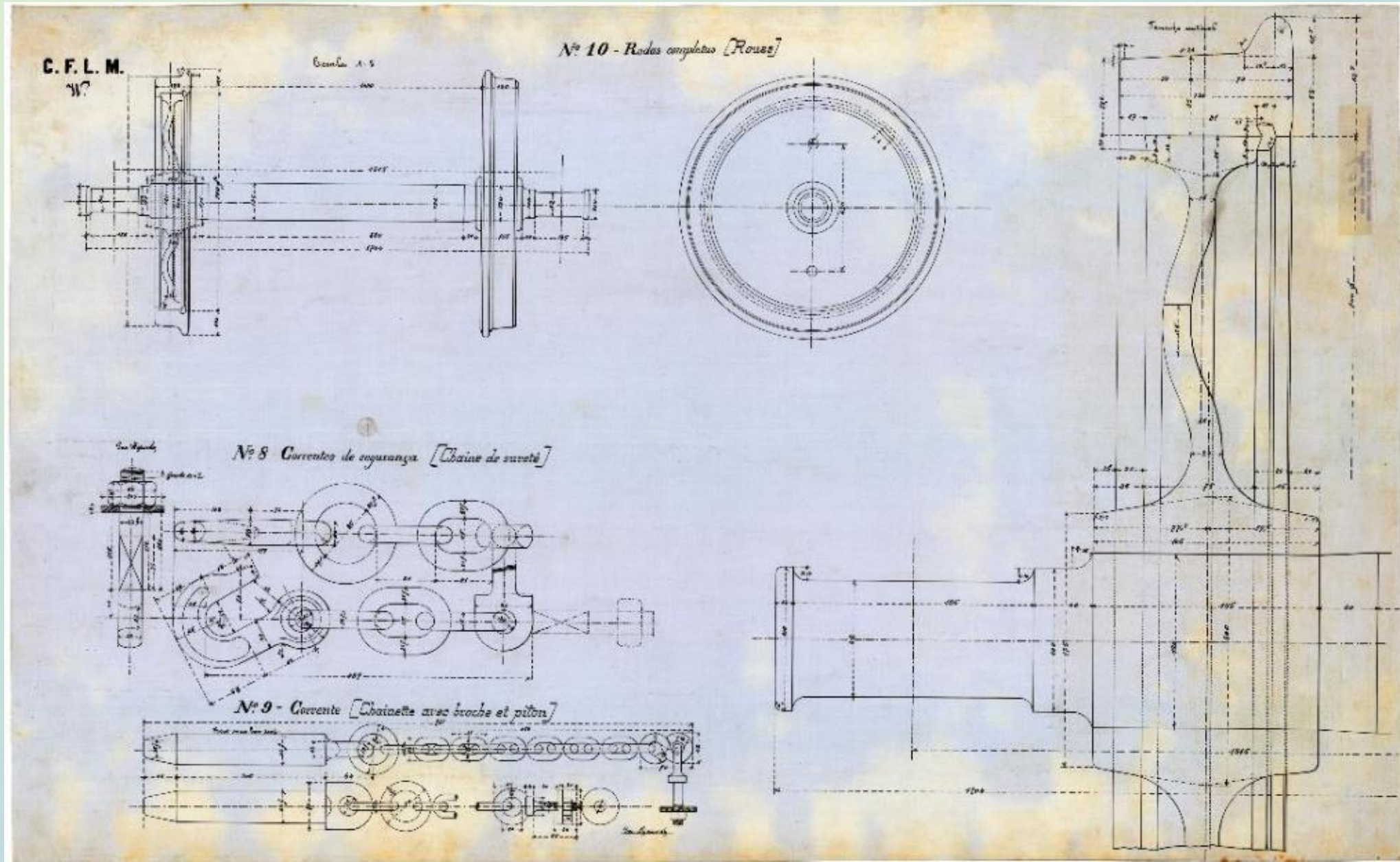
PT/AHU/CARTM/064/00608



C.F.L.M. / W. / Nº.8 – Correntes de segurança [Chaine de sureté] / Nº.9 – Corrente [Chainette avec broche et piton] / Nº.10 – Rodas completas [Roues].- Escala de 1 : 5.- [Moçambique] : [s.n.], [ca. 1904].- 1 planta : papel empastado em tecido, p&b. , ms. ; 59 x 95 cm.

Moçambique / Lourenço Marques / Caminhos de ferro / Planta de projeto / [ca. 1904].

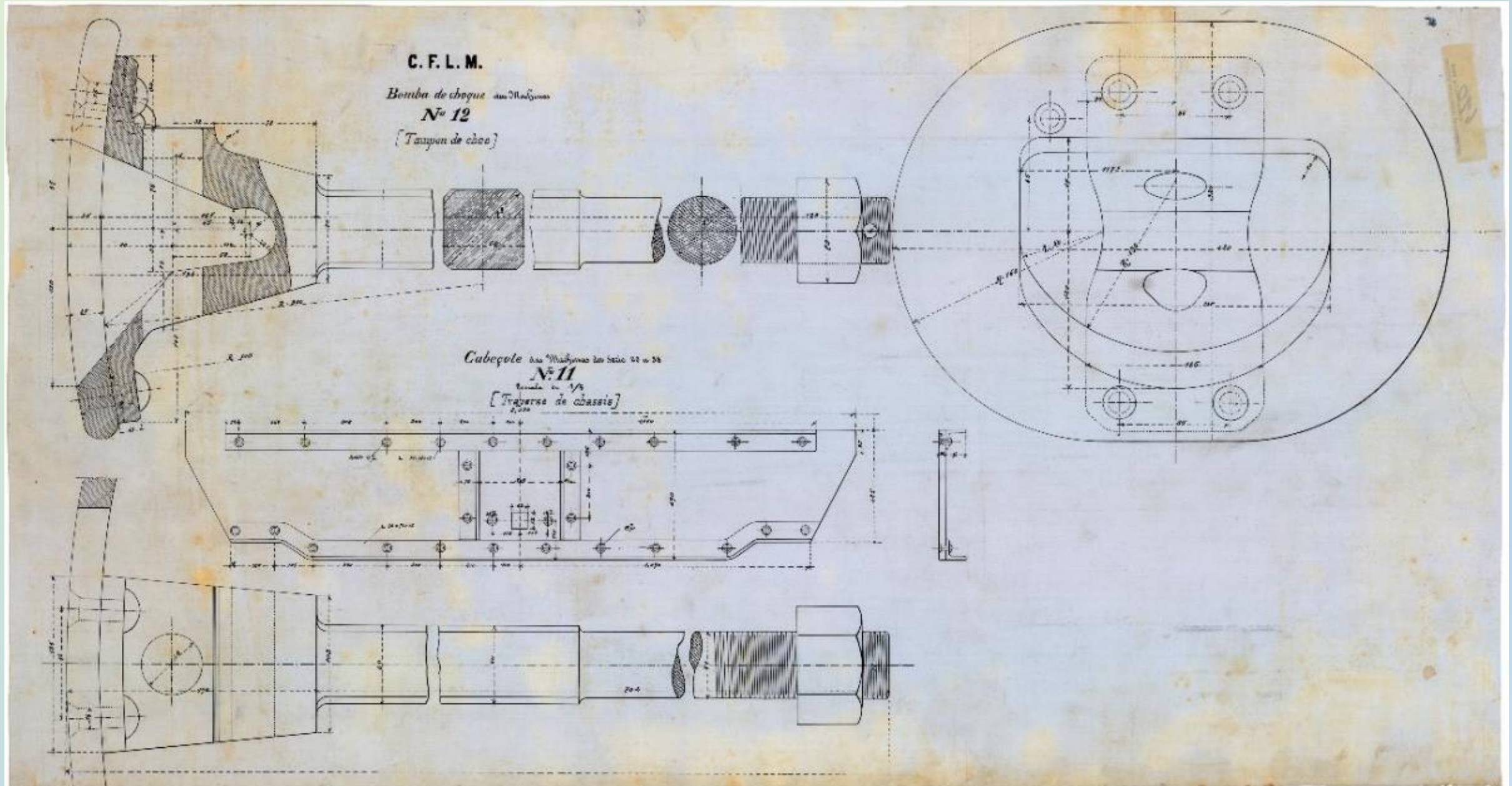
PT/AHU/CARTM/064/00609



C.F.L.M. / Cabeçote das machinas da serie 20 a 38 / Nº.11 [Traverse de chassis] / Bomba de choque das machinas / Nº.12 [Tampon de choc].- Escala de 1 / 5.- [Moçambique] : [s.n.], [ca. 1904].- 1 planta : papel empastado em tecido, p&b. , ms. ; 59,2 x 112 cm.

Moçambique / Lourenço Marques / Caminhos de ferro / Planta de projeto / [ca. 1904].

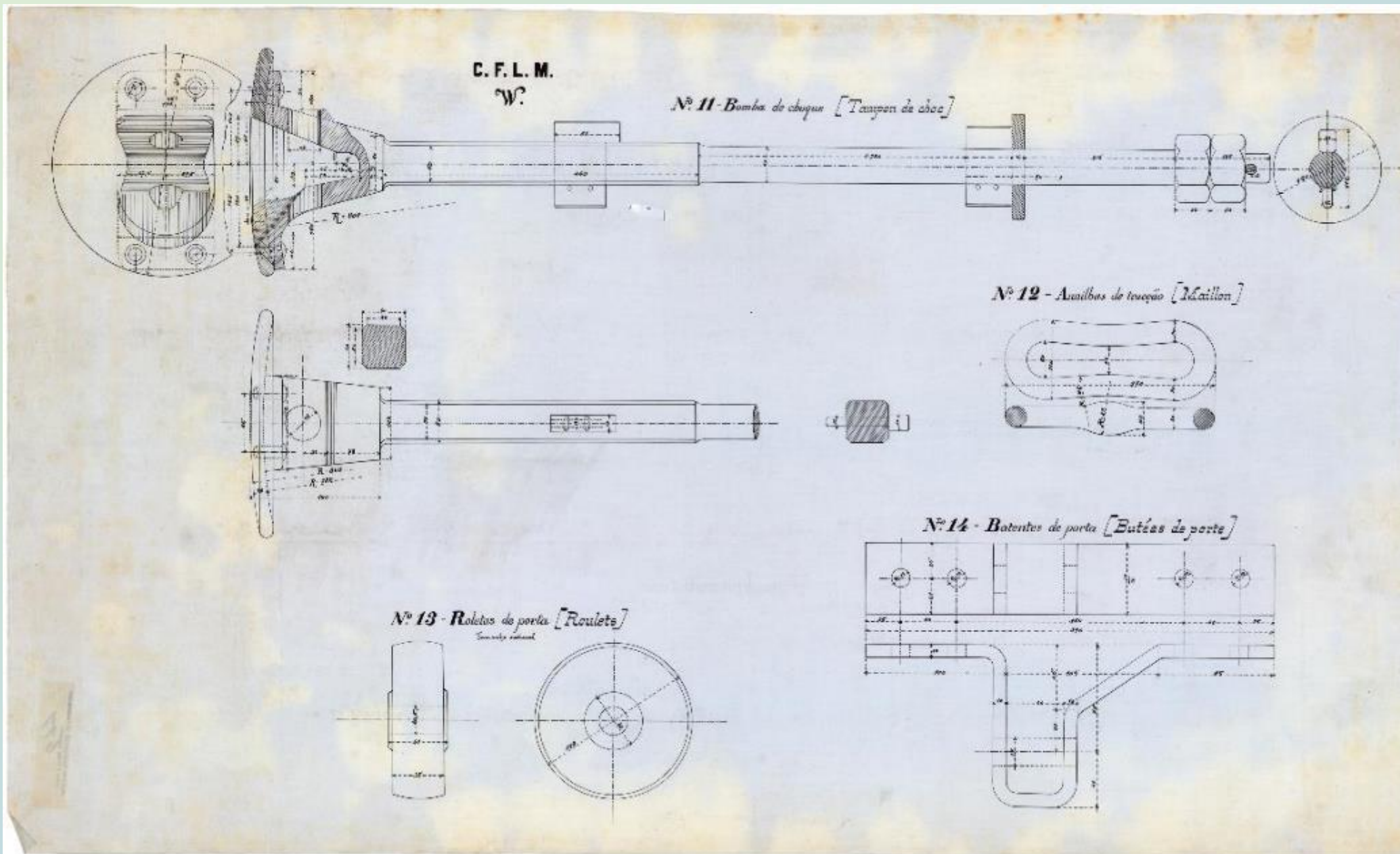
PT/AHU/CARTM/064/00610



C.F.L.M. / W. / Nº.11 – Bomba de choque [Tampon de choc] / Nº.12 – Anilhas de tracção [Maillon] / Nº.13 – Roletas de porta [Roulets] tamanho natural / Nº.14 – Batentes de porta [Butées de porte].- [Moçambique] : [s.n.], [ca. 1904].- 1 planta : papel empastado em tecido, p&b. , ms. ; 59,4 x 97,5 cm.

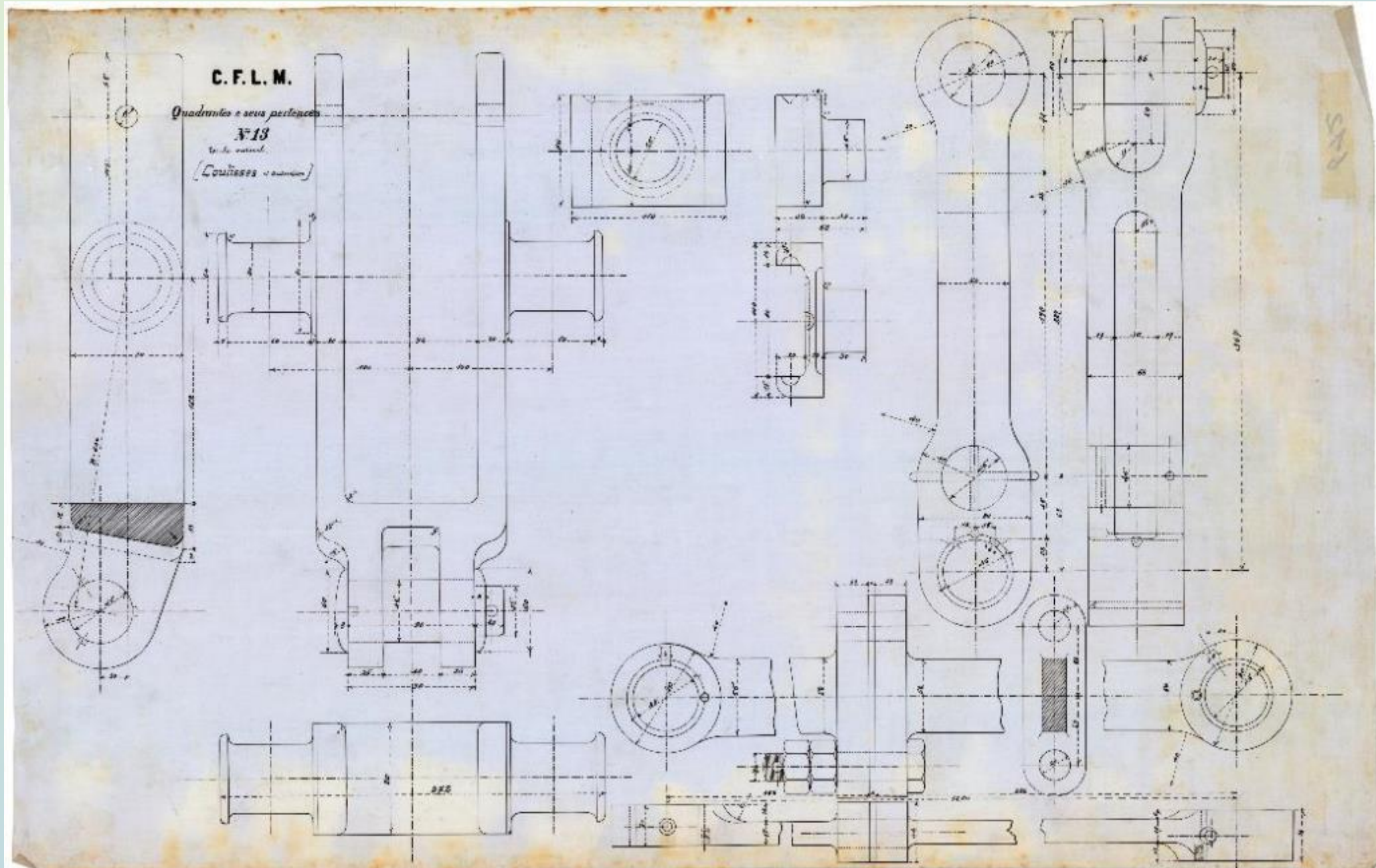
Moçambique / Lourenço Marques / Caminhos de ferro / Planta de projeto / [ca. 1904].

PT/AHU/CARTM/064/00611



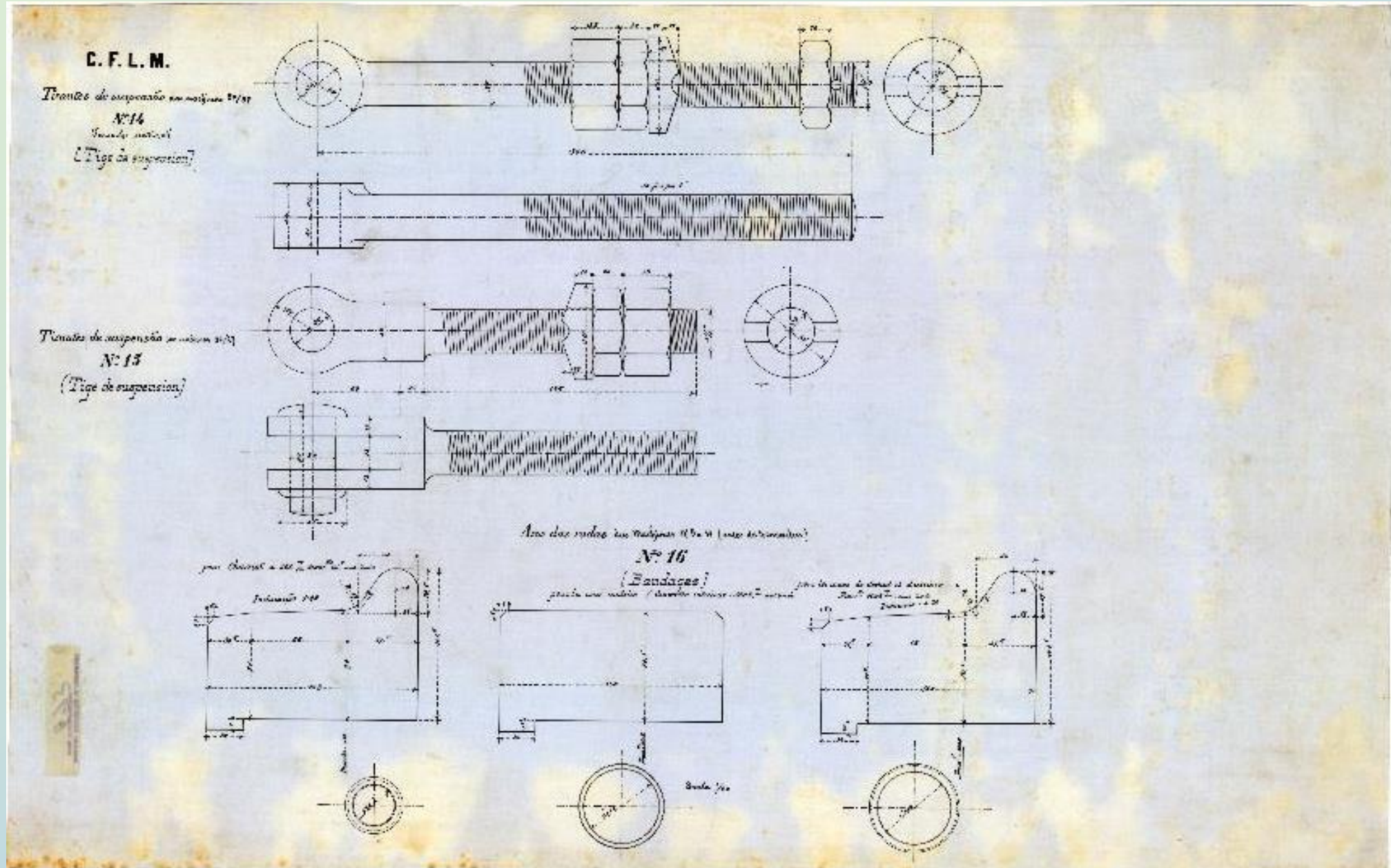


PT/AHU/CARTM/064/00612



C.F.L.M. / Tirantes de suspensão das machinas 20/37 / Nº.14 tamanho natural [Tige de suspension] / Tirantes de suspensão das machinas 20/27 / Nº.15 [Tige de suspension] / Aros das rodas das machinas 5 a 11 (antes de torneadas) / Nº.16 [Bandages].- Escala de 1 / 20.- [Moçambique] : [s.n.], [ca. 1904].- 1 planta : papel empastado em tecido, p&b. , ms. ; 59 x 93,3 cm. Moçambique / Lourenço Marques / Caminhos de ferro / Planta de projeto / [ca. 1904].

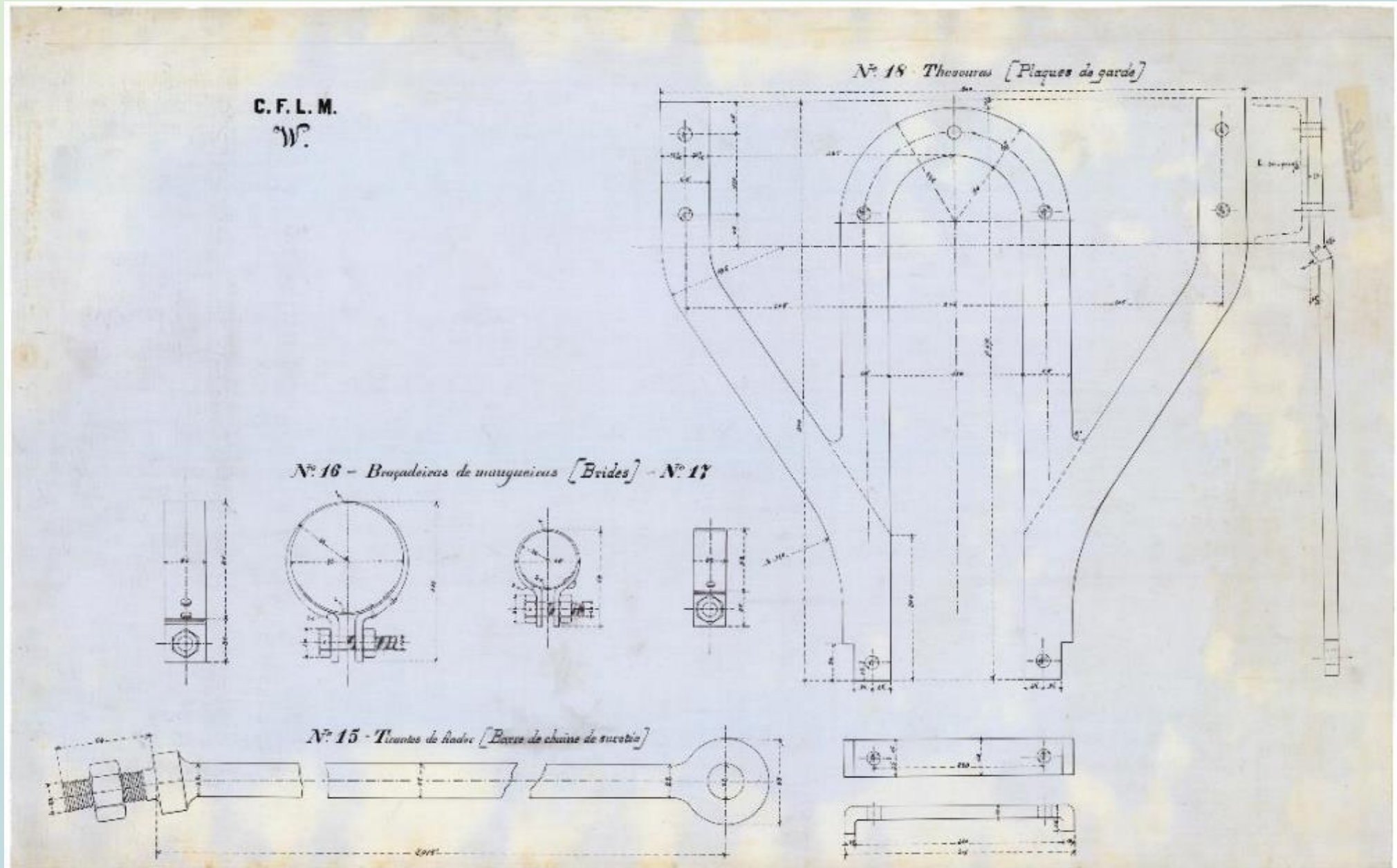
PT/AHU/CARTM/064/00613



C.F.L.M. / W. / Nº.15 – Tirantes de fiador [Barre de chaîne de sureté] / Nº.16 – Braçadeiras de mangueiras [Brides] – Nº.17 / Nº.18 – Thesouras [Plaques de garde].- Escala indeterminada.- [Moçambique] : [s.n.], [ca. 1904].- 1 planta : papel empastado em tecido, p&b. , ms. ; 59 x 93,5 cm.

Moçambique / Lourenço Marques / Caminhos de ferro / Planta de projeto / [ca. 1904].

PT/AHU/CARTM/064/00614

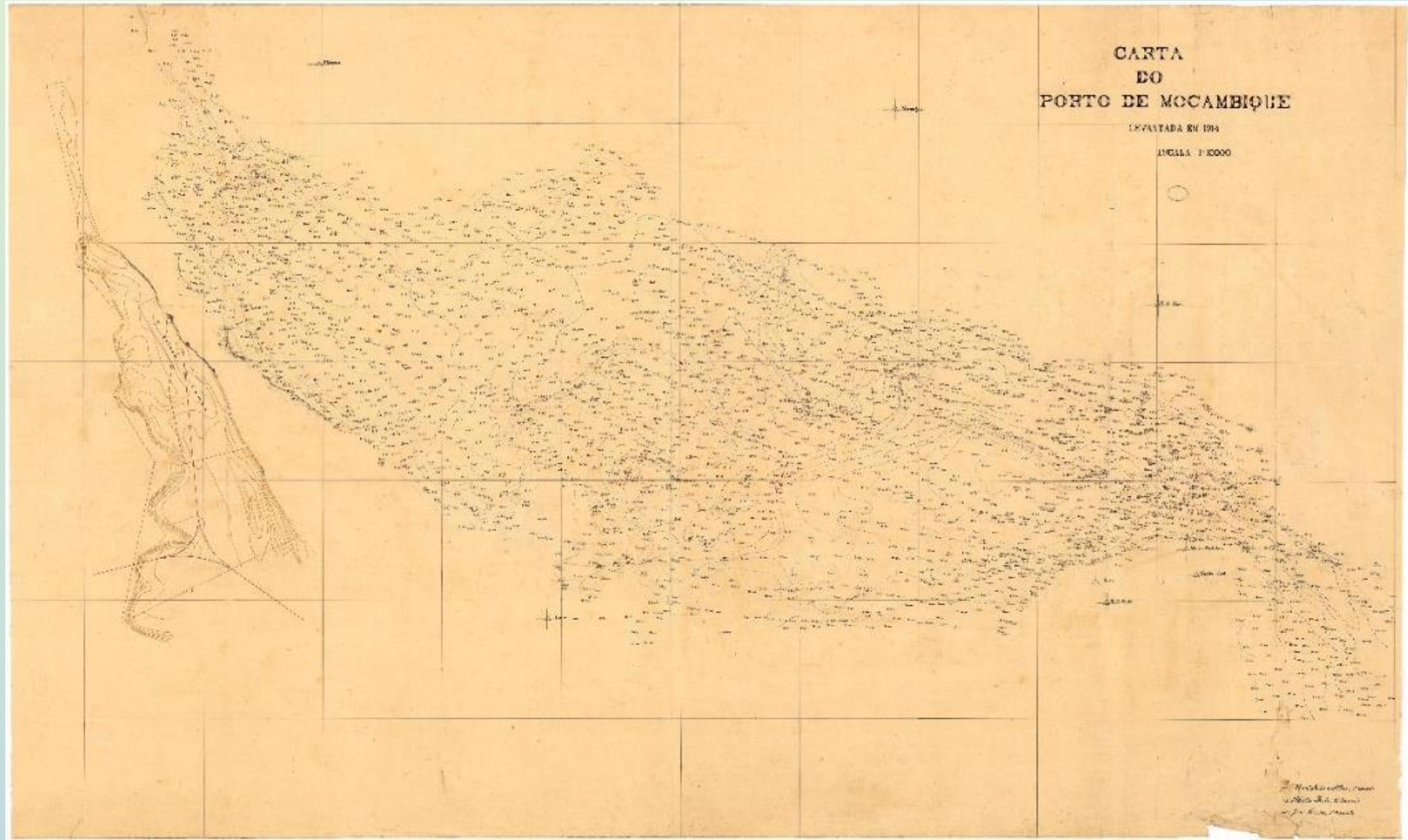




CARTA DO PORTO DE MOÇAMBIQUE LEVANTADA EM 1914 / 1º ten. Montalvão e Silva, 2º ten. Matos Preto e 2º ten. José Torres.- Escala de 1 : 10 : 000.- [Moçambique] : [s.n.], 1914.- 1  
mapa : papel, p&b. , ms. ; 69,8 x 115,3 cm.

Moçambique / Plano de porto / Mapa batimétrico / 1914.

**PT/AHU/CARTM/064/00636**

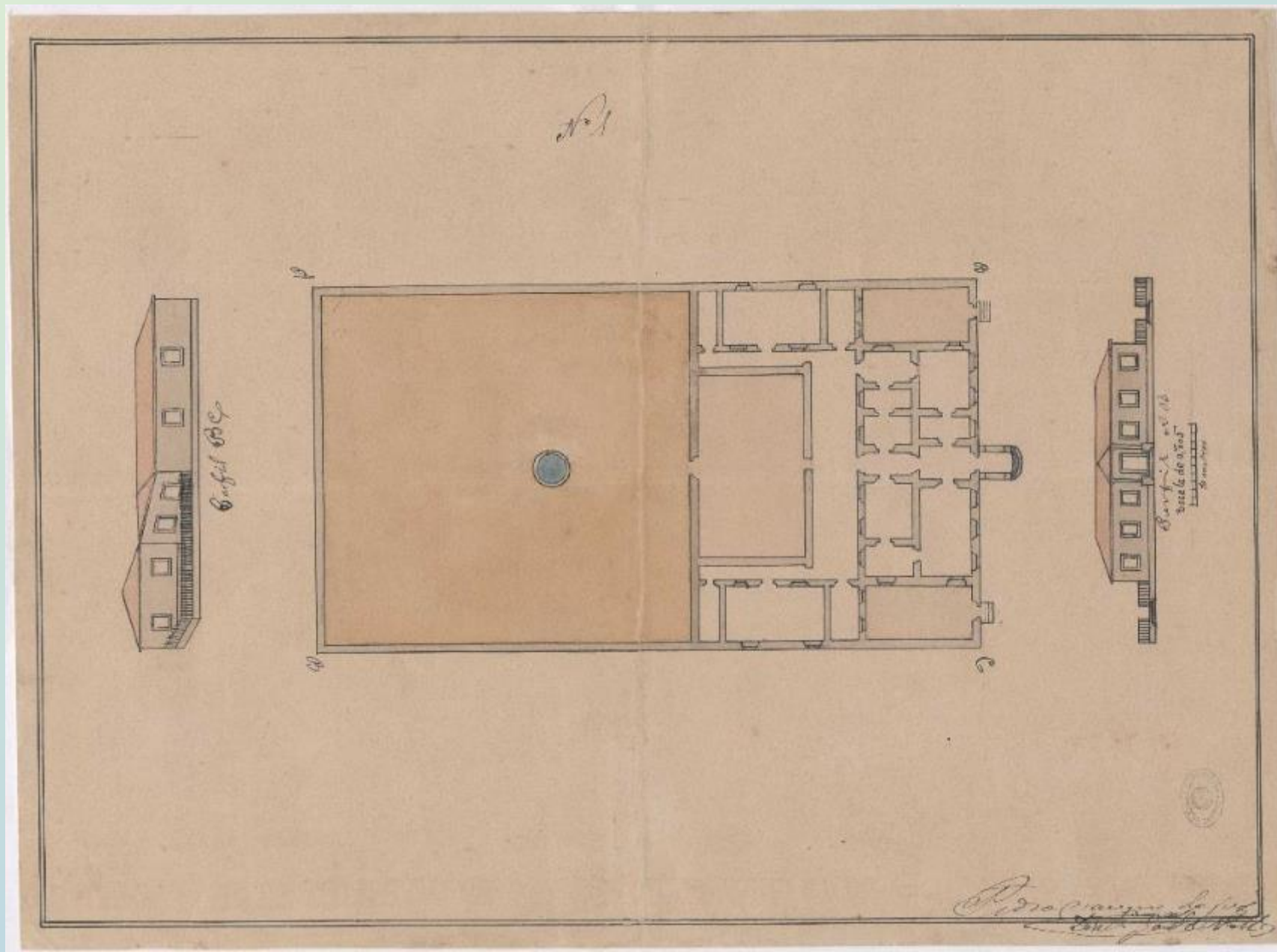


Nº 1 / [Hospital de Quelimane] / Pedro Craveiro Lopes.- Escala de 0,005 m de 10 metros.- [[Moçambique] : [s.n.], [séc. XIX].- 1 planta : papel, color. , ms. ; 27 x 36,7 cm.

Anexo a AHU-SEMU-DGU-ROP-MOÇAMBIQUE, 1869-1885, 1395-1L, "Memoria descritiva" de 1878, Janeiro, 1.

Moçambique / Quelimane / Edifícios públicos / Hospital / Planta de projeto / [séc. XIX].

**PT/AHU/CARTM/064/00637**

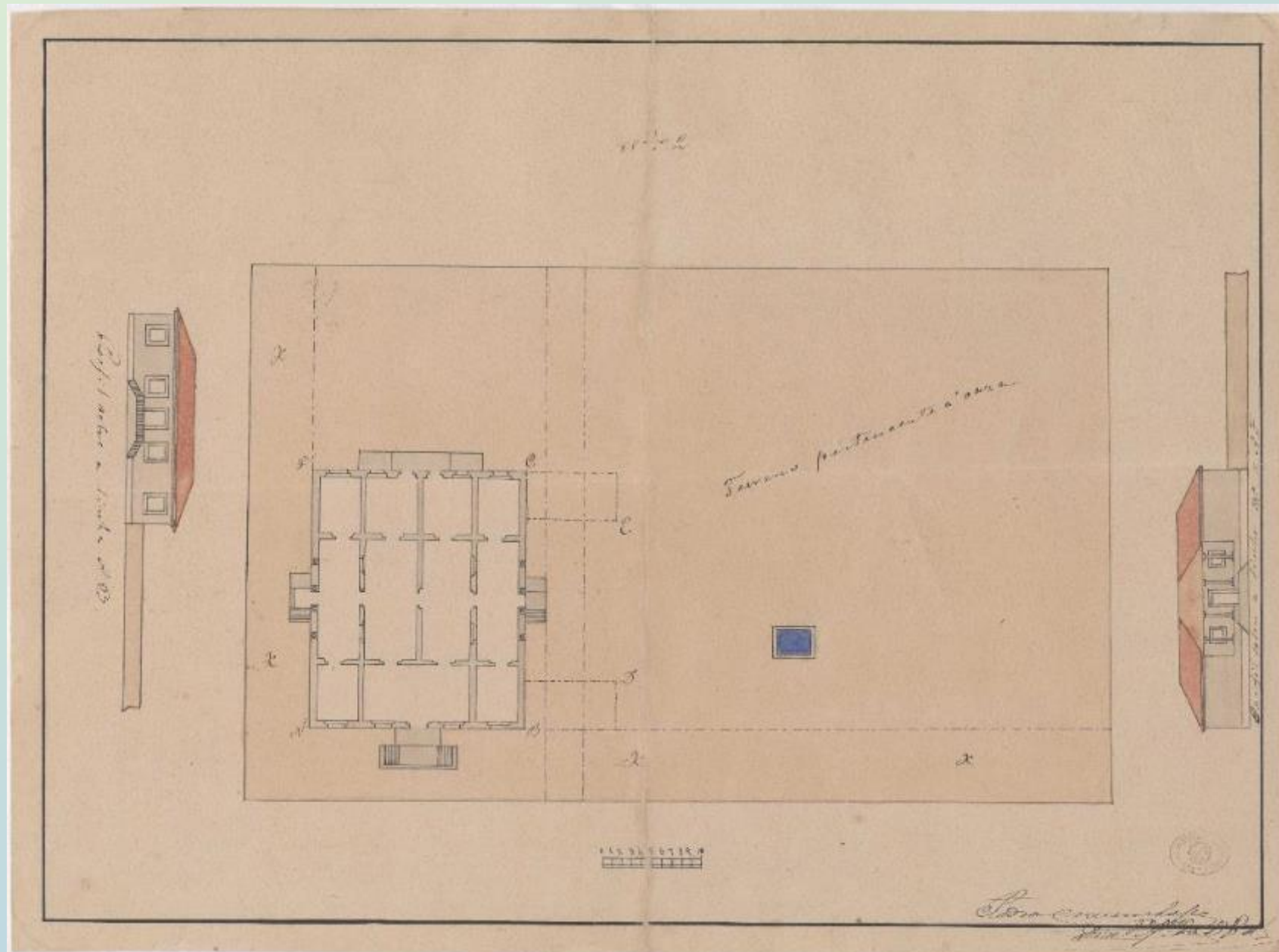


Nº 2 [Hospital de Quelimane] / Pedro Craveiro Lopes.- Escala de 10 [metros].- [Moçambique] : [s.n.], [séc. XIX].- 1 planta : papel, color. , ms. ; 26,6 x 36,5 cm.

Anexo a AHU-SEMU-DGU-ROP-MOÇAMBIQUE, 1869-1885, 1395-1L, "Memoria descritiva" de 1878, Janeiro, 1.

Moçambique / Quelimane / Edifícios públicos / Hospital / Planta de projeto / [séc. XIX].

**PT/AHU/CARTM/064/00638**

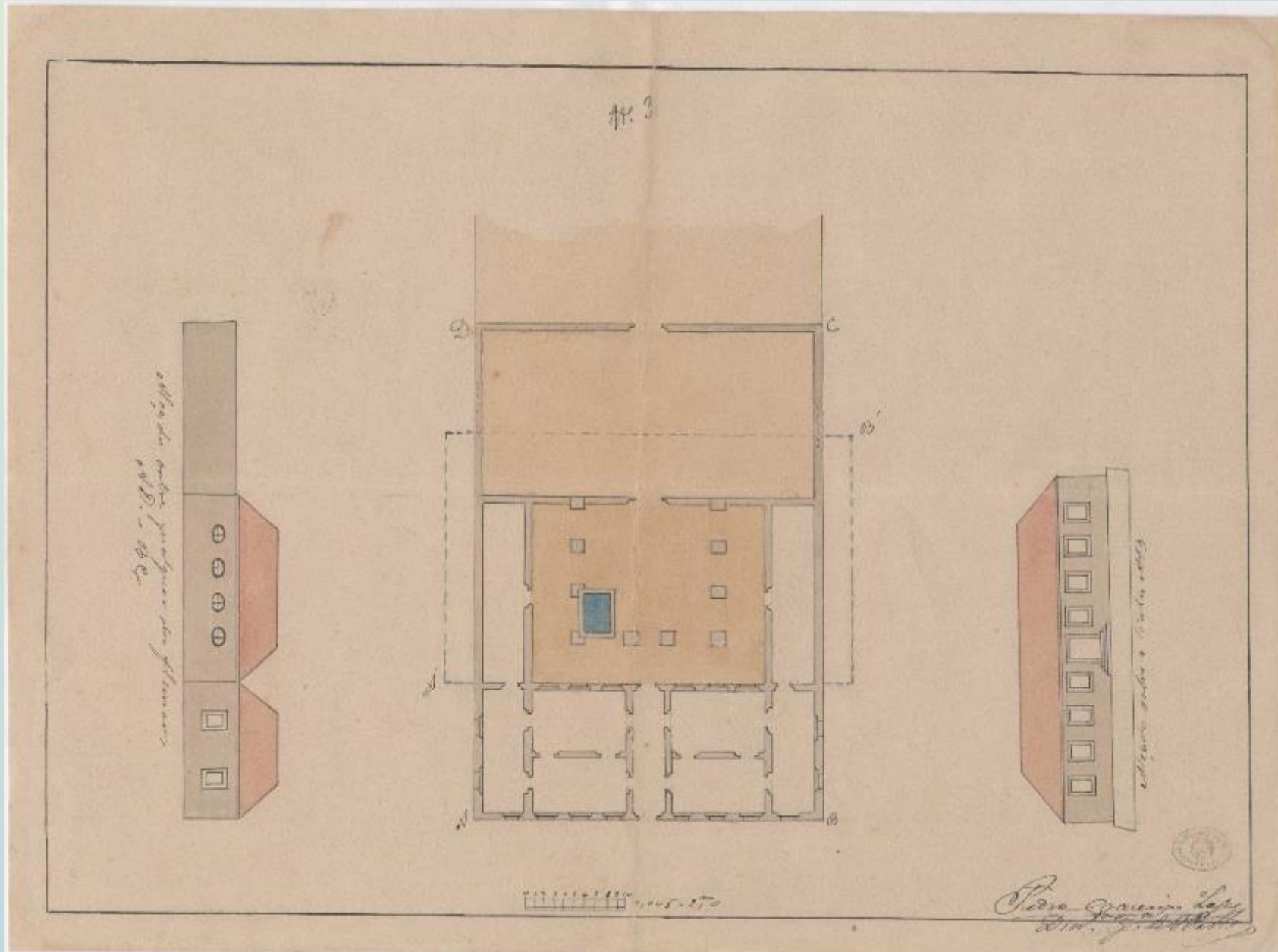


Nº 3 [Hospital de Quelimane] / Pedro Craveiro Lopes.- Escala de 0,005 = 2,0 m. de 10 (metros).- [Moçambique] : [s.n.], [séc. XIX].- 1 planta : papel, color. , ms. ; 27 x 36,7 cm.

Anexo a AHU-SEMU-DGU-ROP-MOÇAMBIQUE, 1869-1885, 1395-1L, "Memoria descritiva" de 1878, Janeiro, 1.

Moçambique / Quelimane / Edifícios públicos / Hospital / Planta de projeto / [séc. XIX].

PT/AHU/CARTM/064/00639



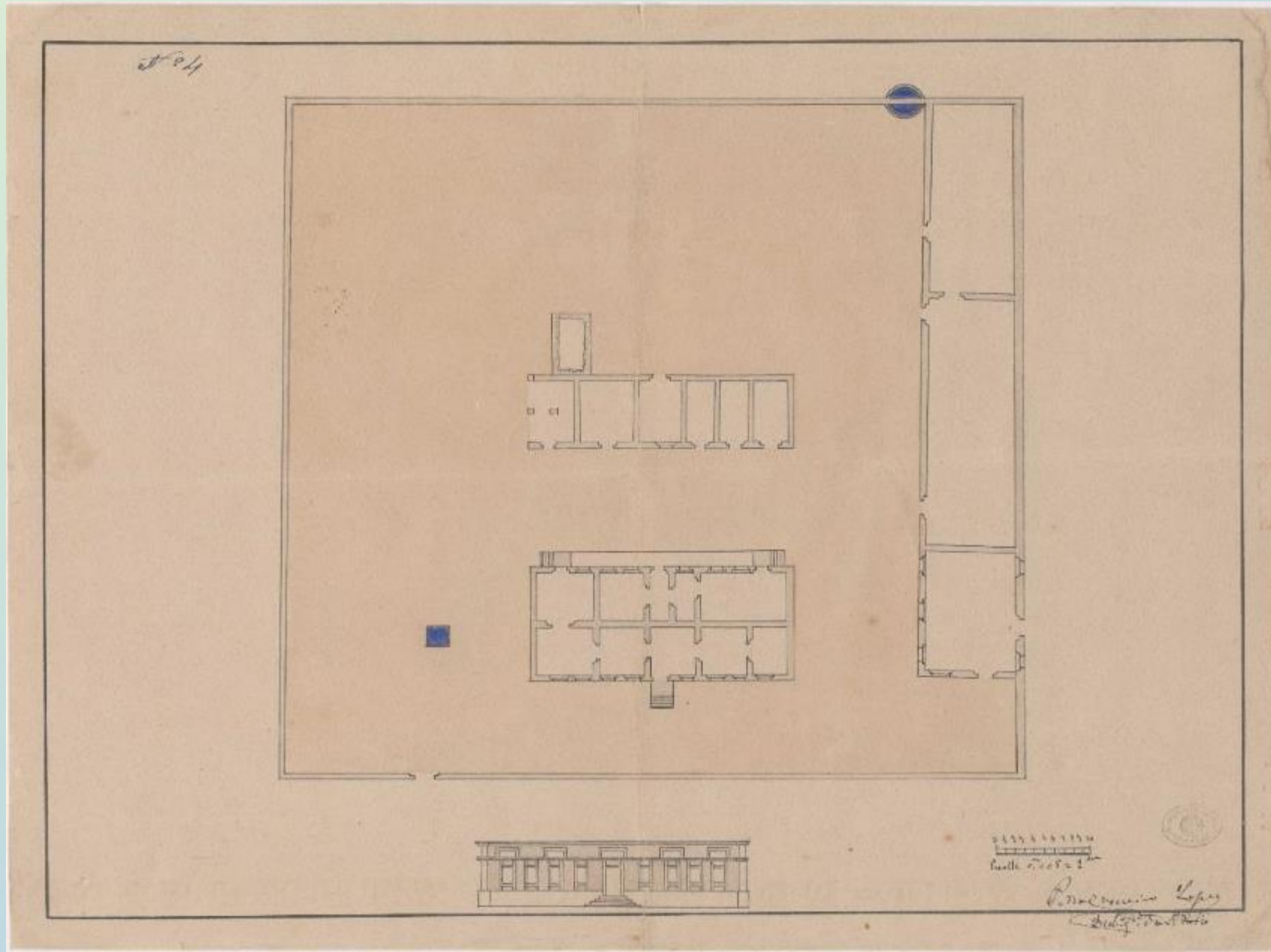


Nº 4 [Hospital de Quelimane] / Pedro Craveiro Lopes.- Escala de 0,005 = 2 m. de 10 (metros)- [Moçambique] : [s.n.], [séc. XIX].- 1 planta : papel, color. , ms. ; 26,9 x 36,3 cm.

Anexo a AHU-SEMU-DGU-ROP-MOÇAMBIQUE, 1869-1885, 1395-1L, "Memoria descritiva" de 1878, Janeiro, 1.

Moçambique / Quelimane / Edifícios públicos / Hospital / Planta de projeto / [séc. XIX].

**PT/AHU/CARTM/064/00640**

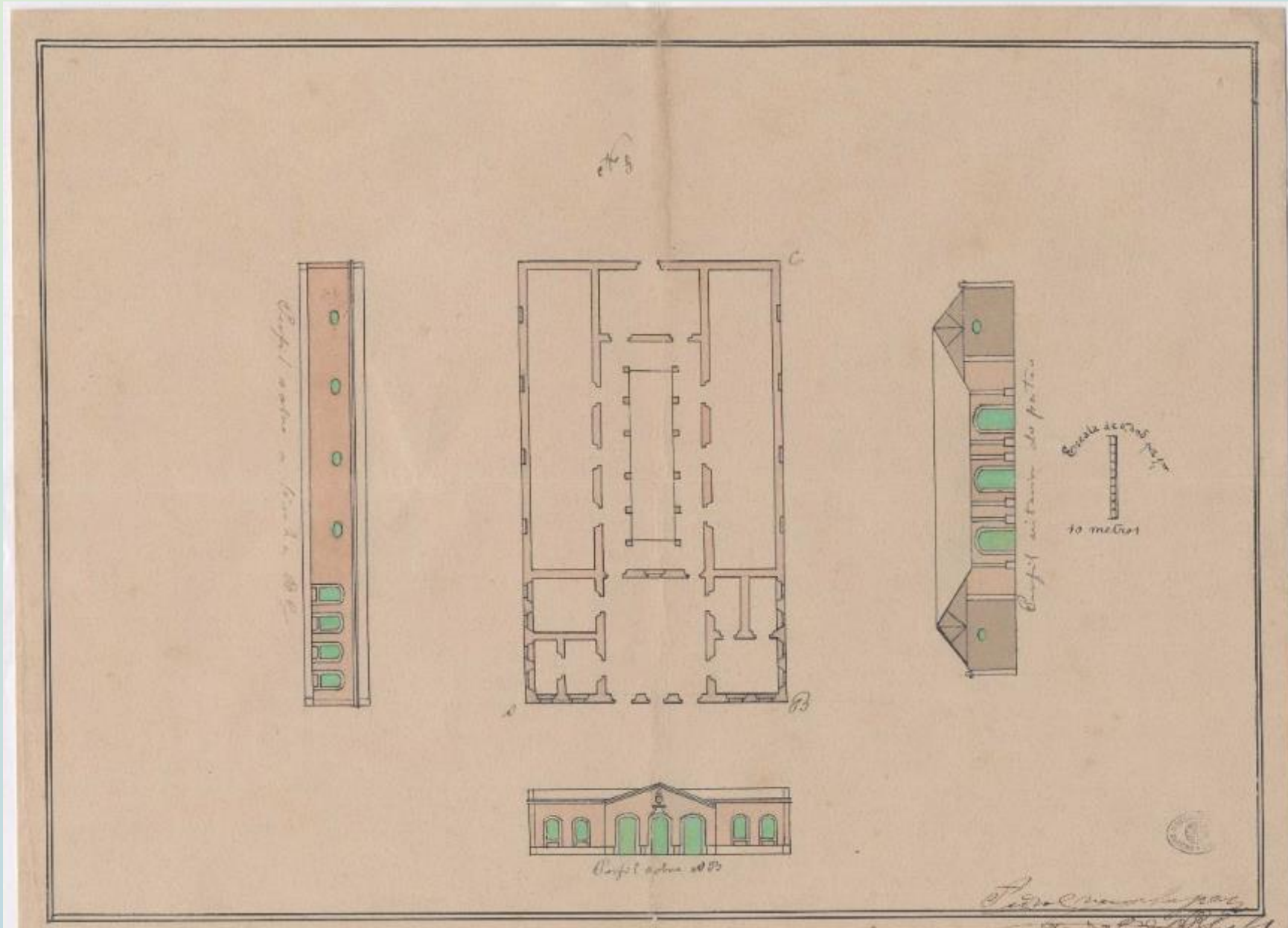


Nº 5 [Hospital de Quelimane] / Pedro Craveiro Lopes.- Escala de 0,005 por 1 m de 10 metros.- [Moçambique] : [s.n.], [séc. XIX].- 1 planta : papel, color. , ms. ; 27 x 36,7 cm.

Anexo a AHU-SEMU-DGU-ROP-MOÇAMBIQUE, 1869-1885, 1395-1L, "Memoria descritiva" de 1878, Janeiro, 1.

Moçambique / Quelimane / Edifícios públicos / Hospital / Planta de projeto / [séc. XIX].

**PT/AHU/CARTM/064/00641**

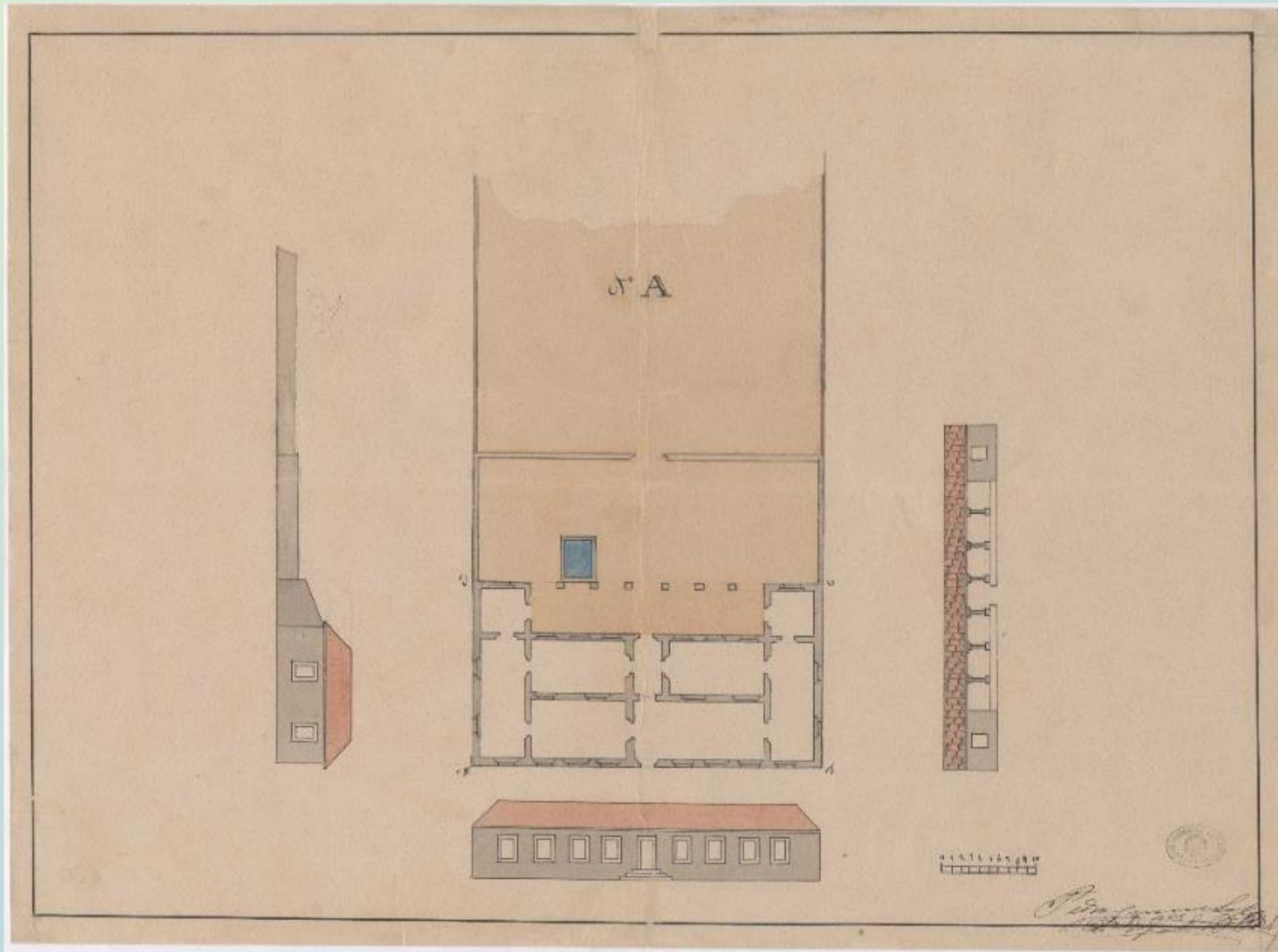


Nº A [Hospital de Quelimane] / Pedro Craveiro Lopes.- Escala de 10 (metros).- [Moçambique] : [s.n.], [séc. XIX].- 1 planta : papel, color. , ms. ; 26,8 x 36,7 cm.

Anexo a AHU-SEMU-DGU-ROP-MOÇAMBIQUE, 1869-1885, 1395-1L, "Memoria descritiva" de 1878, Janeiro, 1.

Moçambique / Quelimane / Edifícios públicos / Hospital / Planta de projeto / [séc. XIX].

**PT/AHU/CARTM/064/00642**




Projecto da casa destinada para as repartições do Governo e Fazenda em Quelimane. / Nº 1 Alçado da frente.- M. Pinto [desenhador].- Escala de 1 : 100.- [Moçambique] : [s.n.], [séc. XIX].- 1 planta : papel empastado em tecido, p&b. , ms. ; 30 x 48,3 cm.

Moçambique / Quelimane / Edifícios públicos / Governo / Fazenda / Planta de projeto / [séc. XIX].

**PT/AHU/CARTM/064/00643**

## IMAGEM AINDA NÃO DISPONÍVEL





PROJECTO DE UM MATADOURO MUNICIPAL / David Fernandes [desenhador].- Escala de 1 / 100.- [Moçambique] : [s.n.], [ca. 1887].- 1 planta : papel empastado em tecido, color. , ms. ; 33,1 x 67 cm.

Anexo a AHU-SEMU-DGU-ROP-MOÇAMBIQUE, 1869-1893, 1401-1L, doc. de 1887, Outubro, 27.

Moçambique / Edifícios públicos / Matadouro municipal / Planta de projeto / [ca. 1887].

**PT/AHU/CARTM/064/00644**

## IMAGEM AINDA NÃO DISPONÍVEL







PLANTA DO EDIFÍCIO destinado a MATADOURO MUNICIPAL / David Fernandes [desenhador].- Escala de 0,02 cm por metro.- [Moçambique] : [s.n.], [ca. 1887].- 1 planta : papel empastado em tecido, color. , ms. ; 43,2 x 69,5 cm.

Anexo a AHU-SEMU-DGU-ROP-MOÇAMBIQUE, 1869-1893, 1401-1L, doc. de 1887, Outubro, 27.

Moçambique / Edifícios públicos / Matadouro municipal / Planta de projeto / [ca. 1887].

**PT/AHU/CARTM/064/00693**


## IMAGEM AINDA NÃO DISPONÍVEL



PROJECTO D'UM HOSPITAL DESTINADO À VILLA DO IBO / Isaías Newton [desenhador].- Escala de 1 : 100.- [Moçambique] : [s.n.], [séc. XIX].- 1 planta : papel empastado em tecido, p&b. , ms. ; 48,5 x 63,7 cm.

Moçambique / Ibo (vila) / Edifícios públicos / Hospital / Planta de projeto / [séc. XIX].

PT/AHU/CARTM/064/00645

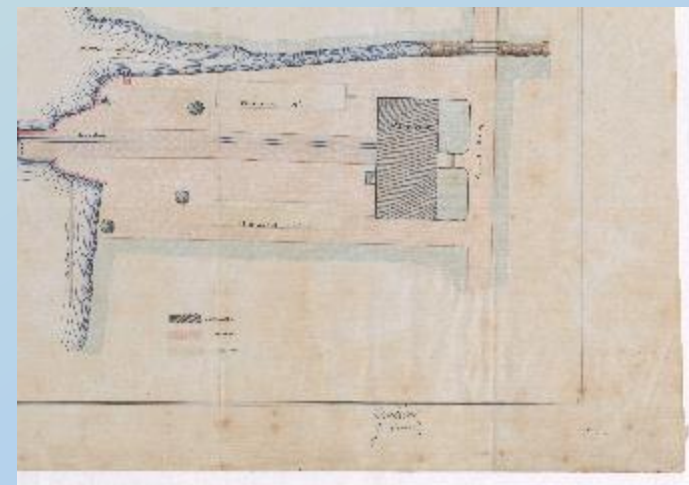
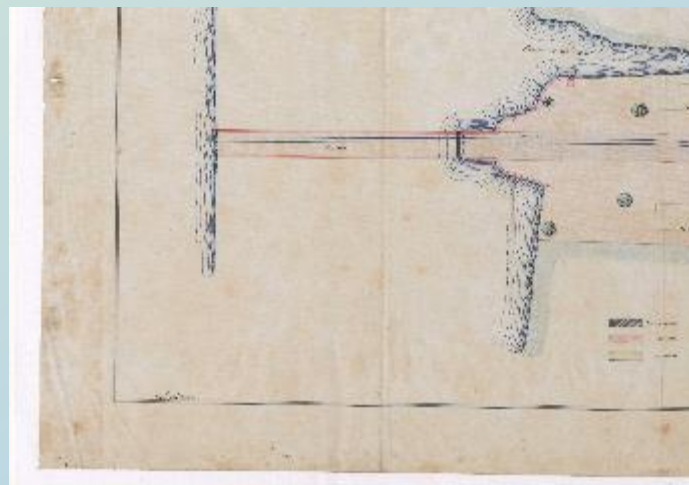


PLANTA DO CÂES & RAMPA DA ALFANDEGA em QUELIMANE / Morais Pinto [desenhador].- Escala de 1 : 500.- [Moçambique] : [s.n.], [séc. XIX].- 1 planta : papel empastado em tecido, color. , ms. ; 48 x 66 cm.

Moçambique / Quelimane / Edifícios públicos / Alfândega / Planta de cais / Planta de projeto / [séc. XIX].

PT/AHU/CARTM/064/00646

## IMAGEM AINDA NÃO DISPONÍVEL






Obras do porto de Lourenço Marques / Planta geral / Conselheiro Governador General Gorjão.- Escala de 1 : 5.000.- [Moçambique] : [s.n.], [séc. XIX].- 1 planta : papel empastado em tecido, color. , ms. ; 27,8 x 45 cm.

Moçambique / Lourenço Marques / Plano de porto / Planta de projeto / [séc. XIX].

**PT/AHU/CARTM/064/00650**

## IMAGEM AINDA NÃO DISPONÍVEL



CHEMIN DE FER DE LOURENÇO MARQUES Project pour l'élargissement des usines / N°1.- Escala de 1 / 100.- [Moçambique] : [s.n.], [séc. XX].- 1 planta : papel empastado em tecido, p&b. , ms. ; 49,7 x 117,4 cm.

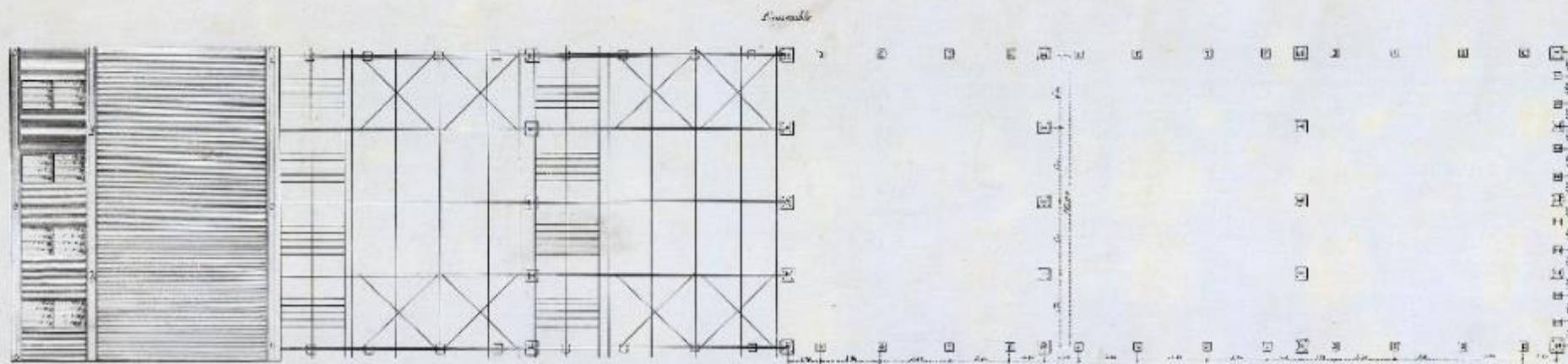
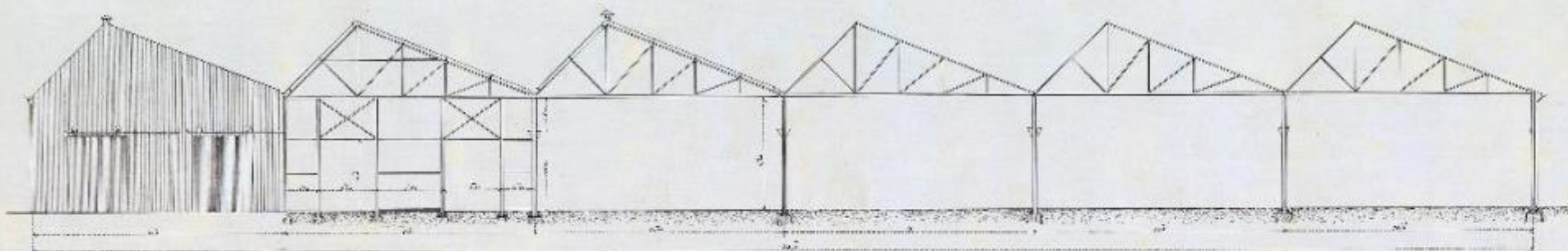
Moçambique / Lourenço Marques / Caminhos de ferro / Planta de projeto / [séc. XX].

PT/AHU/CARTM/064/00662

# CHEMIN DE FER DE LOURENÇO MARQUES

N° 1

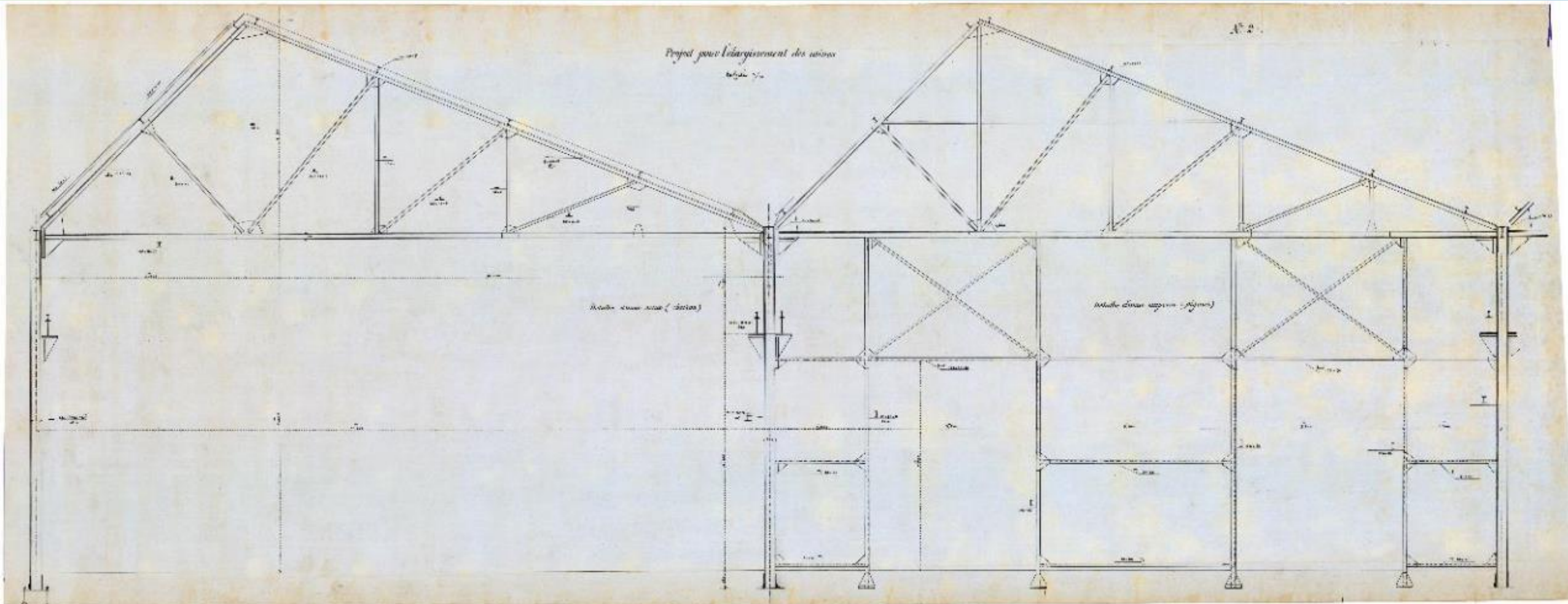
*Project pour l'élargissement des usines  
Ligne de Lourenço Marques  
Echelle de 1/100*



Project pour l'élargissement des usines / N<sup>o</sup>.2.- Escala de 1 / 20.- [Moçambique] : [s.n.], [séc. XX].- 1 planta : papel empastado em tecido, p&b. , ms. ; 57,4 x 149,4 cm.

Moçambique / Lourenço Marques / Caminhos de ferro / Planta de projeto / [séc. XX].

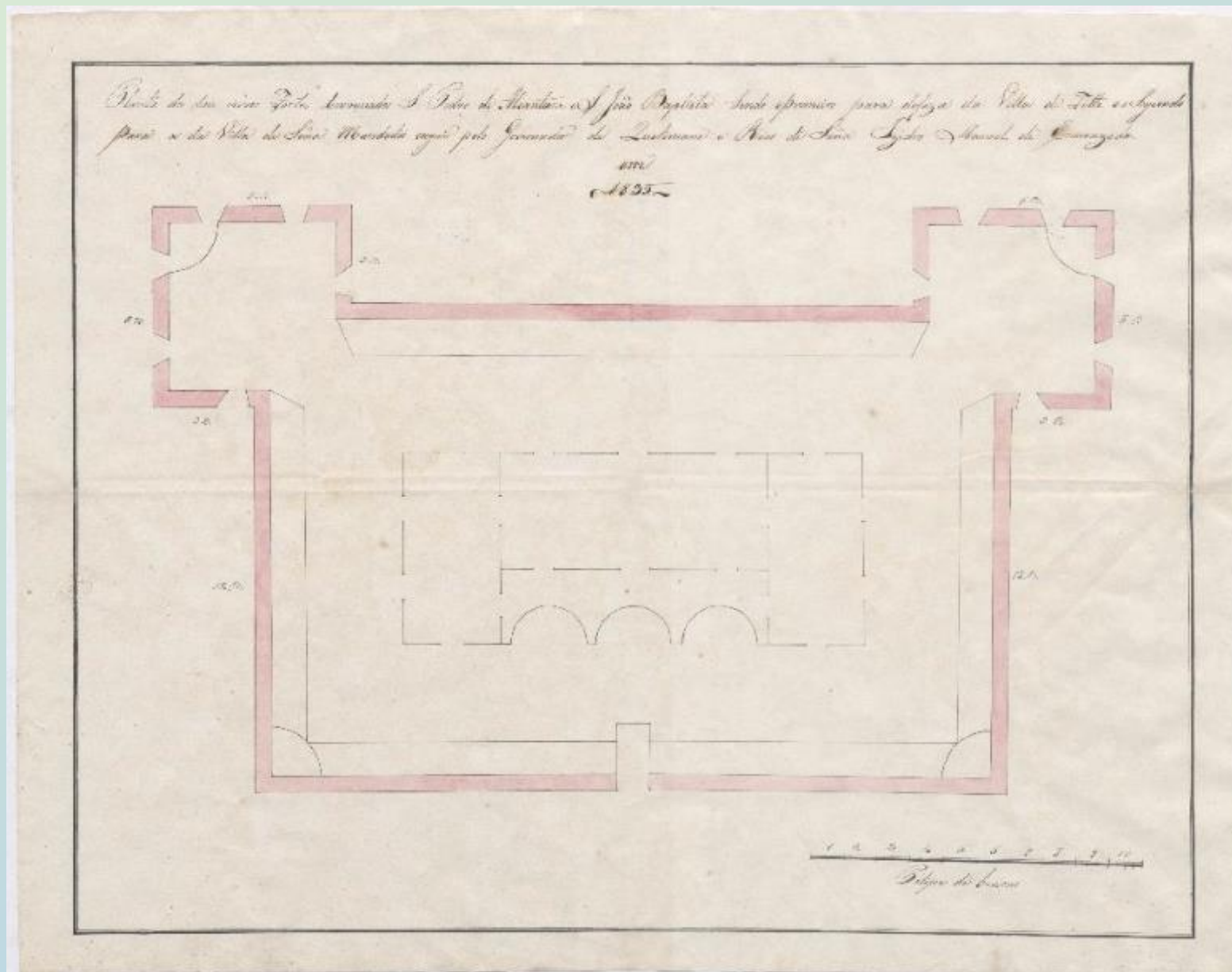
PT/AHU/CARTM/064/00663



Planta de dois novos Fortes denominados S. Pedro de Alcântara e S. João Baptista sendo o primeiro para defeza da Villa de Tette e o segundo para a da Villa de Sêna mandados eriguir pelo Governador de Quelimane e Rios de Sêna Izidro Manoel de Carrzedo em 1835.- Petipé de 10 braças.- [Moçambique] : [s.n.], 1835.- 1 planta : papel, color. , ms. ; 40,3 x 51,3 cm.- Anexo a AHU-SEMU-DGU-MOÇAMBIQUE, cx. 3, cap. 4, 1285-1L, doc. de 1836, Setembro, 20.

Moçambique / Tete (vila) / Sena (vila) / Fortificações / São Pedro de Alcântara / São João Baptista / Planta militar / Planta de projeto / 1835.

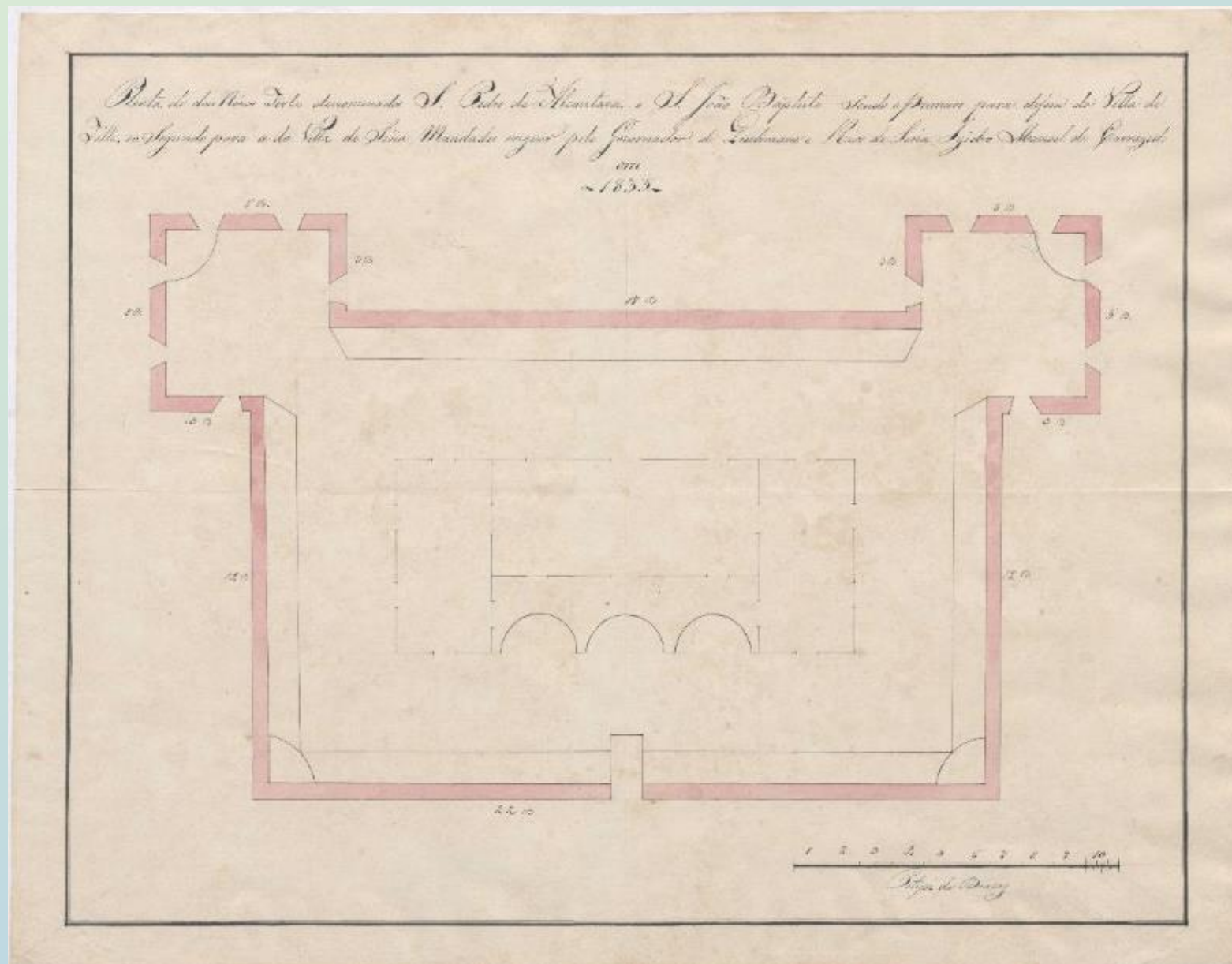
PT/AHU/CARTM/064/01351



Planta de dois novos Fortes denominados S. Pedro de Alcântara e S. João Baptista sendo o primeiro para defeza da Villa de Tette e o segundo para a da Villa de Sêna mandados eriguir pelo Governador de Quelimane e Rios de Sêna Izidro Manoel de Carrazedo em 1835.- Petipé de 10 braças.- [Moçambique] : [s.n.], 1835.- 1 planta : papel, color. , ms. ; 40,5 x 52,1 cm.- Anexo a AHU-SEMU-DGU-MOÇAMBIQUE, cx. 3, cap. 4, 1285-1L, doc. de 1836, Setembro, 20.

Moçambique / Tete (vila) / Sena (vila) / Fortificações / São Pedro de Alcântara / São João Baptista / Planta militar / Planta de projeto / 1835.

PT/AHU/CARTM/064/01488

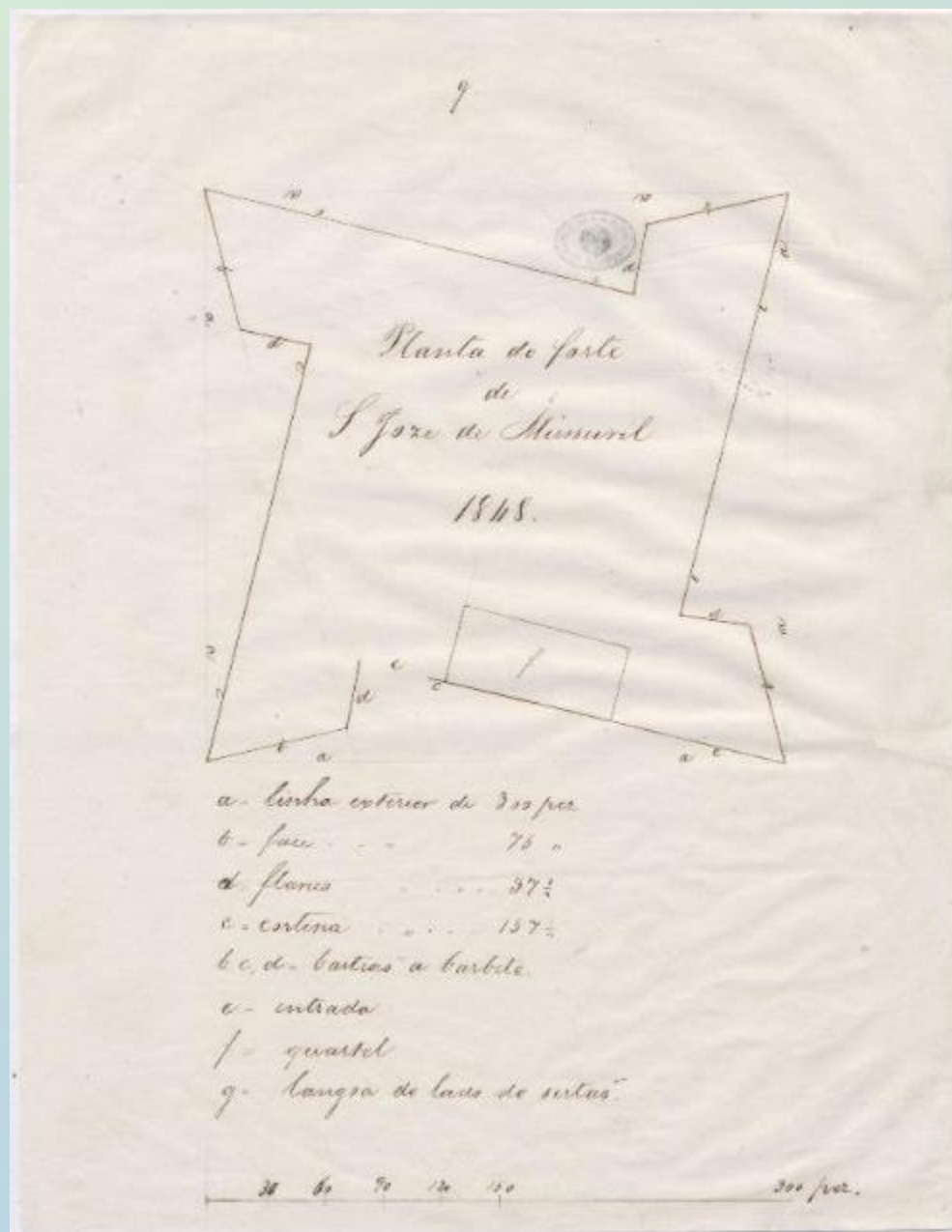


Planta do forte de S. Joze de Mussuril.- Escala de 300 pés.- [Moçambique] : [s.n.], 1848.- 1 planta : papel, sépia, ms. ; 26 x 19,9 cm.

Anexo a AHU-SEMU-DGU-MOÇAMBIQUE, cx. 15, 1297-1L, doc. de 1852, Março, 27.

Moçambique / Fortificações / São José de Mossuril / Planta militar / 1848.

PT/AHU/CARTM/064/01352

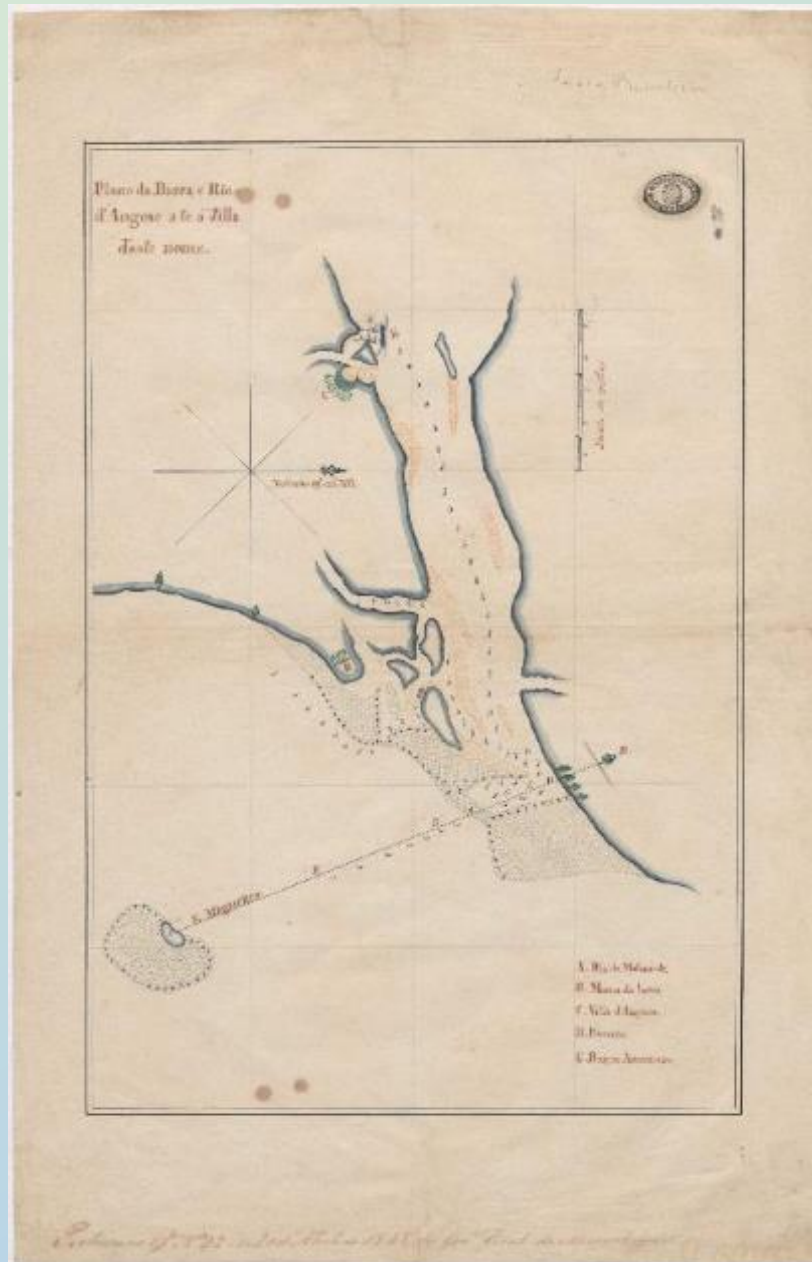


Plano da Barra, e Rio d'Angoxe a te á Villa d'este nome.- Escala de 5 milhas.- [Moçambique] : [s.n.], [ca. 1848].- 1 mapa : papel, color. , ms. ; 39,6 x 25,5 cm.

Anexo a AHU-SEMU-DGU-Sá da Bandeira, cx. 2, 2293-2G-12. doc. de 1848, Abril, 20.

Moçambique / Angoche (rio) / Mapa hidrográfico / [ca. 1848].

**PT/AHU/CARTM/064/01353**

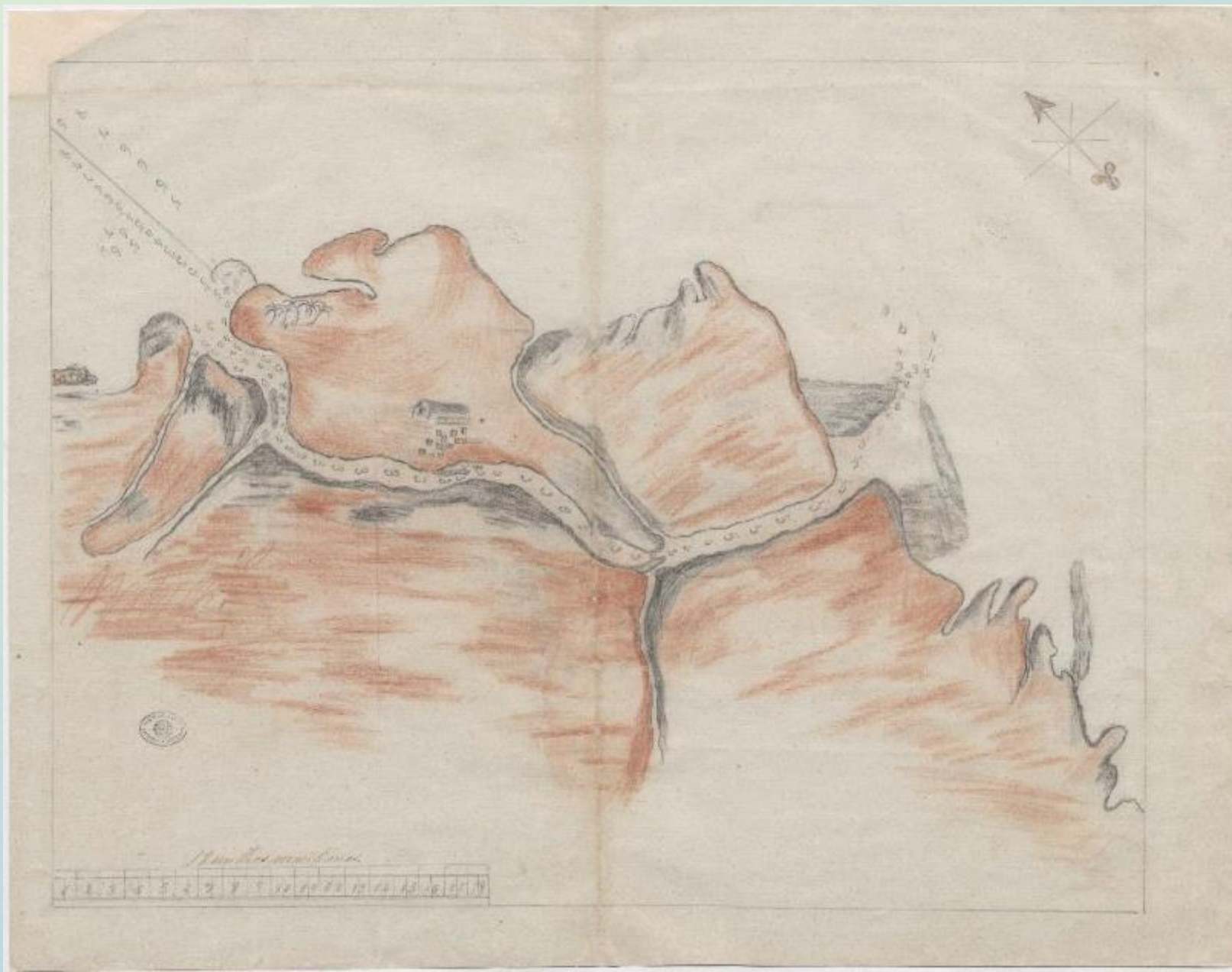


[Ilha de Chiloane] / [alferes Filipe da Costa Correia].- Escala de 18 milhas marítimas.- [Moçambique] : [s.n.], [ca. 1860].- 1 mapa : papel, lápis, color. , ms. ; 34,5 c 44,3 cm.

Anexo a AHU-SEMU-DGU-Consultas do Conselho Ultramarino-0039-01838, doc. de 1860, Maio, 4.

Moçambique / Chiloane (ilha) / Mapa de costas e fundos marinhos / [ca. 1860].

**PT/AHU/CARTM/064/01354**



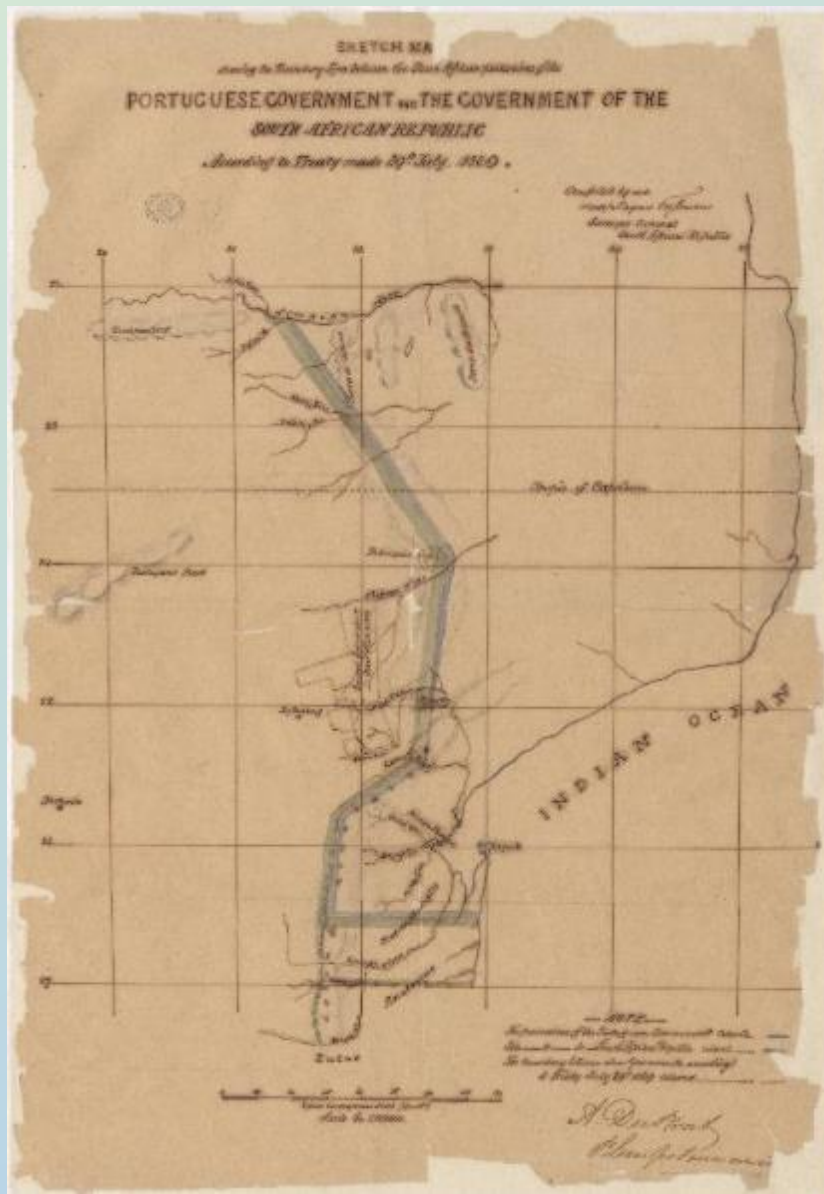


SKETCH MAP showing the Boundary line between the South African possessions of the PORTUGUESE GOVERNMENT AND THE GOVERNMENT OF THE SOUTH AFRICAN REPUBLIC According to Treaty made 29th. July, 1869. / general Magnus Forsman.- Escala de 120 milhas britânicas (60 = 1°) = 1 : 1,850.000.- [África do Sul] : [s.n.], [ca. 1869].- 1 mapa : papel vegetal, color. , ms. , 50,8 x 35,5 cm.

Anexo a AHU-SEMU-DGU-Sá da Bandeira, cx. 2, 2293-2G-12

Moçambique / África do Sul / Demarcação de fronteiras / Mapa político / [ca. 1869].

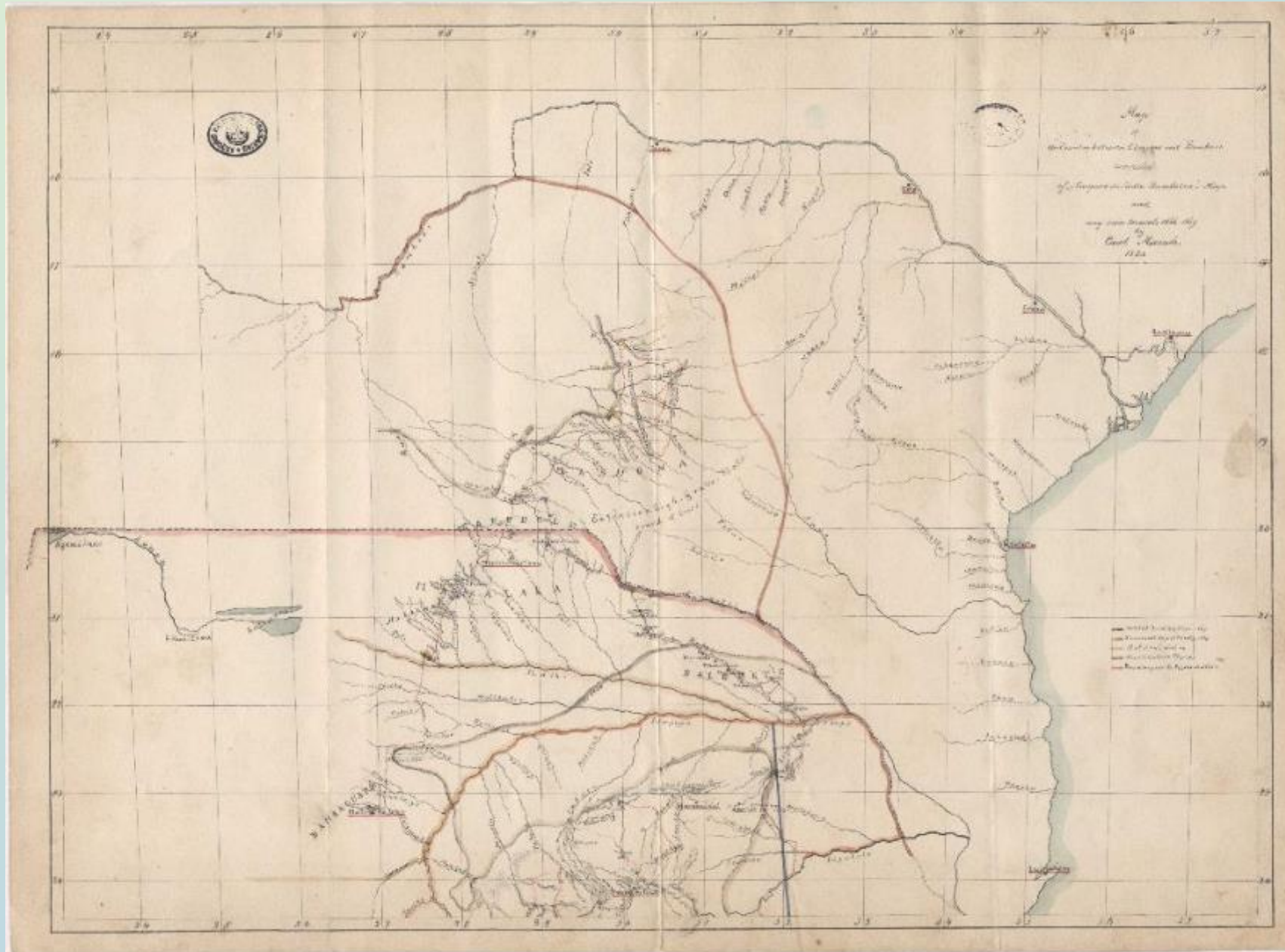
**PT/AHU/CARTM/064/01355**



Map of the Country between Limpopo and Zambesi compiled of Marquez de Sa da Bandeira's Map and my own travels 1866/69... / Carl Mauch.- Escala indeterminada.- Potchefstroom [Transvaal] : [s.n.], 1870.- 1 mapa : papel, color. , ms. ; 27,5 x 37,4 cm.

Moçambique / Zambézia / Limpopo / Expedições / Mapa de itinerários / 1870.

PT/AHU/CARTM/064/01356

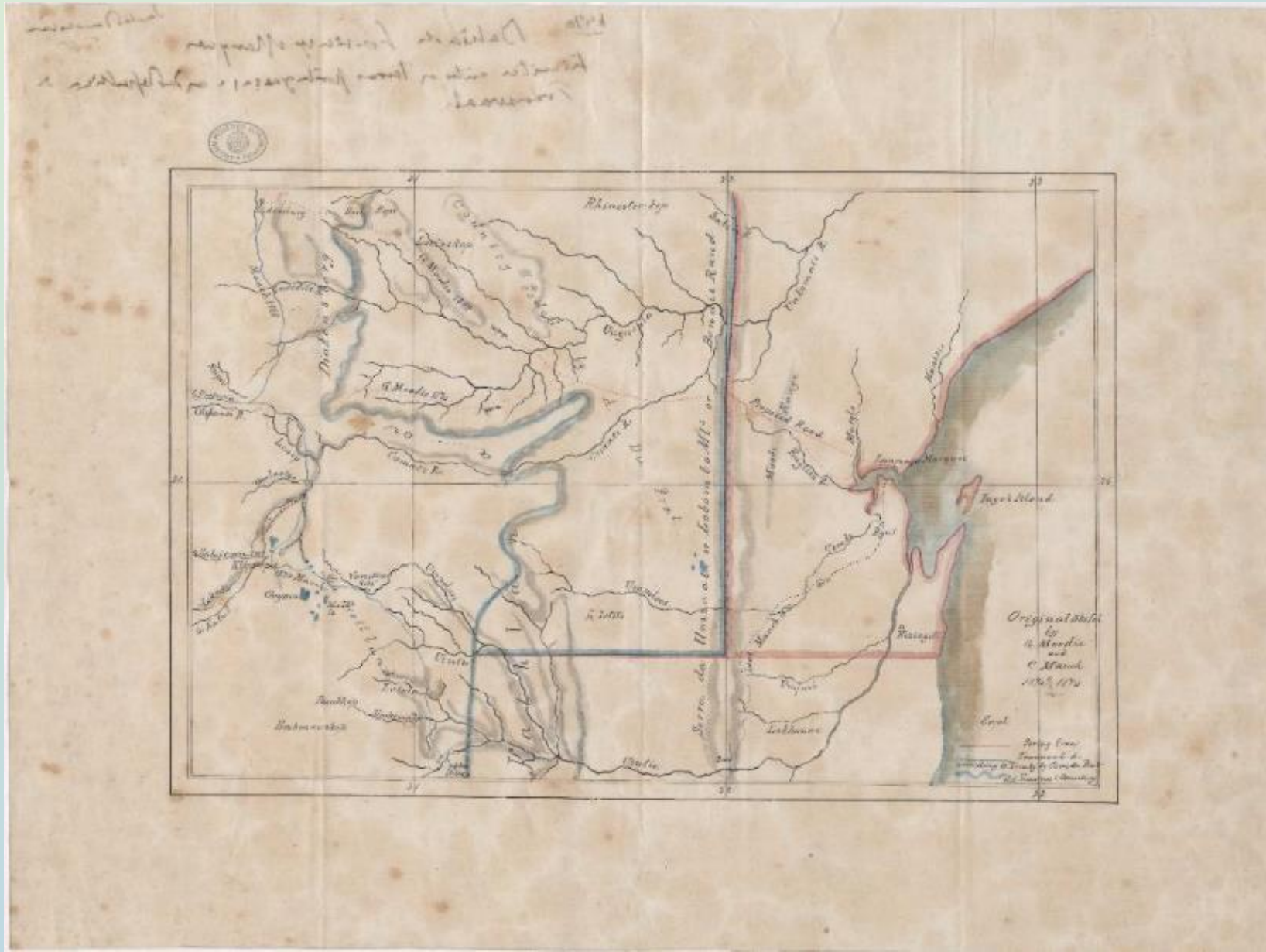


[Baía de Lourenço Marques, limites entre as terras portuguesas e as do Transvaal] / G. Moodie e C. Mauch.- Escala indeterminada.- [Transvaal] : [s.n.], 1870.- 1 mapa : papel empastado em tecido, color. , ms. ; 27,6 x 37,3 cm.

Anexo a AHU-SEMU-DGU-Sá da Bandeira, cx. 2, 2293-2G-12.

Moçambique / Lourenço Marques (baía) / Transvaal / Demarcação de fronteiras / Mapa político / 1870.

PT/AHU/CARTM/064/01357



Projecto d'um PAIOL em Inhambane [Direcção das Obras Públicas de Moçambique] / Moraes Pinto [desenhador].- 3 escalas : de 1 / 100 (alçados e plantas) e de 1 / 50 (corte).-


Inhambane : [s.n.], 1877, Dez. 29.- 1 planta : papel empastado em tecido, color. , ms. ; 28,7 x 90 cm.

Moçambique / Inhambane / Edifícios / Paio / Planta de projeto / 1877.

PT/AHU/CARTM/064/01358

### Projecto d'um PAIOL em Inhambane

Escala 1/100



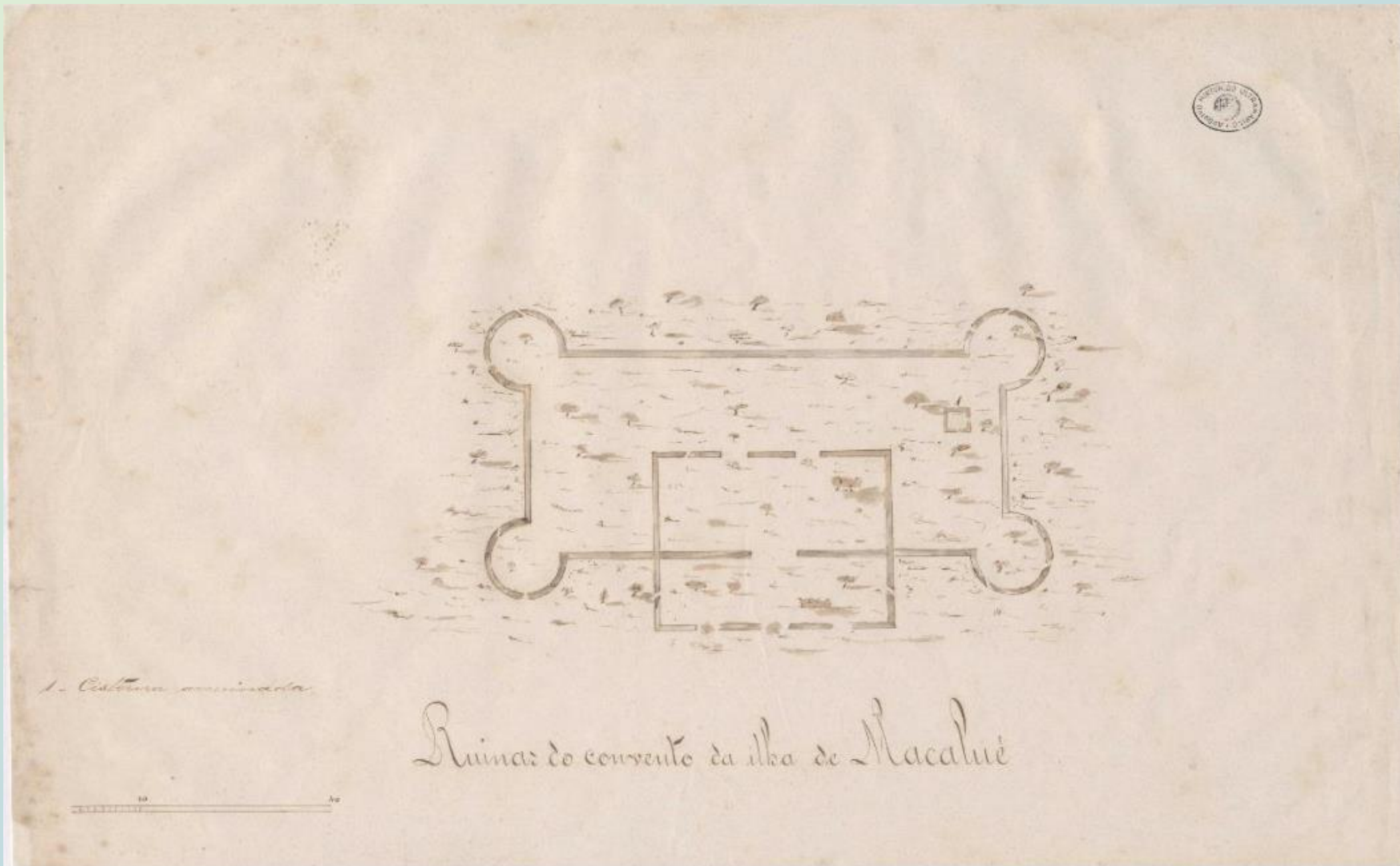
Inhambane 29 de dezembro de 1877  
em offício de engenheiro Carlos Moreira  
a Moraes Pinto



Mucimba / [oficial José Vicente da Gama].- Escala indeterminada.- [Moçambique] : [s.n.], [ca. 1877].- 1 mapa : papel, color. , ms. ; 21,4 x 34,9 cm.

Moçambique / Mucimba / Mapa hidrográfico / [ca. 1877].

PT/AHU/CARTM/064/01361



PROJECTO PARA A REEDIFICAÇÃO DA IGREJA DA SÉ EM MOÇAMBIQUE [Direcção das Obras Públicas de Moçambique] / Isaiás Newton [desenhador].- Escala de 1 : 100.- [Moçambique]  
: [s.n.], 1878.- 1 planta : papel empastado em tecido, p&b. , ms. ; 46,9 x 74 cm.

Moçambique / Edifícios / Sé / Planta de projeto / 1878.

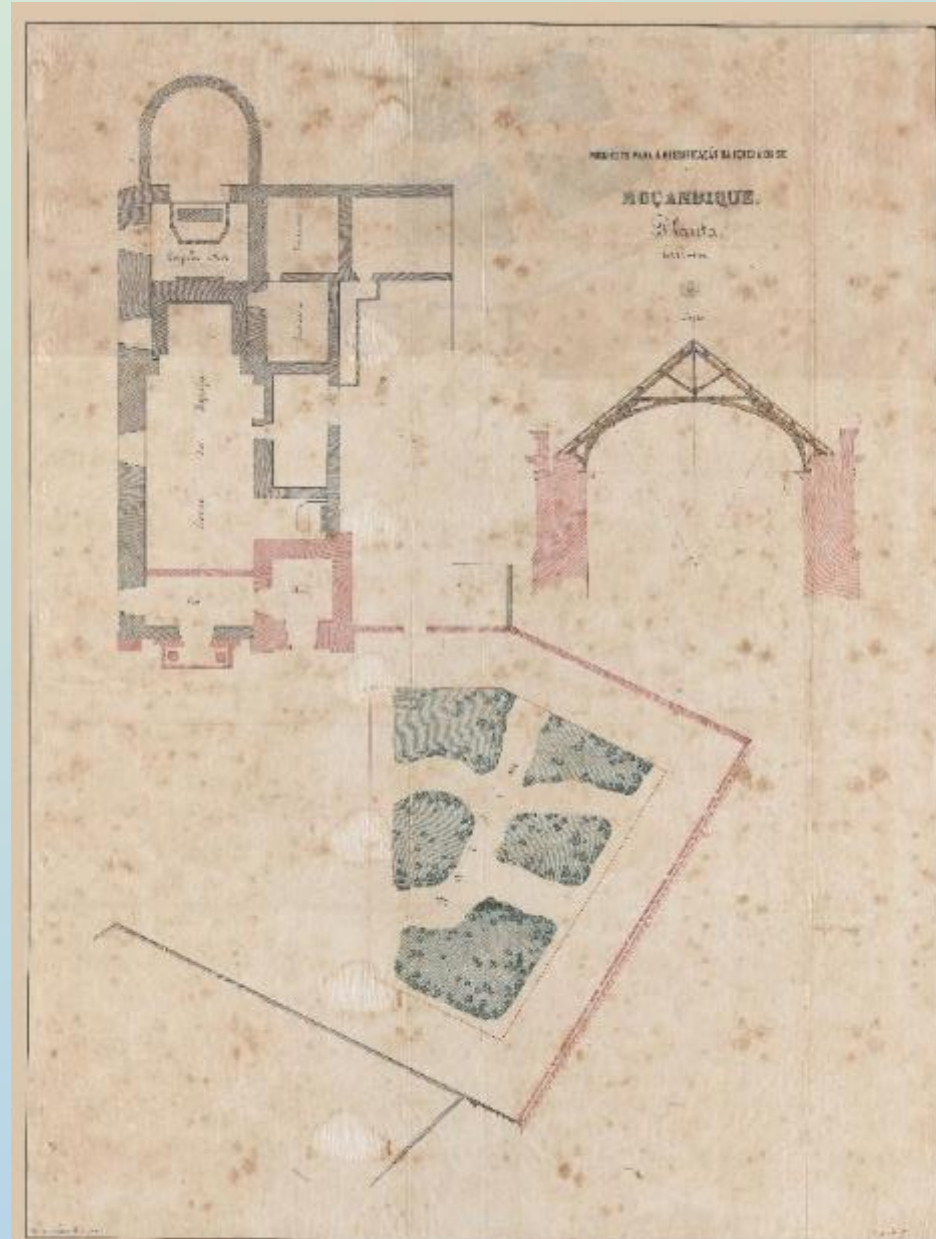
PT/AHU/CARTM/064/01364



PROJECTO PARA A REEDIFICAÇÃO DA IGREJA DA SÉ EM MOÇAMBIQUE [Direcção das Obras Públicas de Moçambique] / Isaías Newton [desenhador].- Escala de 1 : 100.- [Moçambique]  
: [s.n.], 1879.- 1 planta : papel empastado em tecido, color. , ms. ; 99,3 x 74 cm.

Moçambique / Edifícios / Sé / Planta de projeto / 1878.

**PT/AHU/CARTM/064/01365**








Projecto de um PAIOL e caza da guarda na Villa do Ibo [Direcção das Obras Públicas de Moçambique] / Moraes Pinto [desenhador] ; João Maria Pereira.- Escala de 1 : 100.- Ibo : [s.n.], 1879, Jan. 30.- 1 planta : papel empastado em tecido, color. , ms. ; 29,3 x 95 cm.

Moçambique / Ibo (vila) / **Edifícios** / Paiol / Casa da guarda / Planta de projeto / 1879.

**PT/AHU/CARTM/064/01366**

IMAGEM AINDA NÃO DISPONÍVEL



QUARTEL DE INHAMBANE [Direcção das Obras Públicas de Moçambique] / Moraes Pinto [desenhador].- Escala de 1 / 200.- [Moçambique] : [s.n.], 1880, Junho 7.- 1 planta : papel empastado em tecido, color. , ms. ; 65,4 x 54,5 cm.

Moçambique / Inhambane / Edifícios / Quartel / Planta militar / Planta de projeto / 1880.

**PT/AHU/CARTM/064/01367**


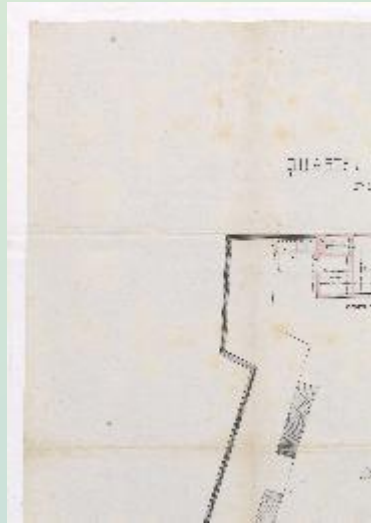

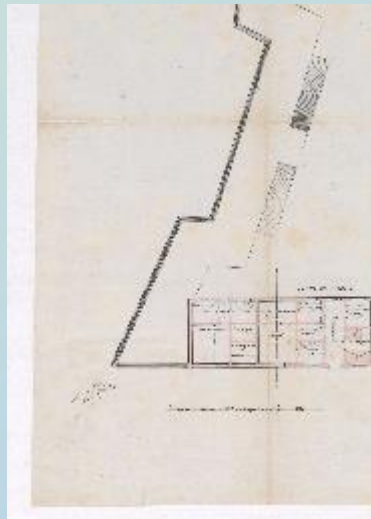


IMAGEM AINDA NÃO DISPONÍVEL

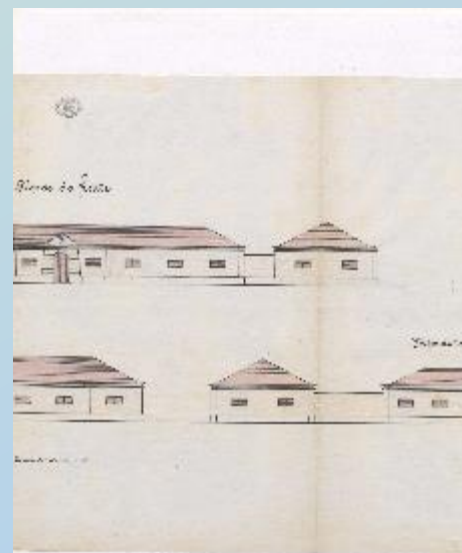

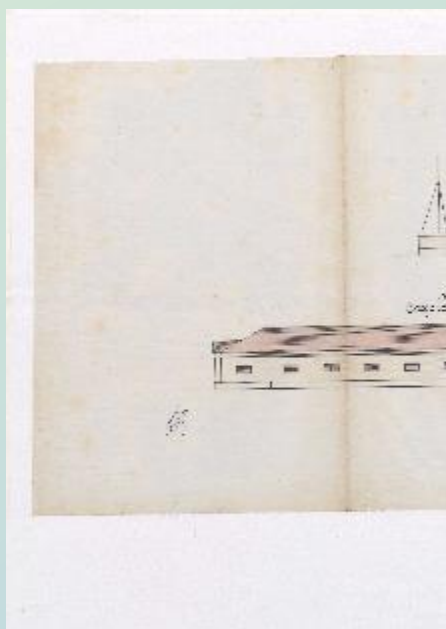


[Quartel de Inhambane – Direcção das Obras Públicas de Moçambique] / Moraes Pinto [desenhador].- Escala indeterminada.- [Moçambique] : [s.n.], [ca. 1880].- 1 planta : papel empastado em tecido, color. , ms. ; 30,4 x 91,8 cm.

Moçambique / Inhambane / Edifícios / Quartel / Planta militar / Planta de projeto / [ca. 1880].

**PT/AHU/CARTM/064/01368**

IMAGEM AINDA NÃO DISPONÍVEL


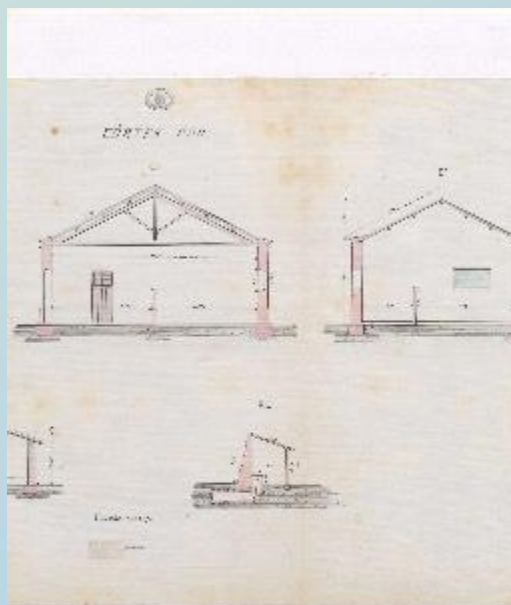
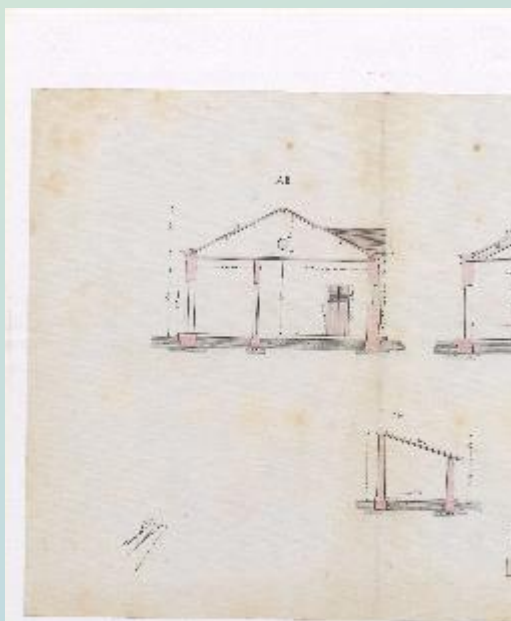


[Quartel de Inhambane – Direcção das Obras Públicas de Moçambique] / Moraes Pinto [desenhador].- Escala de 0,01 : 1,0 m.- [Moçambique] : [s.n.], [ca. 1880].- 1 planta : papel empastado em tecido, color. , ms. ; 30,8 x 65 cm.

Moçambique / Inhambane / Edifícios / Quartel / Planta militar / Planta de projeto / [ca. 1880].

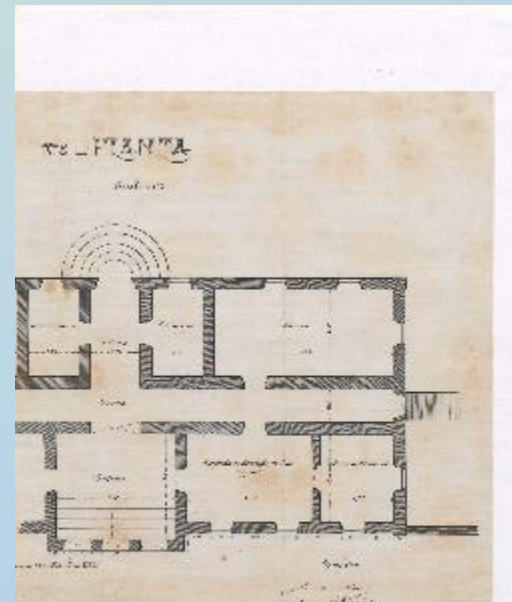

**PT/AHU/CARTM/064/01369**

IMAGEM AINDA NÃO DISPONÍVEL



[Projecto da casa para a Secretaria do Governo e Delegação da Junta da Fazenda em Quelimane] / Nº.2 – PLANTA / M.[oraes] Pinto [desenhador].- Escala de 1 : 100.- [Moçambique] : [s.n.], 1880, Abril 21.- 1 planta : papel empastado em tecido, p&b. , ms. ; 30,4 x 42,7 cm.  
Moçambique / Quelimane / Edifícios públicos / Governo / Fazenda / Planta de projeto / 1880.  
**PT/AHU/CARTM/064/01370**

IMAGEM AINDA NÃO DISPONÍVEL



Planta geral da Vila do Porto Luiz no Parapato / David Vicent (levantou em 1880, Nov.) ; Anacleto Telles de Menezes (copiou em 1881, Jan.)- Escala de 1 = 2:000.- Parapato : [s.n.] - 1880, Nov.- 1 planta : papel empastado em tecido, color. , ms. ; 65,8 x 43,2 cm.

Anexo a PT-AHU-SEMU-DGU-RFAZ-Moçambique, cx., 1348-1L, doc. de 1881, Janeiro, 29.

Moçambique / Parapato / Porto Luiz (vila) / Planta urbana / 1880.

**PT/AHU/CARTM/064/01371**

## IMAGEM AINDA NÃO DISPONÍVEL



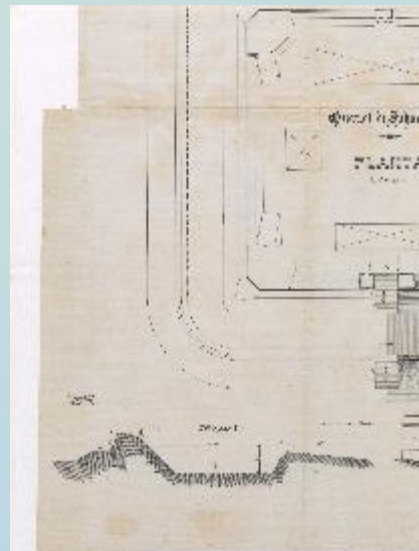



Quartel de Inharrime [Direcção das Obras Públicas de Moçambique] / Moraes Pinto [desenhador].- 2 escalas : de 0,004 : 1 m (planta) e 1 : 100 (cortes).- [Moçambique] : [s.n.], [ca. 1880].- 1 planta : papel empastado em tecido, p&b. , ms. ; 52,5 x 50 cm.

Moçambique / Inharrime / Edifícios / Quartel / Planta militar / Planta de projeto / [ca. 1880].

**PT/AHU/CARTM/064/01373**

## IMAGEM AINDA NÃO DISPONÍVEL



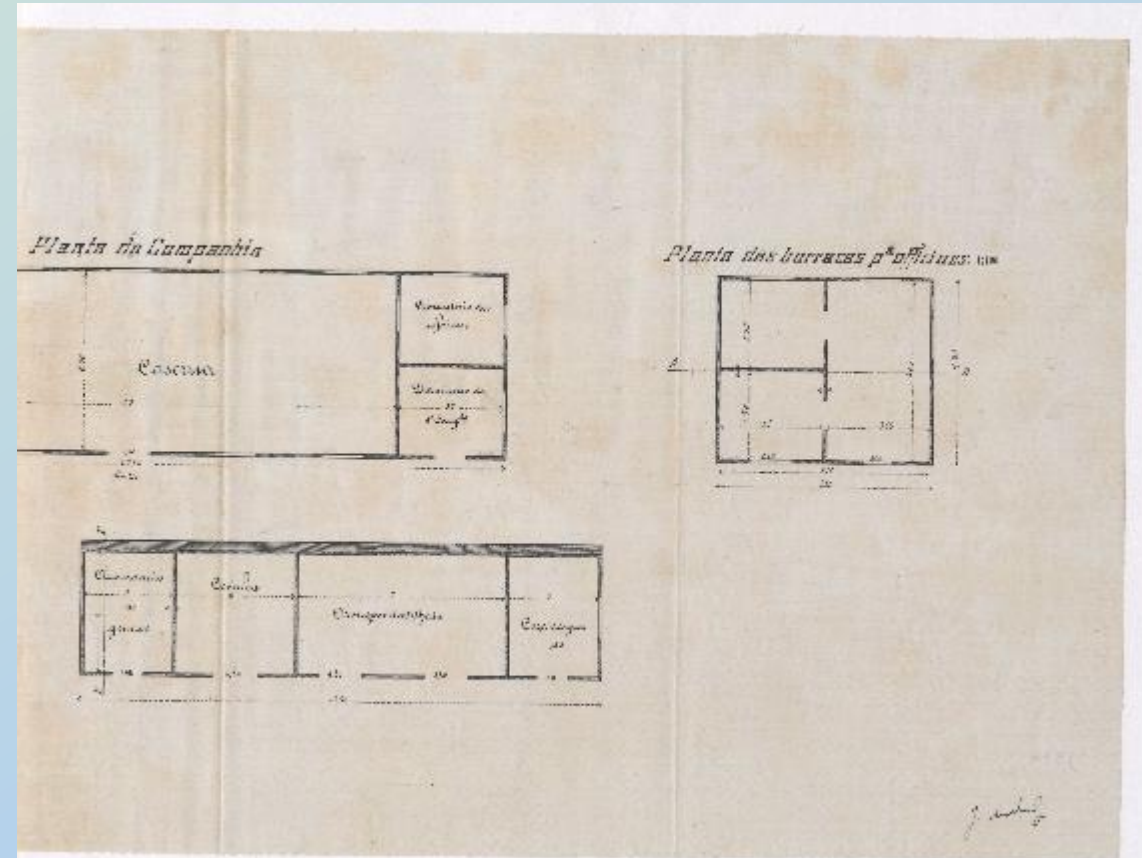
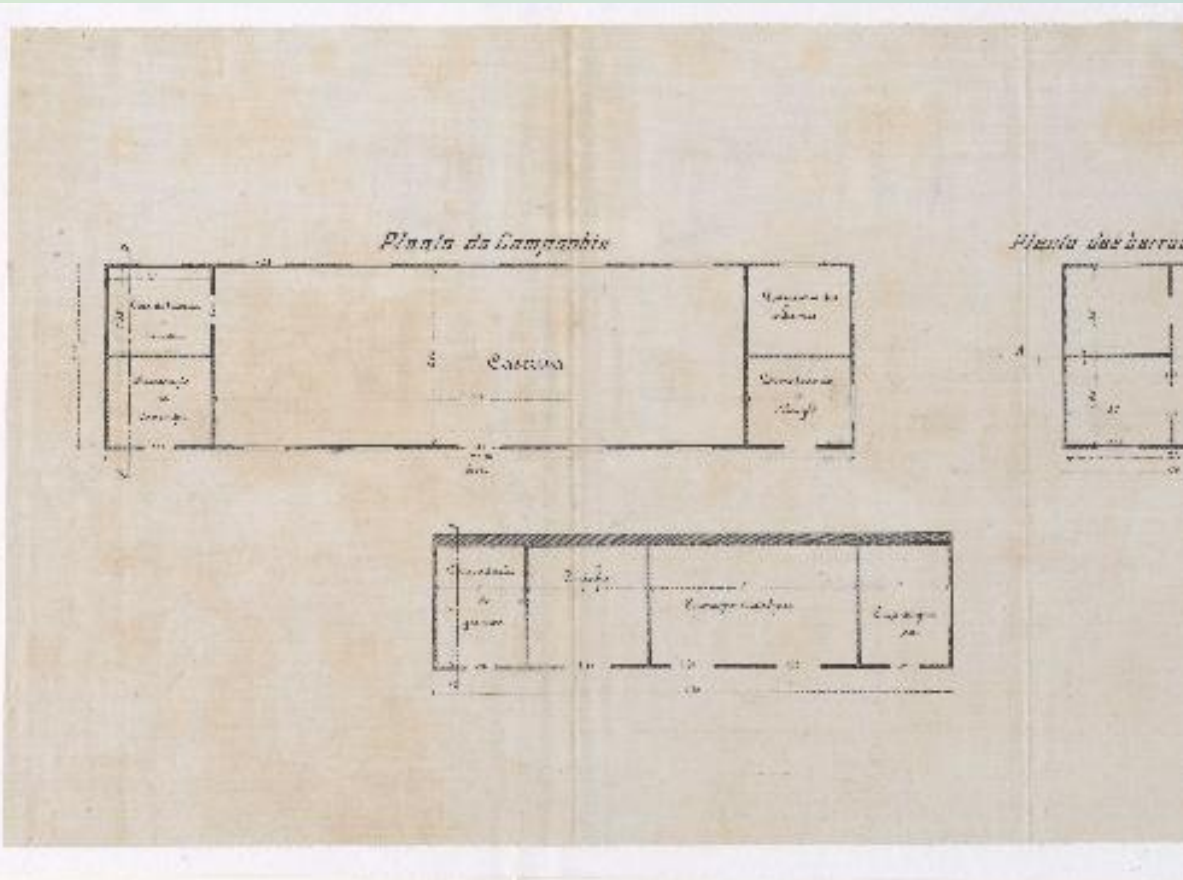


[Quartel de Inharrime – Direcção das Obras Públicas de Moçambique].- Escala de 1 / 100.- [Moçambique] : [s.n.], [ca. 1880].- 1 planta : papel empastado em tecido, p&b. , ms. ; 27,4 x 49,5 cm.

Moçambique / Inharrime / Edifícios / Quartel / Planta militar / Planta de projeto / [ca. 1880].

PT/AHU/CARTM/064/01374

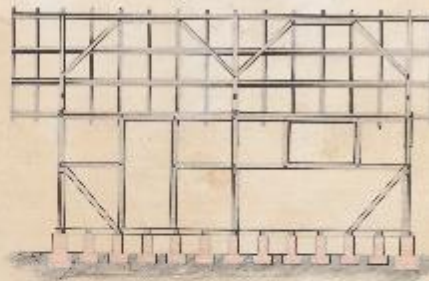
IMAGEM AINDA NÃO DISPONÍVEL



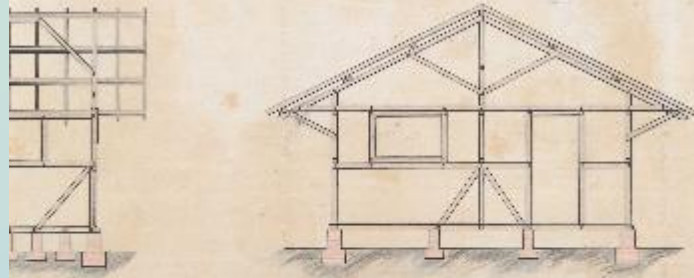
[Quartel de Inharrime – Direcção das Obras Públicas de Moçambique].- Escala de 1 : 50.- [Moçambique] : [s.n.], [ca. 1880].- 1 planta : papel empastado em tecido, p&b. , ms. ; 31 x 62,3 cm.  
Moçambique / Inharrime / Edifícios / Quartel / Planta militar / Planta de projeto / [ca. 1880].  
PT/AHU/CARTM/064/01375

IMAGEM AINDA NÃO DISPONÍVEL

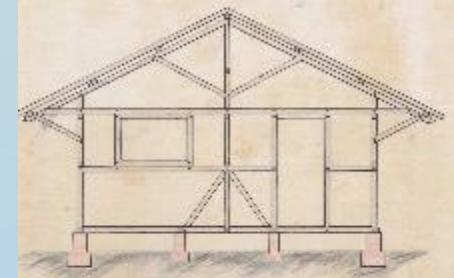
*Corte por AA. Esc. 1/50*



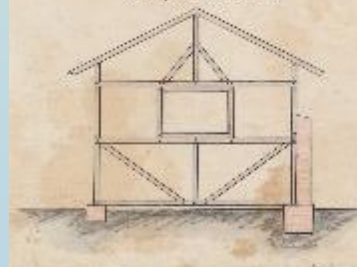
*Corte por CC. Esc. 1/50*



*Corte por CC. Esc. 1/50*

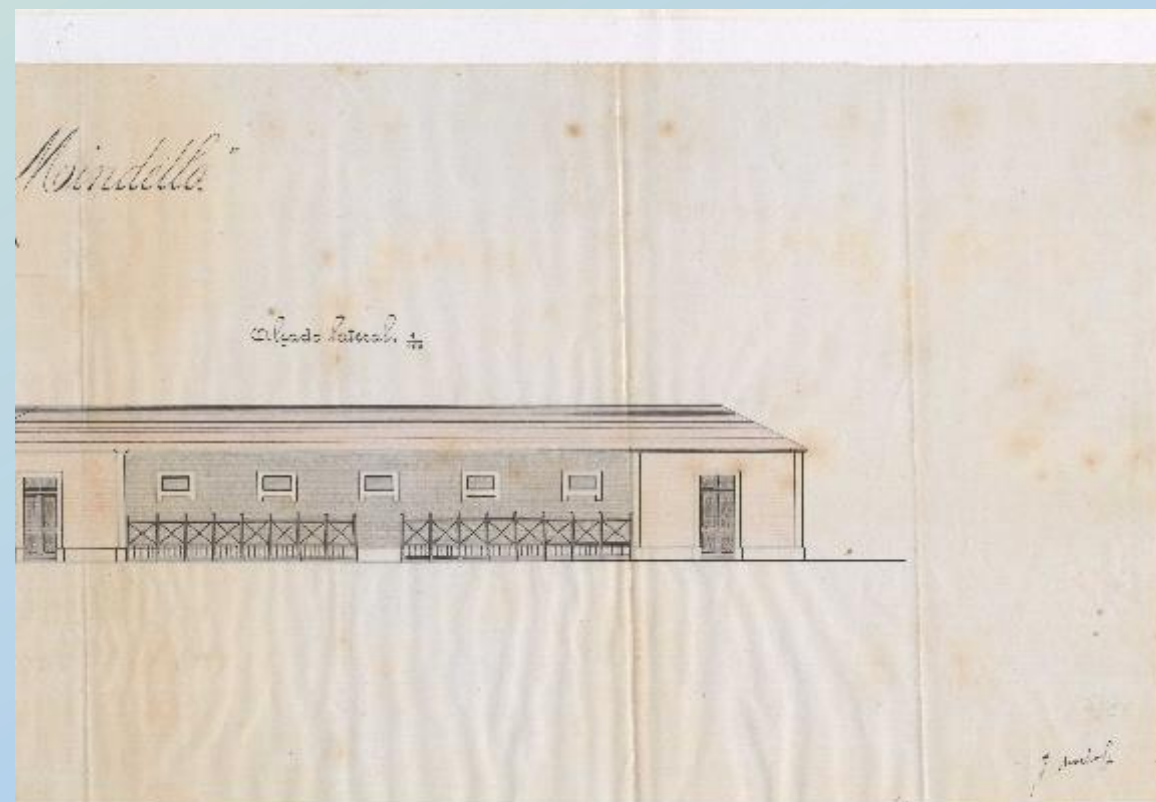


*Corte por EE. Esc. 1/50*



Quartel de "Nova Mindello" Inhaca, Lourenço Marques [Direcção das Obras Públicas de Moçambique] / Moraes Pinto [desenhador].- Escala de 1 / 100 do alçado lateral.- [Moçambique] : [s.n.], [ca. 1880].- 1 planta : papel empastado em tecido, color. , ms. ; 26,6 x 76,6 cm.  
Moçambique / Lourenço Marques / Inhaca / Edifícios / Quartel / Nova Mindelo / Planta militar / Planta de projeto / [ca. 1880].  
**PT/AHU/CARTM/064/01376**

IMAGEM AINDA NÃO DISPONÍVEL



Planta [do quartel de “Nova Mindello” – Direcção das Obras Públicas de Moçambique] / Moraes Pinto [desenhador].- Escala de 1 / 100.- [Moçambique] : [s.n.], [ca. 1880].- 1 planta : papel empastado em tecido, color. , ms. ; 47,6 x 32,7 cm.

Moçambique / Lourenço Marques / Inhaca / Edifícios / Quartel / Nova Mindelo / Planta militar / Planta de projeto / [ca. 1880].

**PT/AHU/CARTM/064/01377**

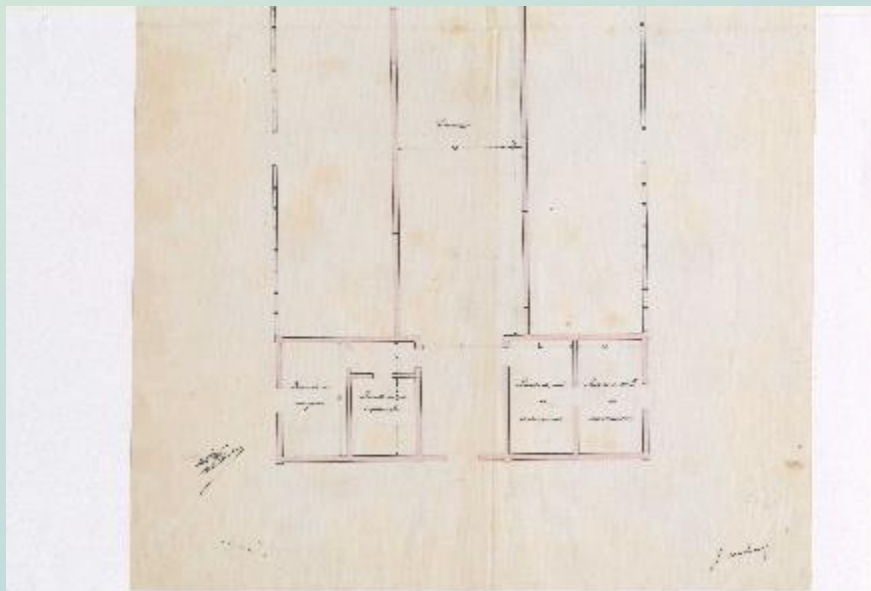
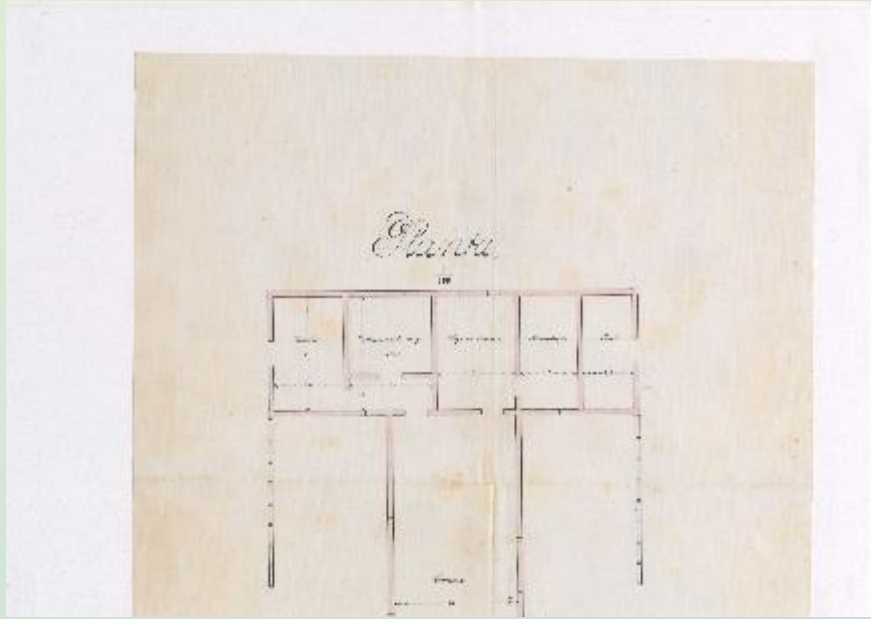


IMAGEM AINDA NÃO DISPONÍVEL



Residência do governo e delegação da fazenda.- Escala de 0,01 m por 1 m, da planta.- [Moçambique] : [s.n.], [ca. 1881].- 1 planta : papel empastado em tecido, color. , ms. ; 39,8 x 54,5 cm.

Anexo a PT-AHU-SEMU-DGU-ROP-Moçambique, cx., 1401-1L, doc. de 1881, Janeiro, 9.

Moçambique / Angoche (distrito) / Parapato / Edifícios / Governo / Fazenda / Planta de projeto / [ca. 1881].

**PT/AHU/CARTM/064/01379**

## IMAGEM AINDA NÃO DISPONÍVEL




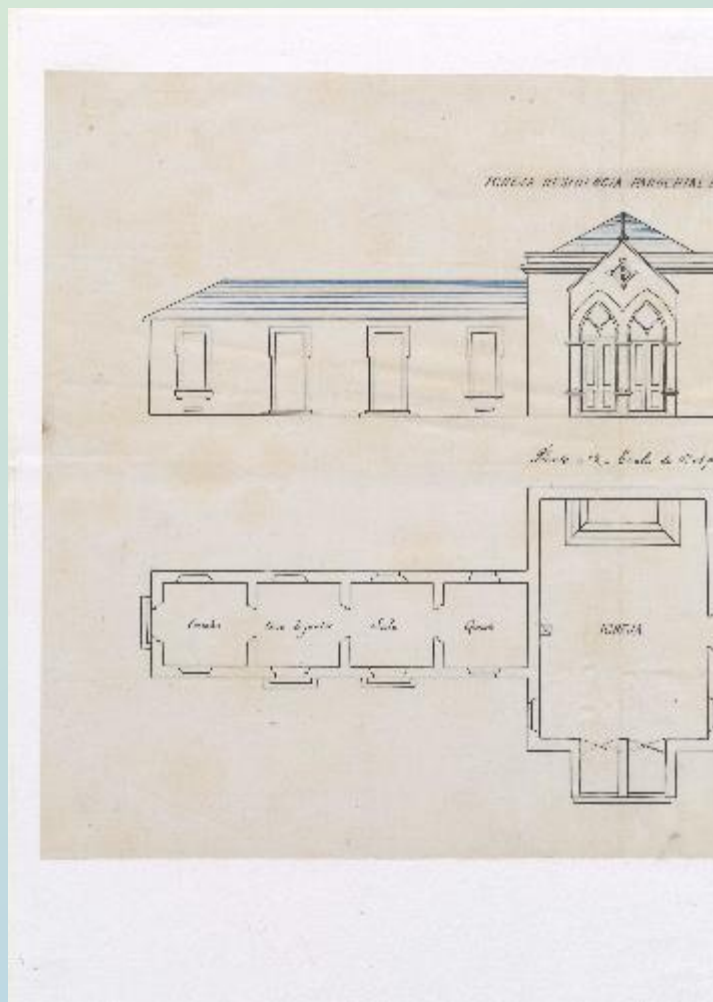
IGREJA RESIDENCIA PAROCHIAL E ESCOLA.- Escala de 0,01 m por 1 m, da planta.- [Moçambique] : [s.n.], [ca. 1881].- 1 planta : papel empastado em tecido, color. , ms. ; 33,1 x 50,4 cm.

Anexo a PT-AHU-SEMU-DGU-ROP-Moçambique, cx., 1401-1L, doc. de 1881, Janeiro, 9.

Moçambique / Angoche (distrito) / Parapato / Edifícios / Igreja / Paróquia / Escola / Planta de projeto / [ca. 1881].

**PT/AHU/CARTM/064/01380**

## IMAGEM AINDA NÃO DISPONÍVEL



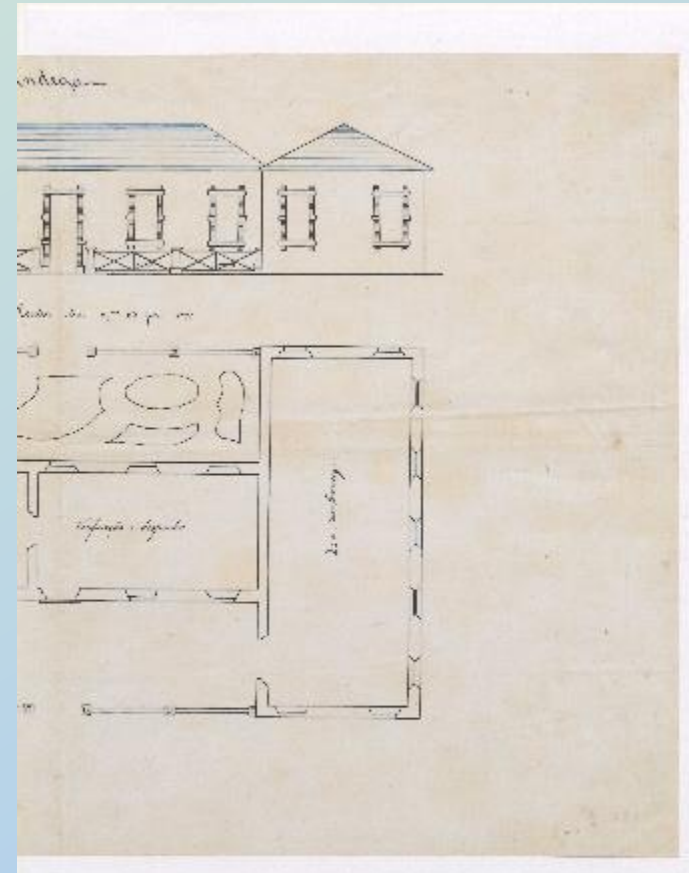
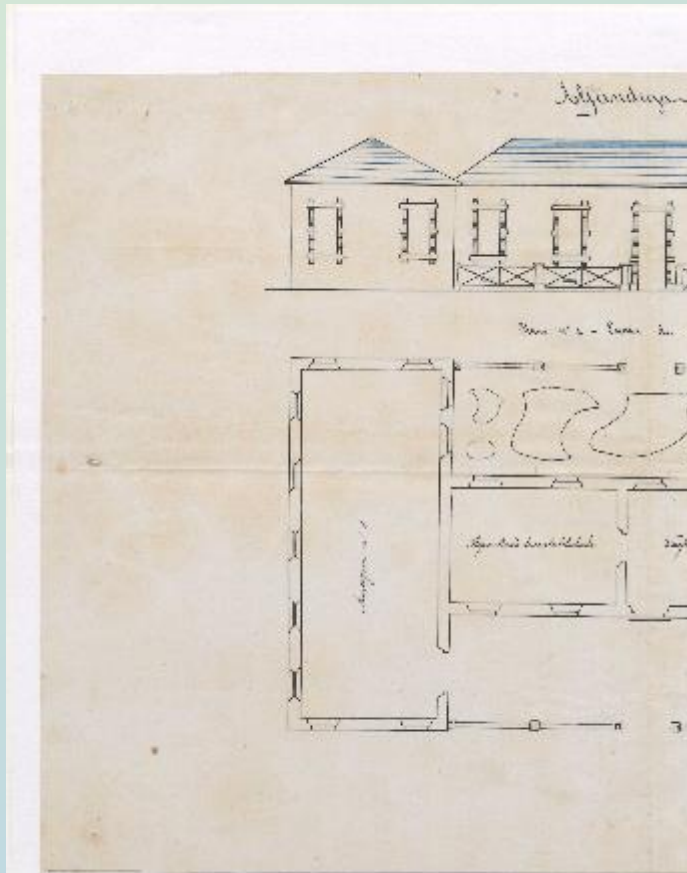
Alfandega.- Escala de 001 m por 1 m, da planta.- [Moçambique] : [s.n.], [ca. 1881].- 1 planta : papel empastado em tecido, color. , ms. ; 34,4 x 52,7 cm.

Anexo a PT-AHU-SEMU-DGU-ROP-Moçambique, cx., 1401-1L, doc. de 1881, Janeiro, 9.

Moçambique / Angoche (distrito) / Parapato / Edifícios / Alfândega / Planta de projeto / [ca. 1881].

**PT/AHU/CARTM/064/01381**

## IMAGEM AINDA NÃO DISPONÍVEL



Paiol e caza para guarda.- Escala de 0,01 m por 1 m, da planta.- [Moçambique] : [s.n.], [ca. 1881].- 1 planta : papel empastado em tecido, color. , ms. ; 45,7 x 39,4 cm.

Anexo a PT-AHU-SEMU-DGU-ROP-Moçambique, cx., 1401-1L, doc. de 1881, Janeiro, 9.

Moçambique / Angoche (distrito) / Parapato / Edifícios / Paiol / Casa / Planta de projeto / [ca. 1881].

**PT/AHU/CARTM/064/01382**

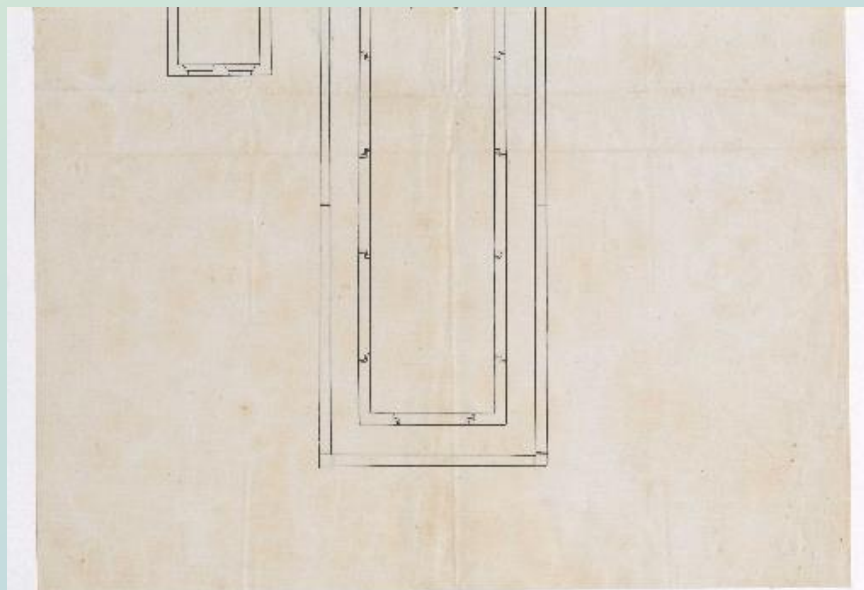
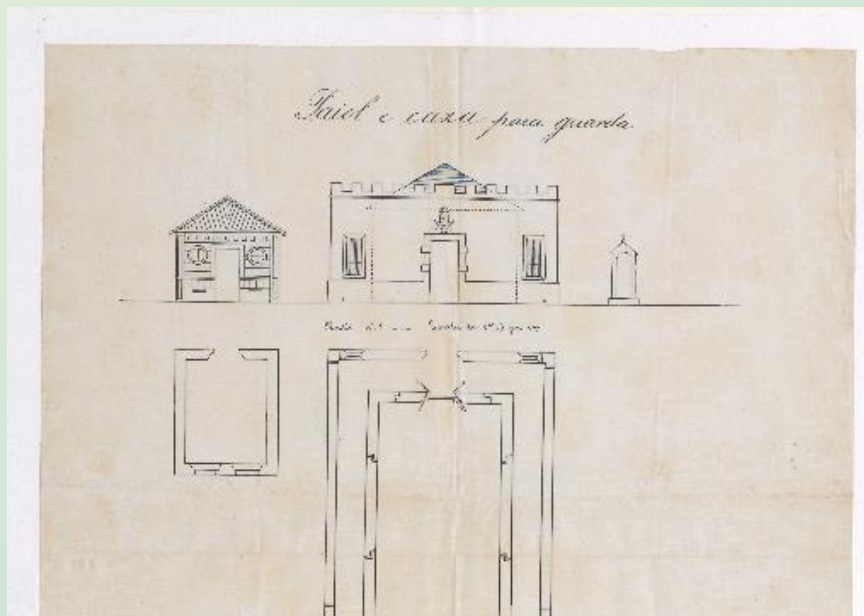


IMAGEM AINDA NÃO DISPONÍVEL



Planta [do muro marginal de Quelimane – Obras Públicas de Moçambique] / alferes J. de Moraes Pinto [desenhador].- Escala de 1 m = 0,0004 ou 1 / 2.500.- [Moçambique] : [s.n.], [ca. 1883].- 1 planta : papel empastado em tecido, color. , ms. ; 33,2 x 75,7 cm.

Moçambique / Quelimane / Muro marginal / Planta de projeto / [ca. 1883].

**PT/AHU/CARTM/064/01383**

IMAGEM AINDA NÃO DISPONÍVEL






Alçado [do muro marginal de Quelimane – Obras Públicas de Moçambique].- Escala de 0,004 (alturas) e 0,0004 (comprimentos).- [Moçambique] : [s.n.], [ca. 1883].- 1 planta : papel empastado em tecido, color. , ms. ; 33,1 x 75,7 cm.

Moçambique / Quelimane / Muro marginal / Planta de projeto / [ca. 1883].

**PT/AHU/CARTM/064/01384**

IMAGEM AINDA NÃO DISPONÍVEL




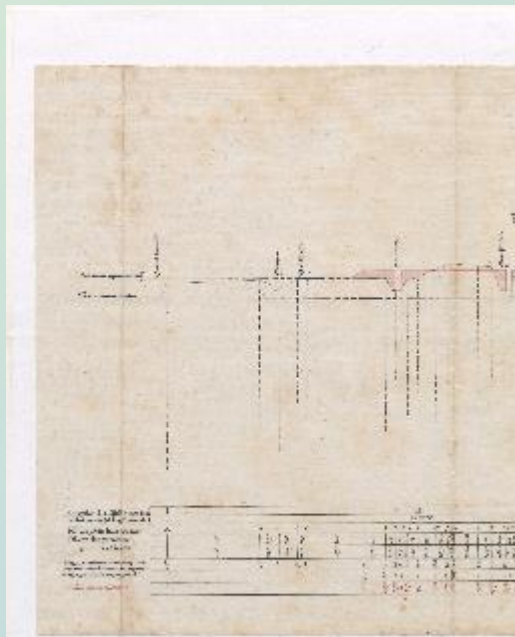


Perfil longitudinal, juncto á margem, segundo a linha Q B [muro marginal de Quelimane – Obras Públicas de Moçambique].- [Moçambique] : [s.n.], [ca. 1883].- 1 planta : papel empastado em tecido, color. , 33,3 x 85 cm.

Moçambique / Quelimane / Muro marginal / Planta de projeto / [ca. 1883].

**PT/AHU/CARTM/064/01385**

IMAGEM AINDA NÃO DISPONÍVEL



[Muro marginal de Quelimane – Obras Públicas de Moçambique].- Escala indeterminada.- [Moçambique] : [s.n.], [ca. 1883].- 1 planta : papel empastado em tecido, color. , ms. ; 112,5 x 35,3 cm.

Moçambique / Quelimane / Muro marginal / Planta de projeto / [ca. 1883].

**PT/AHU/CARTM/064/01386**

IMAGEM AINDA NÃO DISPONÍVEL

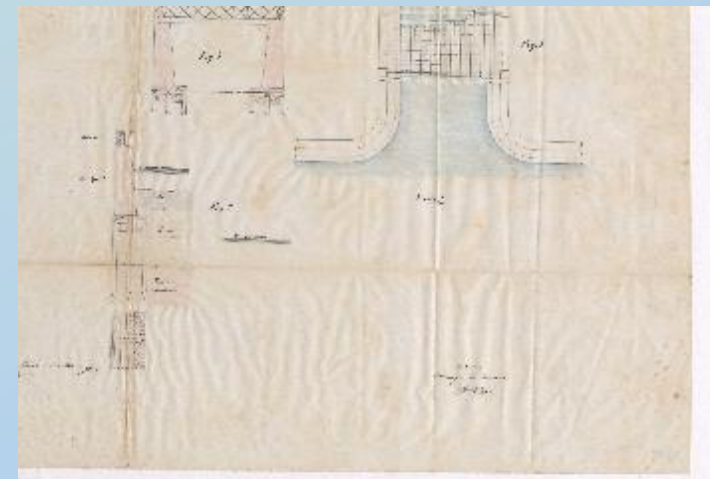

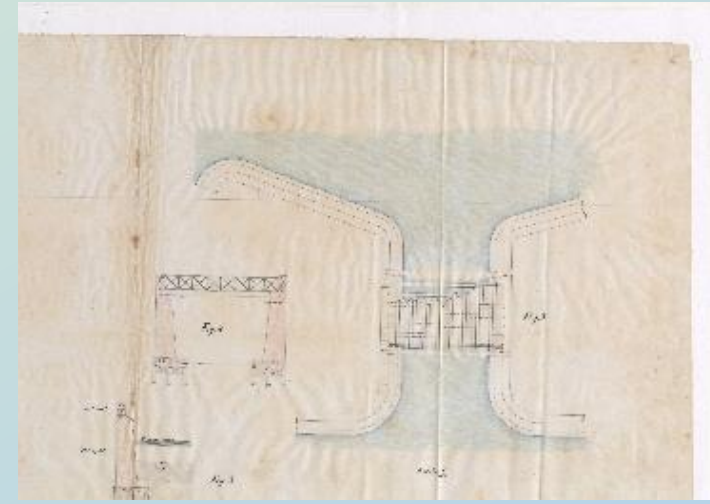



[Detalhes de construção do muro marginal de Quelimane – Obras Públicas de Moçambique] / alferes Domingos José Ferreira.- 3 escalas : de 1 / 100, gráfica de 1 / 20 e de 1 m.m. / 100 k. (representação das forças).- [Moçambique] : [s.n.], 1883, Nov. 3.- 1 planta : papel empastado em tecido, color. , ms. ; 41,8 x 58 cm.

Moçambique / Quelimane / Muro marginal / Planta de projeto / [ca. 1883].

**PT/AHU/CARTM/064/01387**


## IMAGEM AINDA NÃO DISPONÍVEL



PROJECTO D'UM HOSPITAL DESTINADO A VILLA DO IBO. / Isaiás Newton [desenhador].- Escala de 1 : 100.- [Moçambique] : [s.n.], [ca. 1888].- 1 planta : papel empastado em tecido, p&b. , ms. ; 78,5 x 74 cm.

Moçambique / Ibo (vila) / Edifícios públicos / Hospital / Planta de projeto / [ca. 1888].

PT/AHU/CARTM/064/01396



MAPPA DOS PRASOS DO DISTRICTO DO ZUMBO / delegado de saúde Dr. Manoel Augusto de Lacerda e governador do districto Luiz Ignacio.- Escala de 1 / 1.500.000.- Zumbo : [s.n.], 1890, Nov. 5.- 1 mapa : papel empastado em tecido, color. , ms. ; 64,5 x 54 cm.

Anexo a AHU-SEMU-DGU-RFAZ-MOÇAMBIQUE, cx., 1358-1L, doc. de 1890, Novembro, 5.

Moçambique / Zumbo (distrito) / Prazos / Mapa geral / 1890.

PT/AHU/CARTM/064/01401

## IMAGEM AINDA NÃO DISPONÍVEL



[Expedição a M'Psene].- Escala indeterminada.- [Moçambique] : [s.n.], [ca. 1890].- 1 mapa : papel empastado em tecido, color. , ms. ; 16,9 x 25,8 cm.

Anexo a AHU-SEMU-DGU-RFAZ-MOÇAMBIQUE, cx., 1358-1L, doc. de 1890, Maio, 11.

Moçambique / M'Psene / Expedições / Mapa de itinerários / [ca. 1890].

PT/AHU/CARTM/064/01402





COMBATE DE MUJENGA em 19 e 20 d'Outubro de 1896.- Escala indeterminada.- Lisboa : [s.n.], 1925 , Dez. 16.- 1 planta : papel, color. , ms. ; 35 x 23 cm. [mancha].

Moçambique / Mujenga / Operações militares / Planta militar / 1925.

**PT/AHU/CARTM/064/01405**

Bivaque na Naguema / major Guilherme Augusto d'Oliveira.- Escala de 1 : 100.- Lisboa : [s.n.], 1925, Dez. 16.- 1 planta : papel, sépia. , ms. ; 21,8 x 23,7 cm [mancha].

Moçambique / Naguema / Bivaque / Operações militares / Planta militar / 1925.

**PT/AHU/CARTM/064/01406**

Croquis do teatro d'operações / major Guilherme Augusto d'Oliveira.- Escala de 1 : 25 : 000.- Lisboa : [s.n.], 1925, Dez. 16.- 1 planta: papel, sépia, ms. ; 46,7 x 40,3 cm [mancha].

Moçambique / Operações militares / Planta militar / 1925.

**PT/AHU/CARTM/064/01407**

Croquis de bivaque no Ibrahimo / major Guilherme Augusto d'Oliveira.- Escala de 1 : 2500.- Lisboa : [s.n.], 1925, Dez. 16.- 1 planta : papel, sépia, ms. ; 43,4 x 24,5 cm [mancha].

Moçambique / Ibrahimo / Bivaque / Operações militares / Planta militar / 1925.

**PT/AHU/CARTM/064/01408**

Posto do Muecato comando militar do Itaculo / major Guilherme Augusto d'Oliveira.- Escala de 1 : 2500.- Lisboa : [s.n.], 1925, Dez. 16.- 1 planta : papel, sépia, ms. ; 18 x 21,6 cm [mancha].



Moçambique / Muecato (posto) / Itaculo / Operações militares / Planta militar / 1925.

**PT/AHU/CARTM/064/01409**

[Fortificação] / major Guilherme Augusto d'Oliveira.- Escala de 1 / 200.- Lisboa : [s.n.], 1925, Dez. 16.- 1 planta : papel, sépia, ms. ; 18,9 x 39,2 cm [mancha].

Moçambique / Fortificações / Operações militares / Planta militar / 1925.

**PT/AHU/CARTM/064/01410**



REGIÃO entre o canal do Parapáto e a baía de Mómo / engenheiro G. Paes d'Almeida.- Escala de 1 / 576.000 = 65 Kil.- Lourenço Marques : [s.n.], 1900, Agosto 29.- 1 mapa : papel empastado em tecido, color. , ms. ; 45,1 x 36,5 cm.

Anexo a AHU-SEMU-DGU-RFAZ-MOÇAMBIQUE-Companhia do Niassa 1900, cx., s/nº-1L, doc. de 1900, Setembro, 10.

Moçambique / Parapato (canal) / Moma (baía) / Mapa de costas e fundos marinhos / 1900.

**PT/AHU/CARTM/064/01411**



IMAGEM AINDA NÃO DISPONÍVEL



[Balisagens relativas ao porto de Bartolomeu Dias].- Escala de 1 : 50.- [Moçambique] : [s.n.], [ca. 1902].- 1 planta : papel empastado em tecido, color. , ms. ; 38 x 39,5 cm.  
Anexo a AHU-SEMU-DGU-RFAZ-MOÇAMBIQUE, Correspondência 1900-1904, cx. s/nº-1L, doc. de 1902, Janeiro, 13.  
Moçambique / Manica e Sofala / Bartolomeu Dias (porto) / Macovane / Muingas (ilha) / Balisagens / [ca. 1902].  
**PT/AHU/CARTM/064/01412**


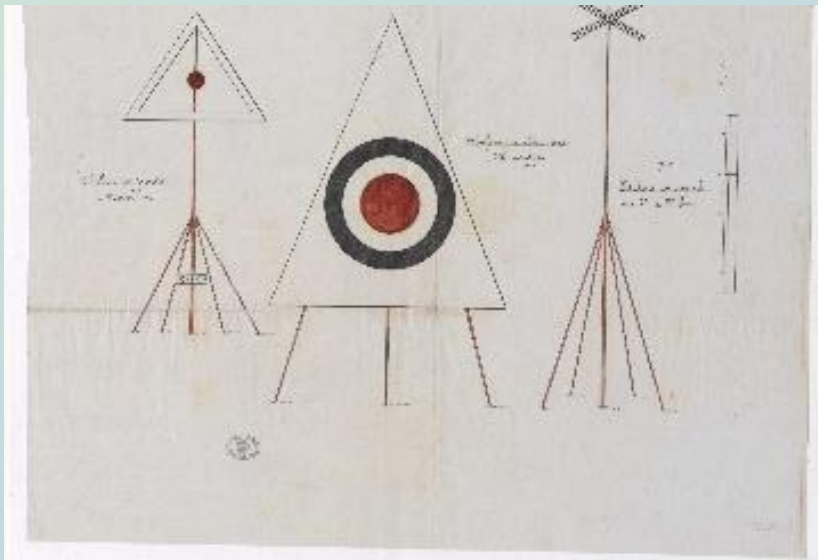


IMAGEM AINDA NÃO DISPONÍVEL

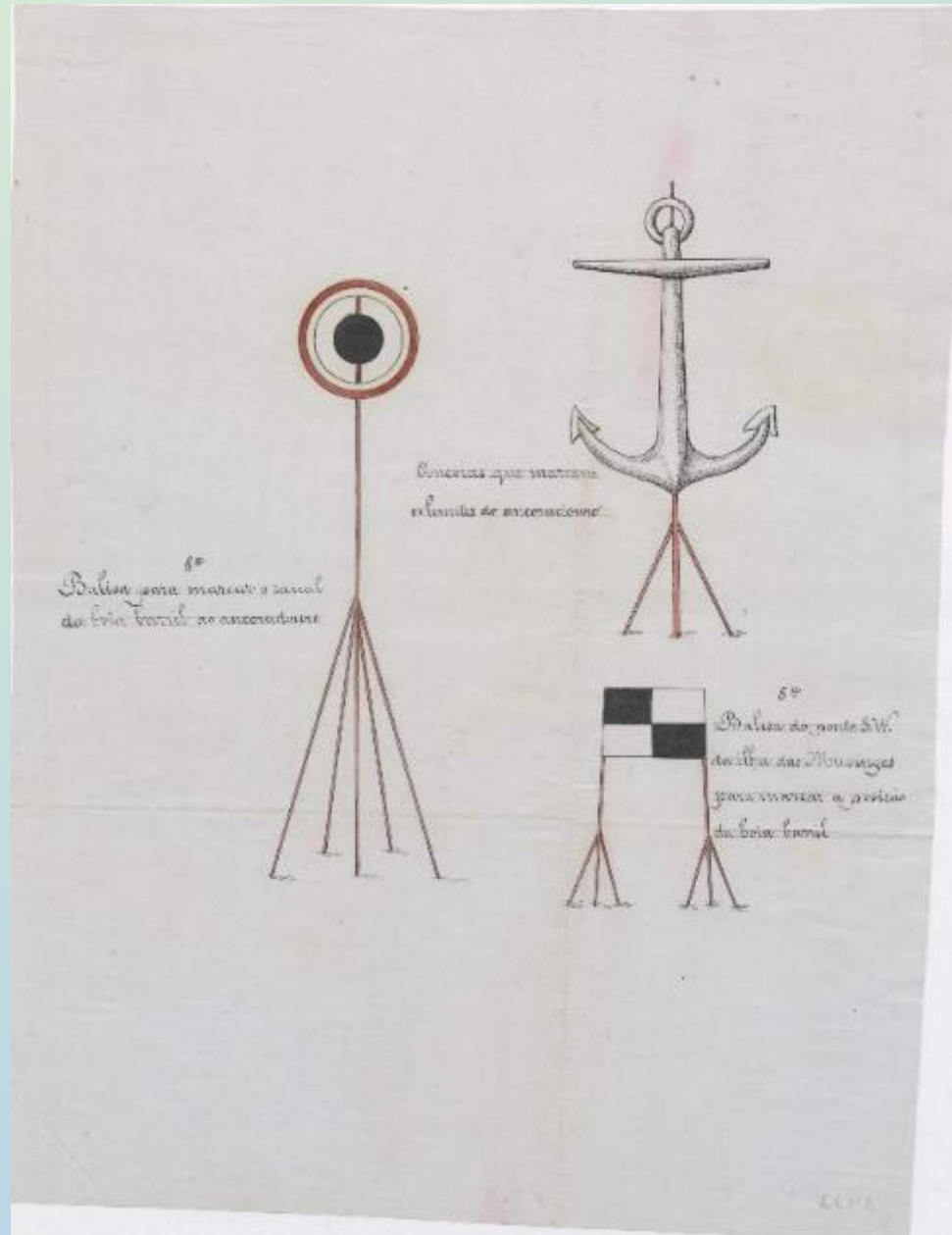


[Balisagens relativas ao porto de Bartolomeu Dias].- Escala de [1 : 50].- [Moçambique] : [s.n.], [ca. 1902].- 1 planta : papel empastado em tecido, color. , ms. ; 37 x 28 cm.

Anexo a AHU-SEMU-DGU-RFAZ-MOÇAMBIQUE, Correspondência 1900-1904, cx. s/nº-1L, doc. de 1902, Janeiro, 13.

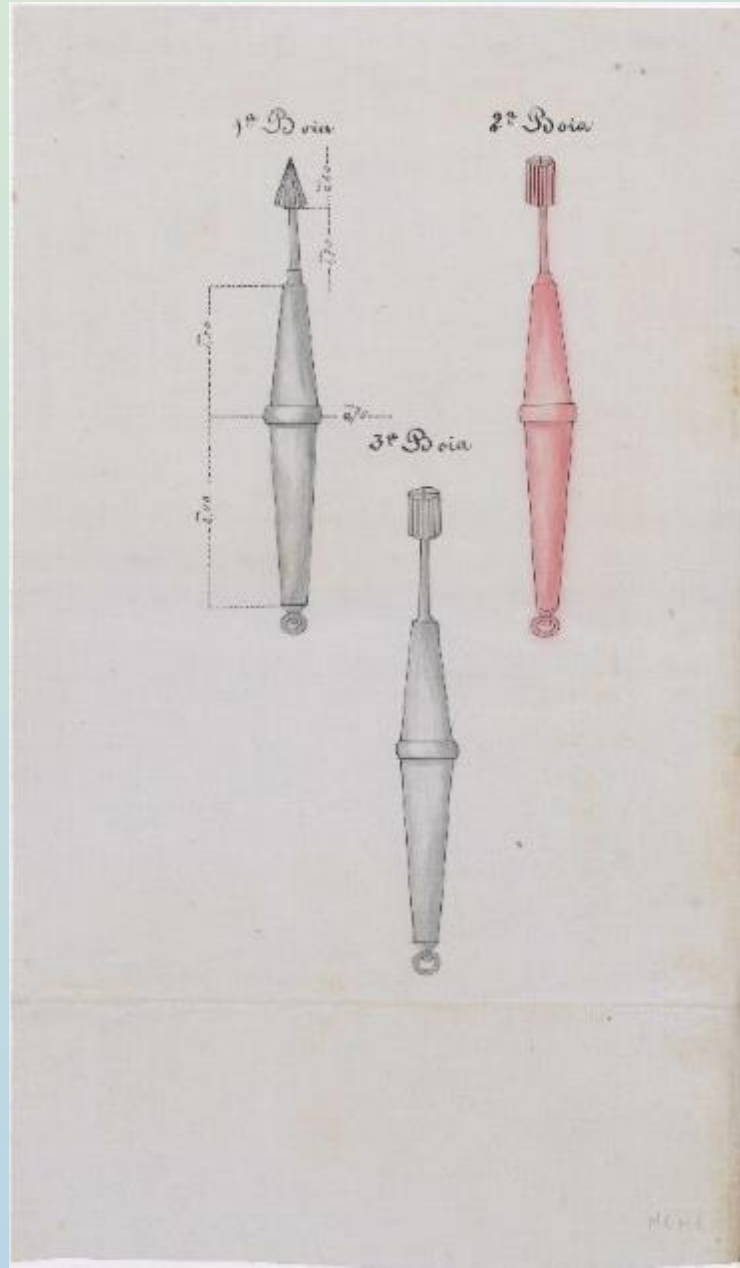
Moçambique / Manica e Sofala / Bartolomeu Dias (porto) / Muingas (ilha) / Balisagens / [ca. 1902].

**PT/AHU/CARTM/064/01413**



[Balisagens relativas ao porto de Bartolomeu Dias].- Escala de [1 : 50].- [Moçambique] : [s.n.], [ca. 1902].- 1 planta : papel empastado em tecido, color. , ms. ; 37,5 x 22 cm.  
Anexo a AHU-SEMU-DGU-RFAZ-MOÇAMBIQUE, Correspondência 1900-1904, cx. s/nº-1L, doc. de 1902, Janeiro, 13.  
Moçambique / Manica e Sofala / Bartolomeu Dias (porto) / Balisagens / [ca. 1902].

**PT/AHU/CARTM/064/01414**



Planta para um posto militar – 15 a 20 praças.- 2 escalas de 1 : 200.- [Moçambique] : [s.n.], [ca. 1903].- 1 planta : papel empastado em tecido, p&b. , ms. ; 44,8 x 41,4 cm.

Moçambique / Planta militar / Planta de projeto / [ca. 1903].

**PT/AHU/CARTM/064/01416**

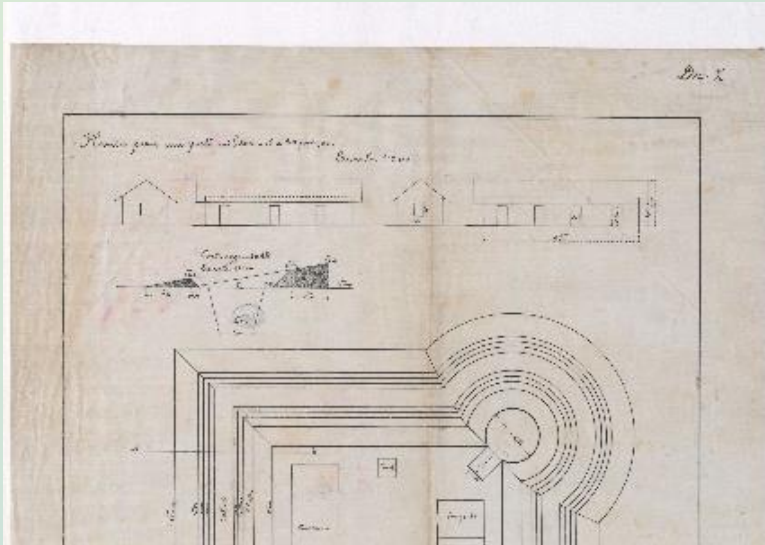
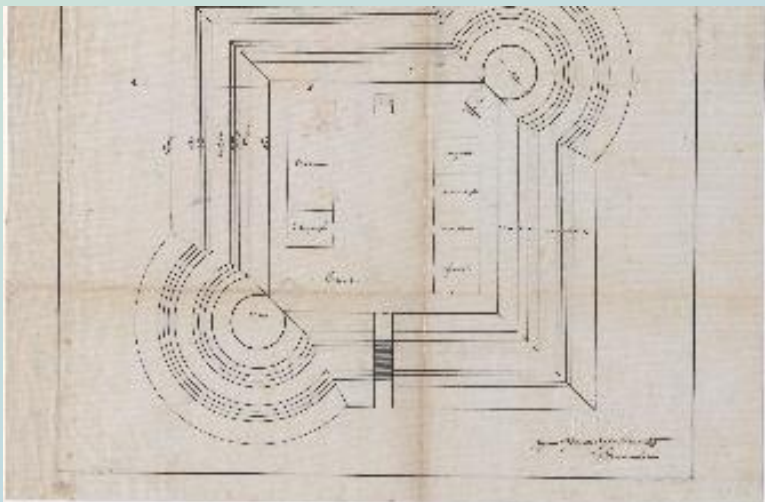


IMAGEM AINDA NÃO DISPONÍVEL



Districtos da Villa de Senna / Districtos de Tette.- Escala indeterminada.- [Moçambique] : [s.n.], [séc. XIX].- 1 mapa : papel, sépia, ms. ; 37,4 x 45,9 cm.

Moçambique / Distritos / Sena (vila) / Tete / Mapa geral / [séc. XIX].

**PT/AHU/CARTM/064/01418**

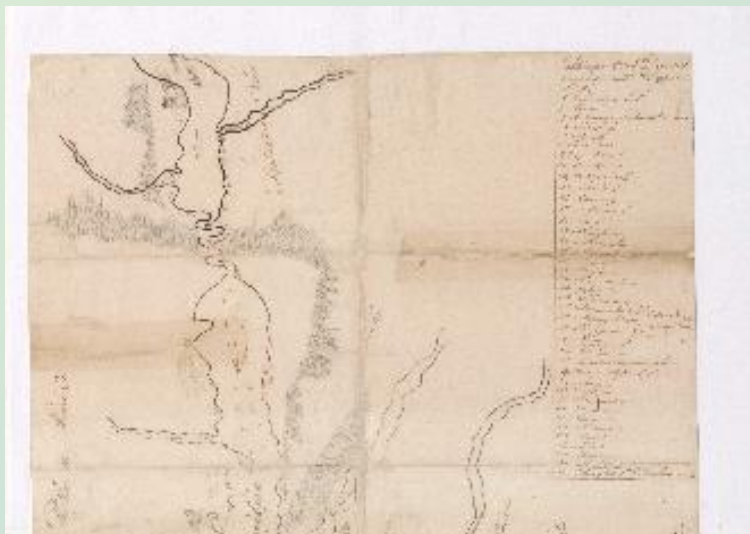
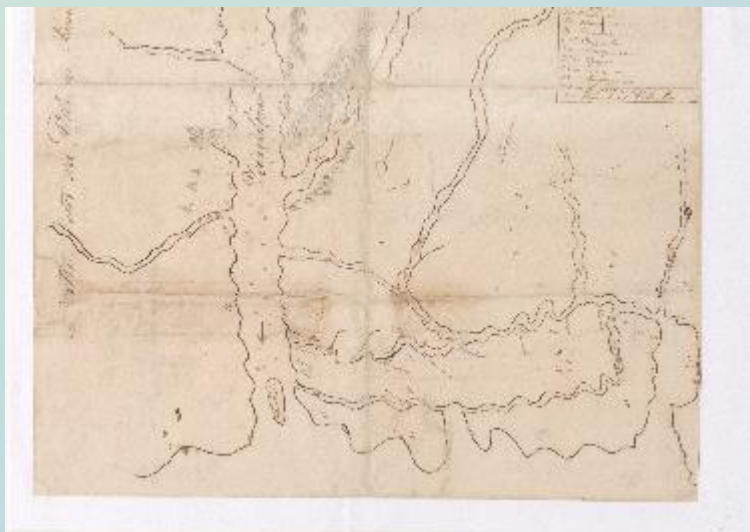


IMAGEM AINDA NÃO DISPONÍVEL



[Províncias de Zamvi, Muvumbi e Anganhe].- Escala indeterminada.- [Moçambique] : [s.n.], [séc. XVIII].- 1 mapa (2 fólhos colados) : papel, lápis, sépia, ms. ; 58 x 42,7 cm.  
Moçambique / Zamvi / Muvumbi / Anganhe / Mapa geral / [séc. XVIII].  
PT/AHU/CARTM/064/01419

## IMAGEM AINDA NÃO DISPONÍVEL



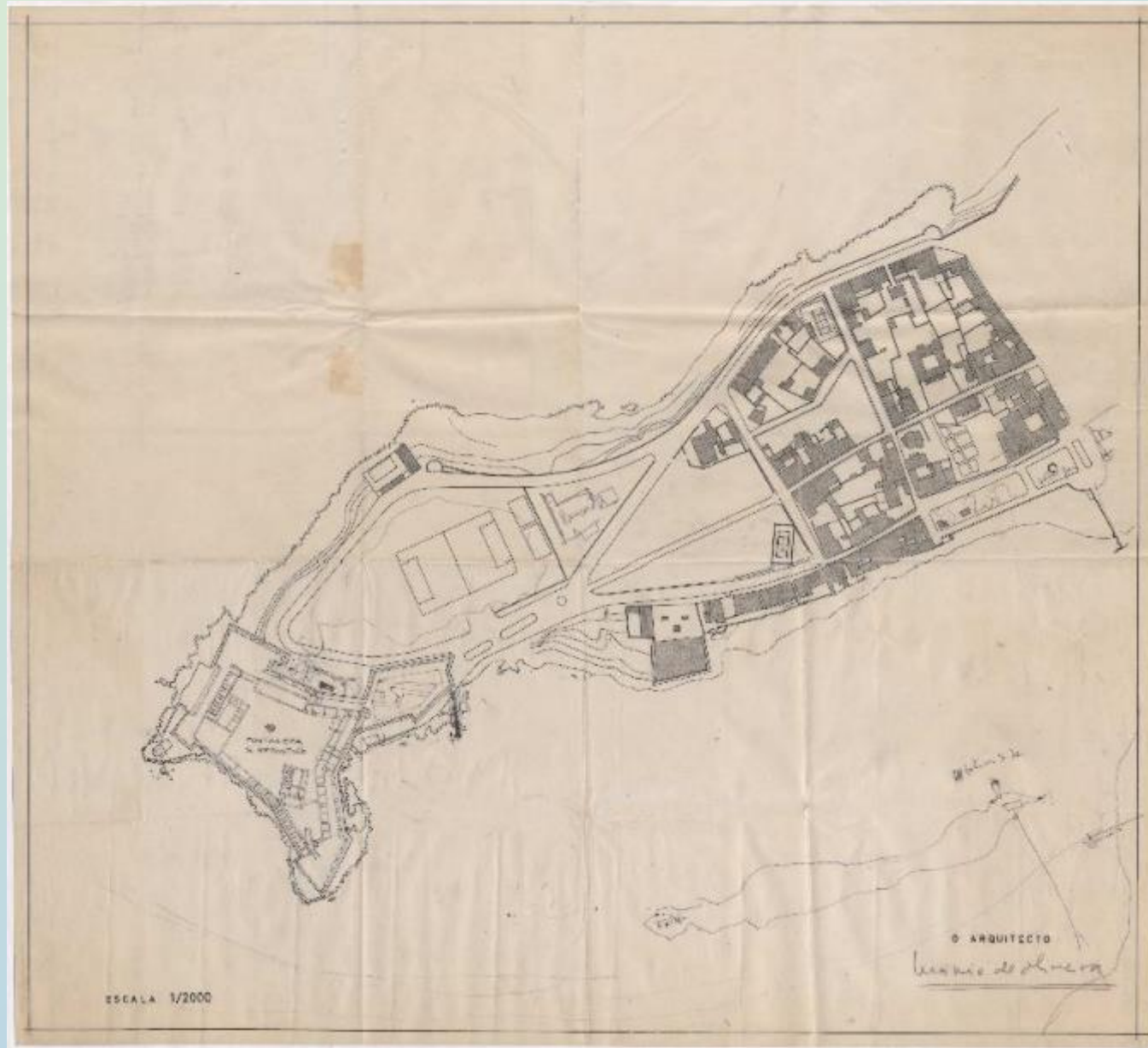


[Parte da Ilha de Moçambique, que inclui a fortaleza de S. Sebastião] / arquitecto Mário de Oliveira.- Escala de 1 / 2.000.- [Lisboa] : [s.n.], [ca. 1970/71].- 1 planta : papel vegetal, tinta da china, p&b. , ms. ; 47,2 x 51,8 cm.

Proveniência : AHU-MU-DGEDU-RCM, cx. 135, 2A.

Moçambique / Moçambique (ilha) / Fortificações / São Sebastião / Planta urbana / [ca. 1970/71].

**PT/AHU/CARTM/064/01495**



# IMAGENS AINDA NÃO DISPONÍVEIS

CARTA ITINERARIA do Districto de Moçambique.- Escala indeterminada.- [Moçambique] : [s.n.], [post.1940].- 1 mapa : papel, p&b., ms. ; 30,7 x 41 cm.

**PT/AHU/CARTM/064/01560**

Projecto de Ampliação do hospital de Lourenço Marques / Enfermaria / António José da Piedade Pinto [desenhador].- 6 escalas : 1 : 50 de 2 alçados ; 1 : 10 das fundações ; 1 : 10 da parede ; 1 : 10 do algeroz ; 1 : 100 da planta.- Lourenço Marques : [s.n.], 1889, Jan. 7.- 1 planta : papel empastado em tecido, color. , ms. ; 51,5 x 127,5 cm.

Anexo a AHU-SEMU-DGU-ROP-MOÇAMBIQUE, 1869-1893, 1401-1L, doc. de 1889, Janeiro, 14.

Moçambique / Lourenço Marques (cidade) / Edifícios públicos / Hospital / Planta de projeto / 1889.

**PT/AHU/CARTM/064/00586**

Projecto de Ampliação do hospital de Lourenço Marques / Pharmacia e habitações para 2 pharmaceuticos / António José da Piedade Pinto [desenhador].- Escala de 1 / 100.- Lourenço Marques : [s.n.], 1889, Jan. 14.- 1 planta : papel empastado em tecido, color. , ms. ; 40,5 x 129 cm.

Anexo a AHU-SEMU-DGU-ROP-MOÇAMBIQUE, 1869-1893, 1401-1L, doc. de 1889, Janeiro, 14.

Moçambique / Lourenço Marques (cidade) / Edifícios públicos / Hospital / Planta de projeto / 1889.

**PT/AHU/CARTM/064/00671**

Projecto de Ampliação do hospital de Lourenço Marques / António José da Piedade Pinto [desenhador].- Escala de 1 / 200.- Lourenço Marques : [s.n.], 1889, Jan. 17.- 1 planta : papel empastado em tecido, color. , ms. ; 74,5 x 103 cm.

Anexo a AHU-SEMU-DGU-ROP-MOÇAMBIQUE, 1869-1893, 1401-1L, doc. de 1889, Janeiro, 14.

Moçambique / Lourenço Marques (cidade) / Edifícios públicos / Hospital / Planta de projeto / 1889.

**PT/AHU/CARTM/064/00672**

AFRICA ORIENTAL PORTUGUEZA TERRITORIOS DE CABO DELGADO SOB A ADMNISTRAÇÃO DA COMPANHIA DO NYASSA.- Escala de 1 : 1.000.000 (1 mm = 1 kil.).- [Moçambique] : [s.n.], [séc. XIX].- 1 mapa : papel empastado em tecido, color. , ms. ; 70 x 83,2 cm.

Moçambique / Cabo Delgado / Niassa (Companhia) / Mapa geral / [séc. XIX].

**PT/AHU/CARTM/064/00653**

Caminho de ferro da Suazilândia PLANTA GERAL indicando os traçados e linhas de reconhecimento / trabalhos de 1903 e 1879 / capitão Al. Al. Lisboa de Lima.- Escala de 1 / 50 : 000.- Lisboa : [s.n.], 1905, Março 1.- 1 mapa : papel empastado em tecido, color. , ms. ; 77 x 153,2 cm.

Moçambique / Suazilândia / Mapa de caminhos de ferro / 1905.

**PT/AHU/CARTM/064/00618**

# IMAGENS AINDA NÃO DISPONÍVEIS

PLANTA CADASTRAL DA CIDADE DE LOURENÇO MARQUES LEVANTADA SOB A DIRECÇÃO DE CAETANO MARQUES DE AMORIM e FERNANDO MARIA QUINTELLA... / 1 / José Raymundo e Júlio Gonzalez del Valle y Montojo.- Escala de 1 : 2000 ou 400 metros.- [Moçambique] : [s.n.], 1907.- 1 planta : papel empastado em tecido, color. , ms. ; 149,5 x 97 cm.

Moçambique / Lourenço Marques (cidade) / Planta cadastral / 1907.

**PT/AHU/CARTM/064/00631**

PLANTA CADASTRAL DA CIDADE DE LOURENÇO MARQUES LEVANTADA SOB A DIRECÇÃO DE CAETANO MARQUES DE AMORIM e FERNANDO MARIA QUINTELLA... / 2 / José Raymundo e Júlio Gonzalez del Valle y Montojo.- Escala de 1 : 2000 ou 400 metros.- [Moçambique] : [s.n.], 1907.- 1 planta : papel empastado em tecido, color. , ms. ; 149 x 97,5 cm.

Moçambique / Lourenço Marques (cidade) / Planta cadastral / 1907.

**PT/AHU/CARTM/064/00632**

PLANTA CADASTRAL DA CIDADE DE LOURENÇO MARQUES LEVANTADA SOB A DIRECÇÃO DE CAETANO MARQUES DE AMORIM e FERNANDO MARIA QUINTELLA... / 3 / José Raymundo e Júlio Gonzalez del Valle y Montojo.- Escala de 1 : 2000 ou 400 metros.- [Moçambique] : [s.n.], 1907.- 1 planta : papel empastado em tecido, color. , ms. ; 147 x 95 cm.

Moçambique / Lourenço Marques (cidade) / Planta cadastral / 1907.

**PT/AHU/CARTM/064/00633**

FERRO CONCRETE CONSTRUCTION – HENNEBIQUES SYSTEM [Caminho de Ferro de Lourenço Marques].- Escala de 4 feet to 1 inch.- Londres : L C Mouchel & Partners Ld<sup>a</sup> Civil Engineers, 1910, Set 22.- 1 planta : papel, color. , ms. ; 68 x 113 cm

Moçambique / Lourenço Marques / Caminhos de ferro / Planta de projeto / 1910.

**PT/AHU/CARTM/064/00634**

FERRO CONCRETE CONSTRUCTION – HENNEBIQUES SYSTEM [Caminho de Ferro de Lourenço Marques].- 3 escalas : 8 feet = 1 inch (2) e 1 : 250 ou 20.83 ft. to 1 inch (1).- Londres : L C Mouchel & Partners Ld<sup>a</sup> Civil Engineers, 1911, Fev. 16.- 1 planta : papel, color. , ms. ; 103,5 x 69,8 cm.

Moçambique / Lourenço Marques / Caminhos de ferro / Planta de projeto / 1911.

**PT/AHU/CARTM/064/00635**

[2 mapas das regiões de Dande, Chedima, Machona, Manica, Matebele, Macalaca, Madanda, Barué, Quiteve, Chengue, Quissanga, Amaduma e Baloecua].- Escala indeterminada.- [Moçambique] : [s.n.], [séc. XIX].- 1 mapa (cortado em 2 partes) : papel colado em tecido, color. , ms. ; 170 x 129 cm.

Moçambique / Dande / Chedima / Machona / Manica / Matabele / Macalaca / Madanda / Barué / Quiteve / Chengue / Quissanga / Amaduma / Baloecua / Mapa geral / [séc. XIX].

**PT/AHU/CARTM/064/00651-00652**

# IMAGENS AINDA NÃO DISPONÍVEIS

[Perfil do leito do rio Lualua].- Escala indeterminada.- [Moçambique] : [s.n.], [séc. XX].- 1 mapa : papel milimétrico, lápis, p&b. , ms. ; 37,5 x 190,4 cm.  
Moçambique / Lualua (rio) / Mapa hidrográfico / [séc. XX].

**PT/AHU/CARTM/064/00654**

[Perfil do leito do rio Lualua].- Escala indeterminada.- [Moçambique] : [s.n.], [séc. XX].- 1 esboço : papel vegetal, lápis, p&b. , ms. ; 32 x 147,5 cm.  
Moçambique / Lualua (rio) / Mapa hidrográfico / [séc. XX].

**PT/AHU/CARTM/064/00655**

CAMINHO DE FERRO DE LOURENÇO MARQUES [Detalhes técnicos].- Escala de 1 : 2.- [séc. XX].- 1 planta : tecido, p&b. , ms. ; 53,8 x 84 cm.  
Moçambique / Lourenço Marques / Caminhos de ferro / Planta de projeto / [séc. XX].

**PT/AHU/CARTM/064/00656**

CAMINHO DE FERRO DE LOURENÇO MARQUES [Detalhes técnicos].- Escala de 1 : 5.- [séc. XX].- 1 planta : tecido, p&b. , ms. ; 53,7 x 85 cm.  
Moçambique / Lourenço Marques / Caminhos de ferro / Planta de projeto / [séc. XX].

**PT/AHU/CARTM/064/00657**

[CAMINHO DE FERRO DE LOURENÇO MARQUES – Detalhes técnicos].- Escala de 1 / 20.- [séc. XX].- 1 planta : tecido, p&b. , ms. ; 32,2 x 155 cm.  
Moçambique / Lourenço Marques / Caminhos de ferro / Planta de projeto / [séc. XX].

**PT/AHU/CARTM/064/00658**

[Orografia e hidrografia].- Escala indeterminada.- [Moçambique] : [s.n.], [séc. XX].- 1 mapa : papel, color. , ms. ; 55,5 x 73 cm.  
Moçambique / Mapa orográfico e hidrográfico / [séc. XX].

**PT/AHU/CARTM/064/00659**

[Orografia e hidrografia].- Escala indeterminada.- [Moçambique] : [s.n.], [séc. XX].- 1 mapa : papel, color. , ms. ; 37,2 x 42,2 cm.  
Moçambique / Mapa orográfico e hidrográfico / [séc. XX].

**PT/AHU/CARTM/064/00660**

# IMAGENS AINDA NÃO DISPONÍVEIS

[Orografia e hidrografia].- Escala indeterminada.- [Moçambique] : [s.n.], [séc. XX].- 1 mapa : papel, color. , ms. ; 38,3 x 18 cm.

Moçambique / Mapa orográfico e hidrográfico / [séc. XX].

**PT/AHU/CARTM/064/00661**

Caminho de Ferro de Moçambique – Cahungue – rio dos Burros].- Escala indeterminada.- [Moçambique] : [s.n.], [séc. XX].- 1 mapa (4 folhas coladas) : papel, color. , ms. ; 32 x 388 cm.

Moçambique / Cahungue / Burros (rio) / Mapa de caminhos de ferro / [séc. XX].

**PT/AHU/CARTM/064/00664**

[Caminho de Ferro de Moçambique – Cahungue].- Escala indeterminada.- [Moçambique] : [s.n.], [séc. XX].- 1 mapa (2 folhas coladas) : papel, color. , ms. ; 32 x 372 cm.

Moçambique / Cahungue / Mapa de caminhos de ferro / [séc. XX].

**PT/AHU/CARTM/064/00665**

[Caminho de Ferro de Moçambique – rios Mupanda e Lubango] / António Carlos da Silveira Lorena.- Escala indeterminada.- [Moçambique] : [s.n.], [séc. XX].- 1 mapa : papel, color. , ms. ; 32 x 264,5 cm.

Moçambique / Mupanda (rio) / Lubango (rio) / Mapa de caminhos de ferro / [séc. XX].

**PT/AHU/CARTM/064/00666**

[Caminho de Ferro de Moçambique – Cahungue].- Escala indeterminada.- [Moçambique] : [s.n.], [séc. XX].- 1 mapa : papel, color. , ms. ; 32 x 143 cm.

Moçambique / Cahungue / Mapa de caminhos de ferro / [séc. XX].

**PT/AHU/CARTM/064/00667**

[Caminho de Ferro de Moçambique – Motuto, Cahungue].- Joaquim Valente.- Escala de 1 / 5000.- [Moçambique] : [s.n.], [séc. XX].- 1 mapa : papel, color. , ms. ; 32 x 107,5 cm.

Moçambique / Motuto / Cahungue / Mapa de caminhos de ferro / [séc. XX].

**PT/AHU/CARTM/064/00668**

# IMAGENS AINDA NÃO DISPONÍVEIS

[Companhia dos Caminhos de Ferro da Zambézia / linha de Quelimane ao Ruo / 1ª secção / perfis transversais / 1º lanço do perfil 0 ao perfil 148 / 2º lanço do perfil 148 ao perfil 400].-

Escala indeterminada.- [Moçambique] : [s.n.], [séc. XX].- 1 mapa : papel empastado em tecido, color. , ms. ; 33,5 x [grandes dimensões] cm.

Moçambique / Zambézia / Quelimane / Ruo / Mapa de caminhos de ferro / [séc. XX].

**PT/AHU/CARTM/064/00673**

PLANTA DA FUTURA CIDADE DE PORTO AMÉLIA.- Escala de 1 : 2000.- [Moçambique] : [s.n.], [séc. XX].- 1 planta : papel empastado em tecido, color. , ms. ; 129 x 223 cm.

Moçambique / Porto Amélia (cidade) / Planta urbana / Planta de projeto / [séc. XX].

**PT/AHU/CARTM/064/00674**

[Caminho de Ferro de Lourenço Marques].- Escala indeterminada.- [Moçambique] : [s.n.], [séc. XX].- 1 mapa : papel, color. , ms. ; 64,7 x 206 cm.

Moçambique / Lourenço Marques / Mapa de caminhos de ferro / [séc. XX].

**PT/AHU/CARTM/064/00676**

[Orografia e hidrografia].- Escala indeterminada.- [Moçambique] : [s.n.], [séc. XX].- 1 mapa : papel vegetal, p&b. , ms. ; 62 x 55,5 cm.

Moçambique / Mapa orográfico e hidrográfico / [séc. XX].

**PT/AHU/CARTM/064/00677**

[Minhinho – rio Umbeluzi].- Escala indeterminada.- [Moçambique] : [s.n.], [séc. XX].- 1 mapa : papel, color. , ms. ; 59,5 x 139,5 cm.

Moçambique / Minhinho / Umbeluzi (rio) / Mapa orográfico e hidrográfico / [séc. XX].

**PT/AHU/CARTM/064/00678**

CHEMIN DE FER DE LOURENÇO MARQUES Wagons ouverts et wagons fermés Ensemble du chassis et du frein.- Escala indeterminada.- [Moçambique] : [s.n.], [séc. XX].- 1 planta : papel empastado em tecido, p&b. , ms. ; 43,5 x 110,5 cm.

Moçambique / Lourenço Marques / Caminhos de ferro / Planta de projeto / [séc. XX].

**PT/AHU/CARTM/064/00679**

# IMAGENS AINDA NÃO DISPONÍVEIS

CHEMIN DE FER DE LOURENÇO MARQUES Buttoir avec rondelle cerous et groupilles.- Escala indeterminada.- [Moçambique] : [s.n.], [séc. XX].- 1 planta : papel empastado em tecido, p&b. , ms. ; 55,8 x 84 cm.

Moçambique / Lourenço Marques / Caminhos de ferro / Planta de projeto / [séc. XX].

**PT/AHU/CARTM/064/00680**

[Caminho de Ferro de Quelimane – rio Chire].- Escala de [1 : 5000].- [Moçambique] : [s.n.], [séc. XX].- 1 mapa : papel colado em tecido, color. , ms. ; 49,5 x 303 cm.

Moçambique / Quelimane / Chire (rio) / Mapa de caminhos de ferro / [séc. XX].

**PT/AHU/CARTM/064/00681**

[Caminho de Ferro de Quelimane – 1º lanço – rios Chire e Matédze].- Escala de [1 : 5000].- [Moçambique] : [s.n.], [séc. XX].- 1 mapa : papel colado em tecido, color. , ms. ; 49,5 x 411 cm.

Moçambique / Quelimane / Chire (rio) / Matédze (rio) / Mapa de caminhos de ferro / [séc. XX].

**PT/AHU/CARTM/064/00682**

[Caminho de Ferro de Quelimane – rios Jugone e Mhanirasi].- Escala de [1 : 5000].- [Moçambique] : [s.n.], [séc. XX].- 1 mapa : papel colado em tecido, color. , ms. ; 48,5 x 234,5 cm.

Moçambique / Quelimane / Jugone (rio) / Mhanirasi (rio) / Mapa de caminhos de ferro / [séc. XX].

**PT/AHU/CARTM/064/00683**

CAMINHO DE FERRO DE QUELIMANE Traçado directo / PLANTA GERAL 1º LANÇO De Kº 0 a 19.829,84.- Escala de 1 : 5000.- [Moçambique] : [s.n.], [séc. XX].- 1 mapa : tecido colado em tecido, color. , ms. ; 53,4 x 428 cm.

Moçambique / Quelimane / Mapa de caminhos de ferro / [séc. XX].

**PT/AHU/CARTM/064/00684**

[Caminho de Ferro de Quelimane – 2º lanço – Vale do Chire].- Escala de [1 : 5000].- [Moçambique] : [s.n.], [séc. XX].- 1 planta : papel colado em tecido, color. , ms. ; 53,3 x 219,5 cm.

Moçambique / Chire (vale) / Quelimane / Mapa de caminhos de ferro / [séc. XX].

**PT/AHU/CARTM/064/00685**

# IMAGENS AINDA NÃO DISPONÍVEIS

[Caminho de Ferro de Quelimane – 2º lanço – Vale do Chire].- Escala de [1 : 5000].- [Moçambique] : [s.n.], [séc. XX].- 1 planta : papel colado em tecido, color. , ms. ; 54 x 146,5 cm.  
Moçambique / Quelimane / Chire (vale) / Mapa de caminhos de ferro / [séc. XX].

**PT/AHU/CARTM/064/00686**

[Caminho de Ferro de Quelimane – 2º lanço – Vale do Chire].- Escala de [1 : 5000].- [Moçambique] : [s.n.], [séc. XX].- 1 planta : papel colado em tecido, color. , ms. ; 49 x 274 cm.  
Moçambique / Quelimane / Chire (vale) / Mapa de caminhos de ferro / [séc. XX].

**PT/AHU/CARTM/064/00687**

[Caminho de Ferro de Quelimane – 3º lanço].- Escala de [1 : 5000].- [Moçambique] : [s.n.], [séc. XX].- 1 planta : papel colado em tecido, color. , ms. ; 54 x 398,5 cm.  
Moçambique / Quelimane / Mapa de caminhos de ferro / [séc. XX].

**PT/AHU/CARTM/064/00688**

[Caminho de Ferro de Quelimane – 4º lanço].- Escala de [1 : 5000].- [Moçambique] : [s.n.], [séc. XX].- 1 planta : papel colado em tecido, color. , ms. ; 54 x 411 cm.  
Moçambique / Quelimane / Mapa de caminhos de ferro / [séc. XX].

**PT/AHU/CARTM/064/00689**

[Caminho de Ferro de Quelimane – 5º lanço].- Escala de [1 : 5000].- [Moçambique] : [s.n.], [séc. XX].- 1 planta : papel colado em tecido, color. , ms. ; 54 x 87,5 cm.  
Moçambique / Quelimane / Mapa de caminhos de ferro / [séc. XX].

**PT/AHU/CARTM/064/00690**

[Caminho de Ferro de Quelimane – 5º lanço].- Escala de [1 : 5000].- [Moçambique] : [s.n.], [séc. XX].- 1 planta : papel colado em tecido, color. , ms. ; 52,6 x 357 cm.  
Moçambique / Quelimane / Mapa de caminhos de ferro / [séc. XX].

**PT/AHU/CARTM/064/00691**



# IMAGENS AINDA NÃO DISPONÍVEIS

[Caminho de Ferro de Quelimane – 6º lanço].- Escala de [1 : 5000].- [Moçambique] : [s.n.], [séc. XX].- 1 planta : papel colado em tecido, color. , ms. ; 52,5 x 467 cm.  
Moçambique / Quelimane / Mapa de caminhos de ferro / [séc. XX].

**PT/AHU/CARTM/064/00692**

PLANTA DA FORTALESA de Nossa Senhora da Conceição EM Lourenço Marques / João António Ferreira Maya ; Moraes Pinto [desenhador].- Escala de 10 m.- Lourenço Marques : [s.n.], 1877, Dez. 28.- 1 planta : papel empastado em tecido, p&b. , ms. ; 70,9 x 75,7 cm.

Moçambique / Lourenço Marques (cidade) / Fortificações / N.ª. Sr.ª. da Conceição / Planta militar / Planta de projeto / 1877.

**PT/AHU/CARTM/064/01359**

N.º 30. / CARTA DOS Terrenos compreendidos entre ZAMBEZE E MAGANDA DA COSTA coordenada sobre varios apontamentos, observações e levantamentos parciais [Obras Públicas de Moçambique – Secção de Quelimane] / Affonso de Moraes Sarmiento.- Escala de 5 léguas de 20 ao grau.- [Moçambique] : [s.n.], [ca. 1878].- 1 mapa : papel empastado em tecido, color. , ms. ; 80,3 x 97,5 cm.

Moçambique / Zambeze / Maganda da Costa / Quelimane / Mapa geral / [ca. 1878].

**PT/AHU/CARTM/064/01362**

Perfil da ponte de Moçambique. / Planta da ponte de Moçambique.- 2 escalas : de 1 : 200 do perfil e da planta.- [Moçambique] : [s.n.], [ca. 1878].- 1 planta : papel milimétrico colado em tecido, color. , ms. ; 40,7 x 113,4 cm.

Moçambique / Ponte / Planta de projeto / [ca. 1878].

**PT/AHU/CARTM/064/01363**

Repartições e residência do Governador da villa de Tete [Direcção das Obras Públicas de Moçambique] / conductor de 1ª classe Francisco Corrêa Leotte [desenhador].- Escala de 1 / 100.- [Moçambique] : [s.n.], [ca. 1880].- 1 planta : papel empastado em tecido, color. , ms. ; 87,5 x 83,3 cm.

Moçambique / Tete (vila) / Edifícios públicos / Repartições / Residência do Governador / Planta de projeto / [ca. 1880].

**PT/AHU/CARTM/064/01378**

Projecto de um quartel para 100 praças [Lourenço Marques] / Planta [Direcção das Obras Públicas de Moçambique] / alferes Domingos José Ferreira [desenhador].- Escala de 1 / 100.- [Moçambique] : [s.n.], 1884, Jan. 29.- 1 planta : papel empastado em tecido, p&b. , ms. ; 79 x 75,6 cm.

Moçambique / Lourenço Marques / Edifícios / Quartel / Planta militar / Planta de projeto / 1884.

**PT/AHU/CARTM/064/01388**

# IMAGENS AINDA NÃO DISPONÍVEIS

Alçados / [Projecto de um quartel para 100 praças, na vila de Lourenço Marques – Direcção Geral das Obras Públicas de Moçambique] / alferes Domingos José Ferreira [desenhador].- Escala de 1 / 100.- [Moçambique] : [s.n.], [ca. 1884].- 1 planta . papel empastado em tecido, color. , ms. 74,8 x 80 cm.

Moçambique / Lourenço Marques / Edifícios / Quartel / Planta militar / Planta de projeto / 1884.

**PT/AHU/CARTM/064/01389**

Detalhes [Projecto de um quartel para 100 praças, na vila de Lourenço Marques – Direcção Geral das Obras Públicas de Moçambique] / alferes Domingos José Ferreira [desenhador].- Escala de 1 / 20.- [Moçambique] : [s.n.], 1884, Jan. 26.- 1 planta : papel empastado em tecido, color. , ms. ; 46,5 x 89 cm.

Moçambique / Lourenço Marques / Edifícios / Quartel / Planta militar / Planta de projeto / 1884.

**PT/AHU/CARTM/064/01390**

Typo para coberturas [Projecto de um quartel para 100 praças, na vila de Lourenço Marques – Direcção Geral das Obras Públicas de Moçambique] / alferes Domingos José Ferreira [desenhador].- Escala de 1 / 10.- [Moçambique] : [s.n.], 1884, Jan. 28.- 1 planta : papel empastado em tecido, color. , ms. ; 31,6 x 85,7 cm.

Moçambique / Lourenço Marques / Edifícios / Quartel / Planta militar / Planta de projeto / 1884.

**PT/AHU/CARTM/064/01391**

Projecto de nova avenida em Lourenço Marques – Direcção Geral das Obras Públicas].- Escala indeterminada.- [Moçambique] : [s.n.], [ca. 1885].- 1 planta : papel empastado em tecido, color. , ms. ; 43,8 x 89 cm.

Anexo a AHU-SEMU-DGU-ROP-MOÇAMBIQUE, cx., 1401-1L, doc. de 1885, Maio, 16.

Moçambique / Lourenço Marques (cidade) / Avenida / Planta de estrada / Planta de projeto / [ca. 1885].

**PT/AHU/CARTM/064/01392**

[Projecto de nova avenida em Lourenço Marques – Direcção Geral das Obras Públicas].- 3 escalas : de 1 : 100 (2) e de 1 : 200.- [Moçambique] : [s.n.], [ca. 1885].- 1 planta : papel empastado em tecido, p&b. , ms. ; 46,4 x 46 cm.

Anexo a AHU-SEMU-DGU-ROP-MOÇAMBIQUE, cx., 1401-1L, doc. de 1885, Maio, 16.

Moçambique / Lourenço Marques (cidade) / Avenida / Planta de estrada / Planta de projeto / [ca. 1885].

**PT/AHU/CARTM/064/01393**

[Projecto de nova avenida em Lourenço Marques – Direcção Geral das Obras Públicas].- 2 escalas : de 1 : 1000 (comprimentos) e de 1 : 100 (alturas).- [Moçambique] : [s.n.], [ca. 1885].- 1 planta : papel empastado em tecido, color. , ms. ; 42 x 72,5 cm.

Anexo a AHU-SEMU-DGU-ROP-MOÇAMBIQUE, cx., 1401-1L, doc. de 1885, Maio, 16.

Moçambique / Lourenço Marques (cidade) / Avenida / Planta de estrada / Planta de projeto / [ca. 1885].

**PT/AHU/CARTM/064/01394**

# IMAGENS AINDA NÃO DISPONÍVEIS

Projecto de nova avenida em Lourenço Marques – Direcção Geral das Obras Públicas].- Escala indeterminada.- [Moçambique] : [s.n.], [ca. 1885].- 1 planta : papel empastado em tecido, color. , ms. ; 38,3 x 98 cm.

Anexo a AHU-SEMU-DGU-ROP-MOÇAMBIQUE, cx., 1401-1L, doc. de 1885, Maio, 16.

Moçambique / Lourenço Marques (cidade) / Avenida / Planta de estrada / Planta de projeto / [ca. 1885].

**PT/AHU/CARTM/064/01395**

PROJECTO D'UM HOSPITAL DESTINADO Á VILLA DO IBO. / Isaías Newton [desenhador].- 8 escalas : de 1 : 100 (4), 1 : 20 (2), 1 : 10 (1) e 1 : 50 (1).- [Moçambique] : [s.n.], [ca. 1888].- 1 planta : papel empastado em tecido, p&b. , ms. ; 39 x 61,7 cm.

Moçambique / Ibo (vila) (ilha) / Edifícios públicos / Hospital / Planta de projeto / [ca. 1888].

**PT/AHU/CARTM/064/01397**

PROJECTO D'UM HOSPITAL DESTINADO Á VILLA DO IBO. / Isaías Newton [desenhador].- 2 escalas : de 1 : 50.- [Moçambique] : [s.n.], [ca. 1888].- 1 planta : papel empastado em tecido, color. , ms. ; 38 x 80 cm.

Moçambique / Ibo (vila) (ilha) / Edifícios públicos / Hospital / Planta de projeto / [ca. 1888].

**PT/AHU/CARTM/064/01398**

PROPOSED BARGE. / George Wells & Co.- Scale, 1 / 4 IN-H = 1 foot.- Londres : George Wells & Co screw-pile engineers & contractors, 1887, Nov. 29.- 1 planta : papel vegetal, color. , ms. ; 49,7 x 97,5 cm.

Anexo a AHU-SEMU-(Sá da Bandeira), cx. 2, 2293-2G-12.

Moçambique / Embarcações / Planta de projeto / 1887.

**PT/AHU/CARTM/064/01399**

Indicação dos aterros executados na parte do Pântano de Lourenço Marques / António José da Piedade Ponty [desenhador].- Escala de 1 : 500.- [Moçambique] : [s.n.], 1888, Set. 26.- 1 mapa : papel empastado em tecido, color. , ms. ; 70,5 x 94 cm.

Anexo a AHU-SEMU-DGU-ROP-MOÇAMBIQUE, cx., 1401-1L, doc. de 1888, Setembro, 27.

Moçambique / Lourenço Marques (pântano) / Aterros / Mapa geral / 1888 .

**PT/AHU/CARTM/064/01400**

# IMAGENS AINDA NÃO DISPONÍVEIS

Carta do terreno percorrido desde a praia da Maravia de Oeste, fronteira a Cachombo, até aos estados de M'Psêne...[Expedição].- Escala indeterminada.- [Moçambique] : [s.n.], [ca. 1890].- 1 mapa: papel, color. , ms. ; 83 x 56 cm.

Anexo a AHU-SEMU-DGU-RFAZ-MOÇAMBIQUE, cx., 1358-1L, doc. de 1890, Maio, 11.

Moçambique / M'Psene / Expedições / Mapa de itinerários / [ca. 1890].

**PT/AHU/CARTM/064/01403**

MAP PEMBA BAY – LUGENDA RIVER, CABO DELGADO TERRITORY Showing Reconnaissance Survey for projected Railway made for THE NYASSA COMPANY / Gomes de Abreu (copiou em 1899).- Escala de 1 = 200 : 000.- [s.l.] : chief engineer – A.C.Weatley. A.M.Am. Soc., C.E., 1895.- 1 mapa (incompleto) : papel empastado em tecido, p&b. , ms. ; 50,2 x 116,5 cm.

Moçambique / Cabo Delgado / Pemba (baía) / Lugenda (rio) / Niassa (Companhia) / Mapa de caminhos de ferro / 1895.

**PT/AHU/CARTM/064/01404**

DISTRICTO DE MOÇAMBIQUE Croquis dos commandos, postos militares e linhas telegraphicas construídas, em construção e projectadas.- Escala de 1 : 500 : 000.- [Moçambique] : [s.n.], 1903, Fev.- 1 planta : papel empastado em tecido, color. , ms. ; 92,3 x 67,7 cm.

Anexo a AHU-SEMU-DGU-RADM-MOÇAMBIQUE, Correspondência 1903-1904, cx. s/nº-1L, doc. de 1903, Março, 14.

Moçambique / Distrito / Planta militar / Planta de projeto / 1903.

**PT/AHU/CARTM/064/01415**

Planta do Chinde [pretendente ao título de vila e respectivo foral].- Escala de 1 : 2.000.- [Moçambique] : [s.n.], [ca. 1912].- 1 planta : tecido, color. , ms. ; 99 x 97 cm.

Anexo a AHU-MU-DGC-RADM-MOÇAMBIQUE, Correspondência 1912-1920, cx. s/nº-1L, doc. de 1912, Agosto, 10.

Moçambique / Chinde (vila) / Planta urbana / [ca. 1912].

**PT/AHU/CARTM/064/01417**

CARTA ETNOLOGICA DO DISTRITO DE TETE MOÇAMBIQUE [Ministério das Colónias] / J. R. dos Santos Júnior.- Escala indeterminada.- [Moçambique] : [s.n.], [ca. 1937].- 1 mapa : papel, tinta da china, p&b., ms. ; 25,5 x 25,5 cm.

**PT/AHU/CARTM/064/01567**