

DGLAB
ARQUIVO HISTÓRICO ULTRAMARINO

COLEÇÃO DE CARTOGRAFIA MANUSCRITA

PT/AHU/CARTM/

A coleção de cartografia manuscrita do AHU integra ca. de 1221 peças (786 + 443 peças), datadas entre o séc. XVII (1622) e o séc. XX (1969) e relativas sobretudo a anteriores colónias portuguesas e ainda a outros espaços, entre os quais: Portugal continental (o anterior Reino), Madeira, Açores, Brasil, Cabo Verde, Guiné-Bissau, São João Batista de Ajudá no Benim, São Tomé e Príncipe, Angola, Moçambique, Índia, Macau e Timor. Muitas destas peças eram anexos de correspondência enviada pelas autoridades portuguesas nas colónias para a administração colonial central em Lisboa, separados dos documentos principais por razões de conservação. Sempre que comprovada, a relação destas peças com os documentos textuais foi registada na descrição. As outras peças ingressaram no AHU em geral por compra. Nem todas as peças inseridas nesta coleção são estritamente cartográficas e poderiam constar da coleção iconográfica manuscrita do AHU. Optou-se por não as mudar por atrasar a disponibilização sem vantagem de maior para o utilizador. A coleção está organizada por séries geográficas, a que acresce a das Rotas Marítimas.

A catalogação que agora se disponibiliza, por série, resulta geralmente de anteriores descrições, com diversas autorias, várias das quais assinaladas em publicações a referenciar posteriormente.

Carlos Alberto Silva (AHU) colaborou na descrição e José Sintra (AHU) preparou este ficheiro.

A catalogação das peças relativas ao Brasil e Rio da Prata teve como principal responsável Maria Dulce de Faria (Biblioteca Nacional do Brasil), na sequência do Projeto Resgate – Barão do Rio Branco, coordenado por Esther Bertoletti, e foi publicada em *Catálogo da colecção cartográfica e iconográfica manuscrita do Arquivo Histórico Ultramarino* / Maria Dulce de Faria. Rio de Janeiro: Museu de Astronomia e Ciências, 2011. 438 p. + CD-ROOM.

Lisboa, AHU, 5 de Dezembro de 2016.

Ana Canas

DGLAB
ARQUIVO HISTÓRICO ULTRAMARINO

COLEÇÃO DE CARTOGRAFIA MANUSCRITA

AÇORES

PT/AHU/CARTM/145

Planta da Baya, ou Porto da Vila da Orta na Ilha do Fayal ... / [capitão de engenharia, Francisco Xavier Machado].- Petipé de 300 braças.- [Açores] : [s.n.], [ca. 1769].- 1 mapa : papel, color. ; ms. ; 33,5 x 73 cm.

Anexo a PT/AHU/CU/145/0007/00020-A.

Açores / Faial (ilha) / Orta (vila) / Plano de porto / Mapa de costas e fundos marinhos / [ca. 1769].


PT/AHU/CARTM/145/00061



Forte de Santa Cruz]. / [capitão de engenharia, Francisco Xavier Machado].- Petipé de 100 palmos.- [Açores] : [s.n.], [ca. 1769].- 1 planta : papel, color. ; ms. ; 33,7 x 21,8 cm.
Anexo a PT/AHU/CU/145/0007/00020-A.

Açores / Faial (ilha) / Fortificações / Santa Cruz / Planta militar / Planta de projeto / [ca. 1769].

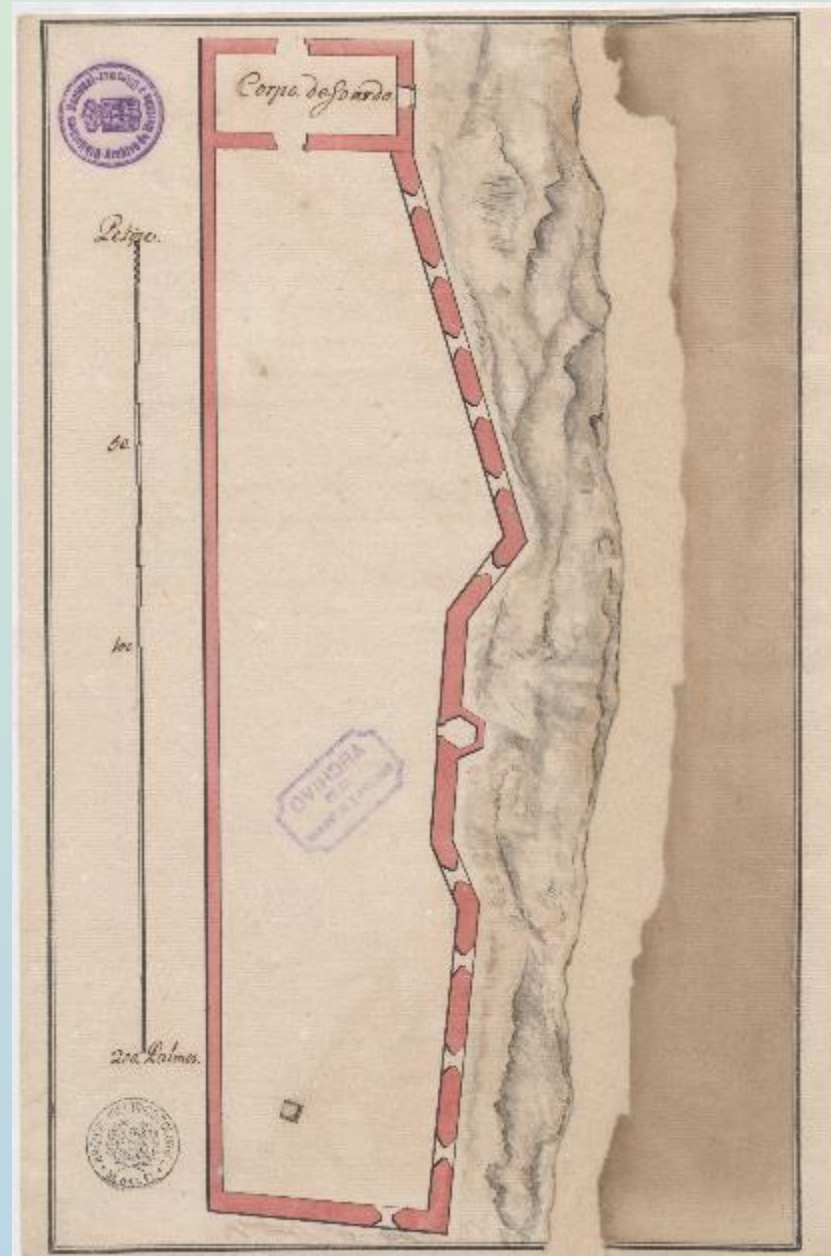
PT/AHU/CARTM/145/00062



[Forte de Nossa Senhora da Guia].- [capitão de engenharia, Francisco Xavier Machado].- Petipé de 200 palmos.- [Açores] : [s.n.], [ca. 1769].- 1 planta : papel, color. ; ms. ; 33,7 x 22 cm.
Anexo a PT/AHU/CU/145/0007/00020-A.

Açores / Faial (ilha) / Fortificações / Nossa Senhora da Guia / Planta militar / Planta de projeto / [ca. 1769].

PT/AHU/CARTM/145/00063




[Forte da Cruz dos Mortos].- [capitão de engenharia Francisco Xavier Machado].- Petipé de 200 palmos.- [Açores] : [s.n.], [ca. 1769].- 1 planta : papel, color. ; ms. ; 33,5 x 22 cm.

Anexo a PT/AHU/CU/145/0007/00020-A.

Açores / Faial (ilha) / Fortificações / Cruz dos Mortos / Planta militar / Planta de projeto / [ca. 1769].

PT/AHU/CARTM/145/00064

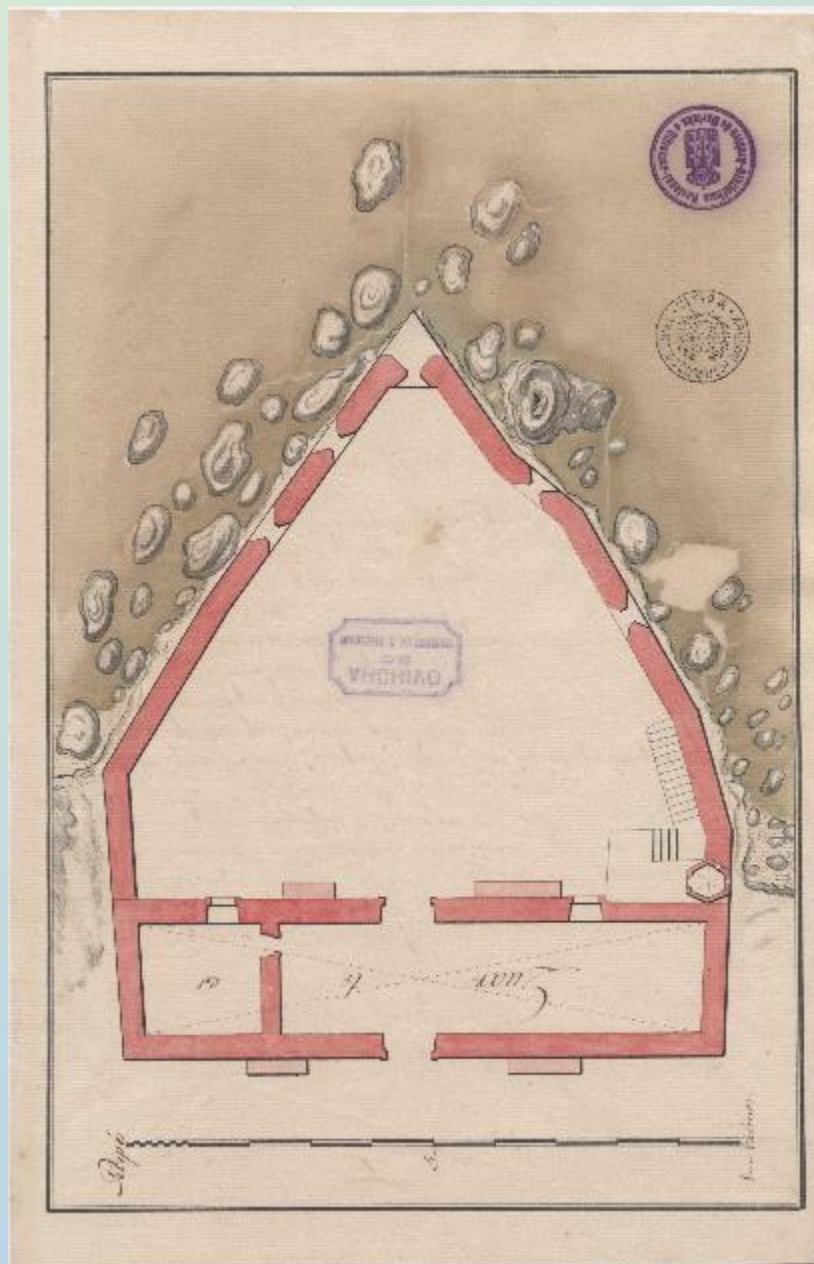


[Forte da Carrasca].- [capitão de engenharia, Francisco Xavier Machado].- Petipé de 100 palmos.- [Açores] : [s.n.], [ca. 1769].- 1 planta : papel, color. ; ms. ; 33,7 x 21,7 cm.

Anexo a PT/AHU/CU/145/0007/00020-A.

Açores / Faial (ilha) / Fortificações / Carrasca / Planta militar / Planta de projecto / [ca. 1769].

PT/AHU/CARTM/145/00065




[Forte da Ponta Furada].- [capitão de engenharia, Francisco Xavier Machado].- Petipé de 100 palmos.- [Açores] : [s.n.], [ca. 1769].- 1 planta : papel, color. ; ms. ; 33,8 x 21,9 cm.

Anexo a PT/AHU/CU/145/0007/00020-A.

Açores / Faial (ilha) / Fortificações / Ponta Furada / Planta militar / Planta de projeto / [ca. 1769].

PT/AHU/CARTM/145/00066

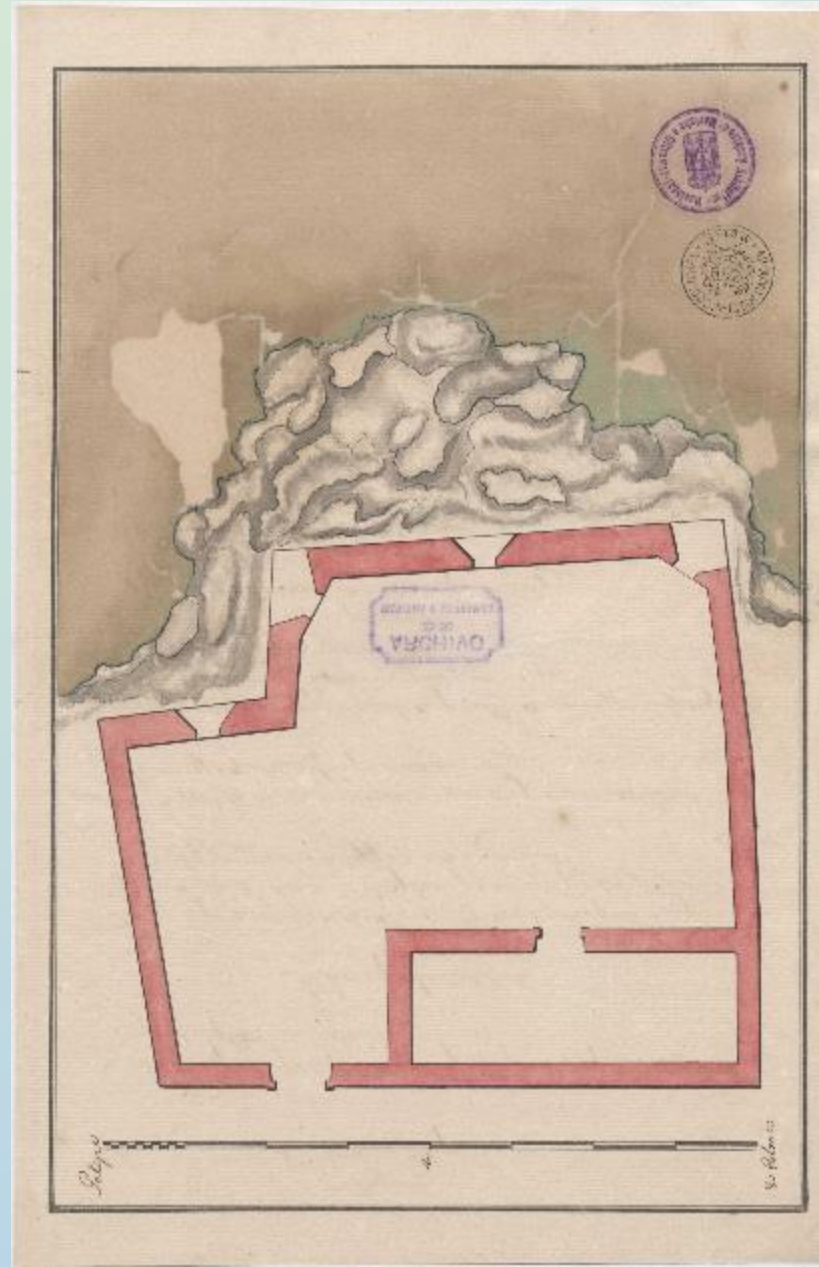


[1º Forte da Feteira].- [capitão de engenharia, Francisco Xavier Machado].- Petipé de 80 palmos.- [Açores] : [s.n.], [ca. 1769].- 1 planta : papel, color. , ms. ; 33,7 x 21,8 cm.

Anexo a PT/AHU/CU/145/0007/00020-A.

Açores / Faial (ilha) / Fortificações / Feteira / Planta militar / Planta de projeto / [ca. 1769].

PT/AHU/CARTM/145/00067



[2º Forte da Feteira].- [capitão de engenharia, Francisco Xavier Machado].- Petipé de 80 palmos.- [Açores] : [s.n.], [ca. 1769].- 1 planta : papel, color. , ms. ; 33,8 x 22 cm.

Anexo a PT/AHU/CU/145/0007/00020-A.

Açores / Faial (ilha) / Fortificações / Feteira / Planta militar / Planta de projeto / [ca. 1769].


PT/AHU/CARTM/145/00068



[1º Forte de Castelo Branco].- [capitão de engenharia, Francisco Xavier Machado].- Petipé de 100 palmos.- [Açores] : [s.n.], [ca. 1769].- 1 planta : papel, color. ; ms. , 33,7 x 22 cm.
Anexo a PT/AHU/CU/145/0007/00020-A.

Açores / Faial (ilha) / Fortificações / Castelo Branco / Planta militar / Planta de projeto / [ca. 1769].

PT/AHU/CARTM/145/00069

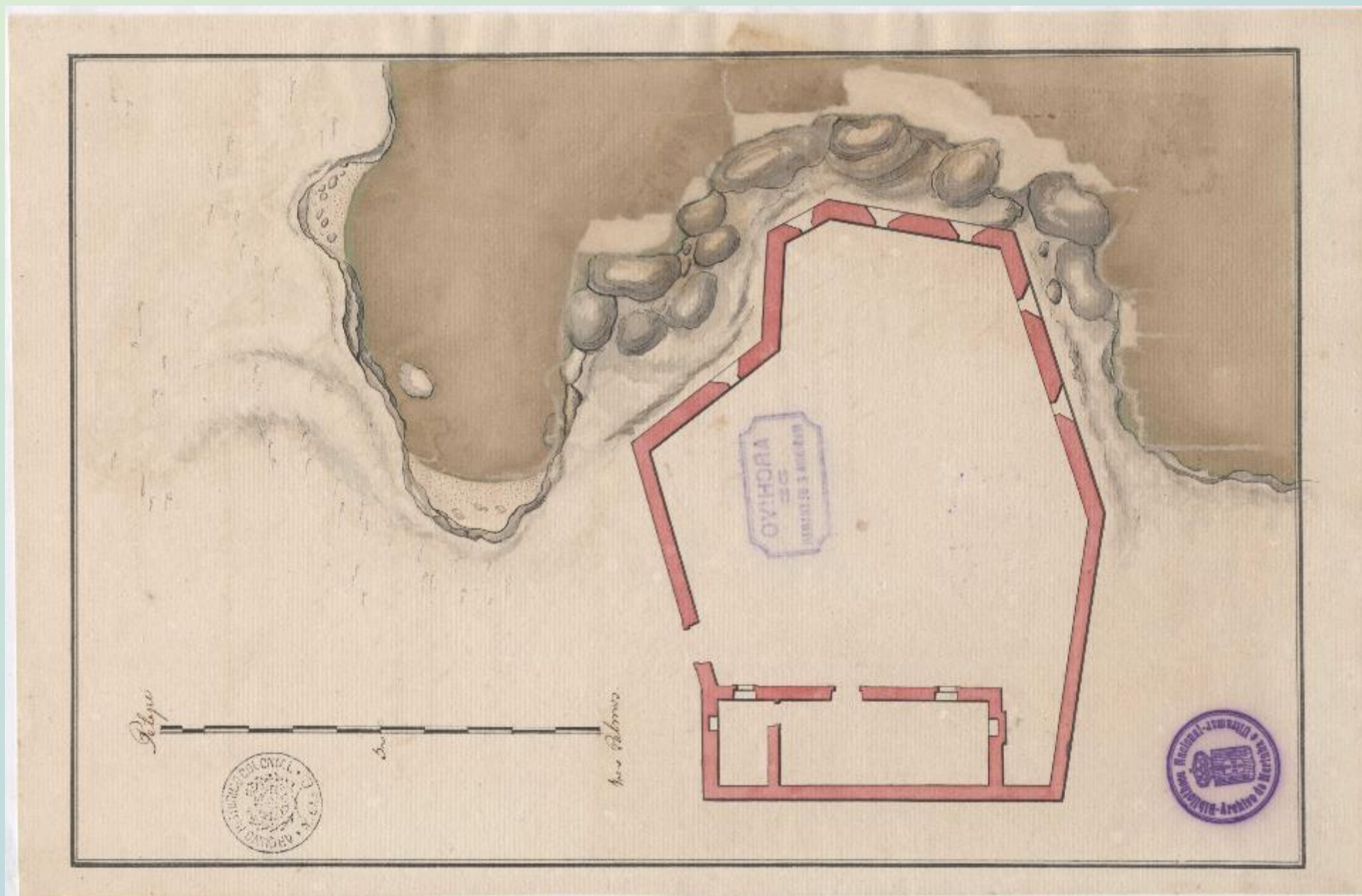


[2º Forte de Castelo Branco].- [capitão de engenharia, Francisco Xavier Machado].- Petipé de 100 palmos.- [Açores] : [s.n.], [ca. 1769].- 1 planta : papel, color. ; ms. , 33,7 x 22 cm.

Anexo a PT/AHU/CU/145/0007/00020-A.

Açores / Faial (ilha) / Fortificações / Castelo Branco / Planta militar / Planta de projeto / [ca. 1769].

PT/AHU/CARTM/145/00070

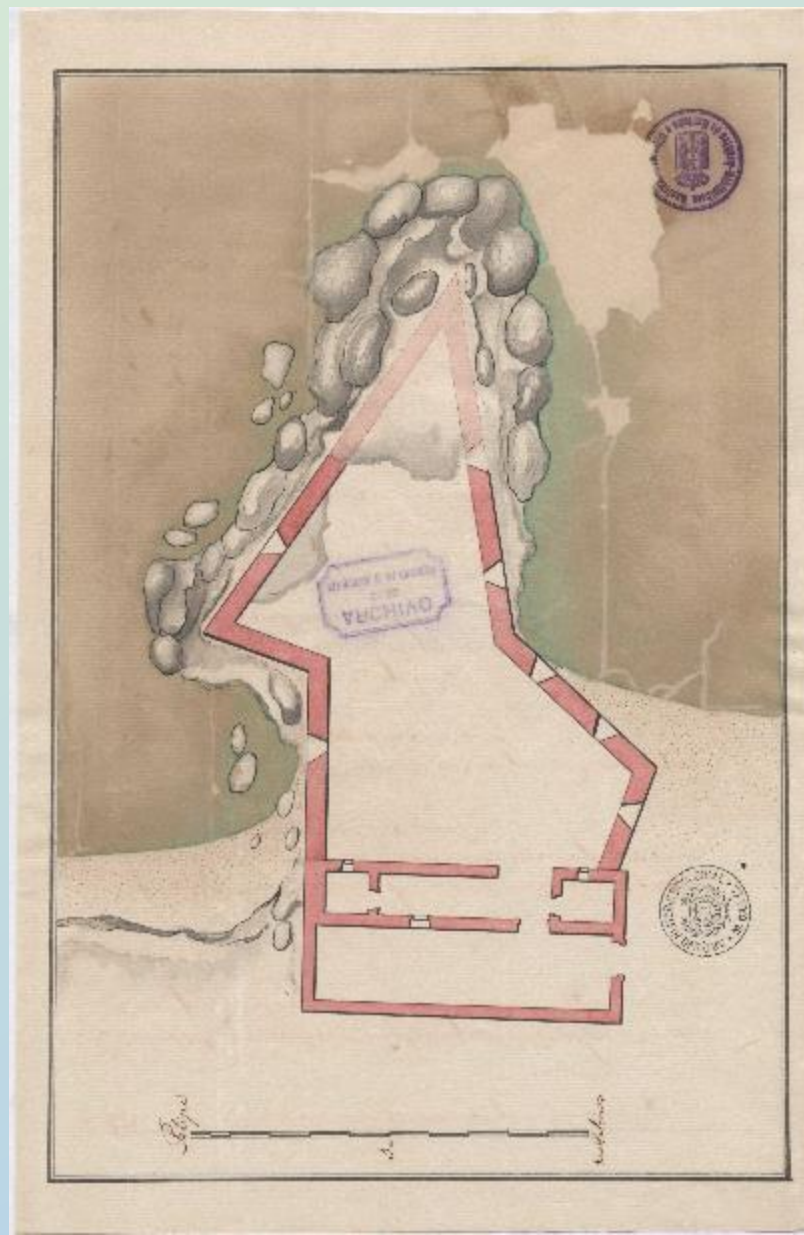


[1º Forte do Senhor Jesus Cristo da Praia do Almoxarife].- [capitão de engenharia, Francisco Xavier Machado].- Petipé de 100 palmos.- [Açores] : [s.n.], [ca. 1769].- 1 planta : papel, color. ; ms. ; 33,6 x 21,9 cm.

Anexo a PT/AHU/CU/145/0007/00020-A.

Açores / Faial (ilha) / Praia do Almoxarife / Fortificações / Senhor Jesus Cristo / Planta militar / Planta de projeto / [ca. 1769].

PT/AHU/CARTM/145/00071

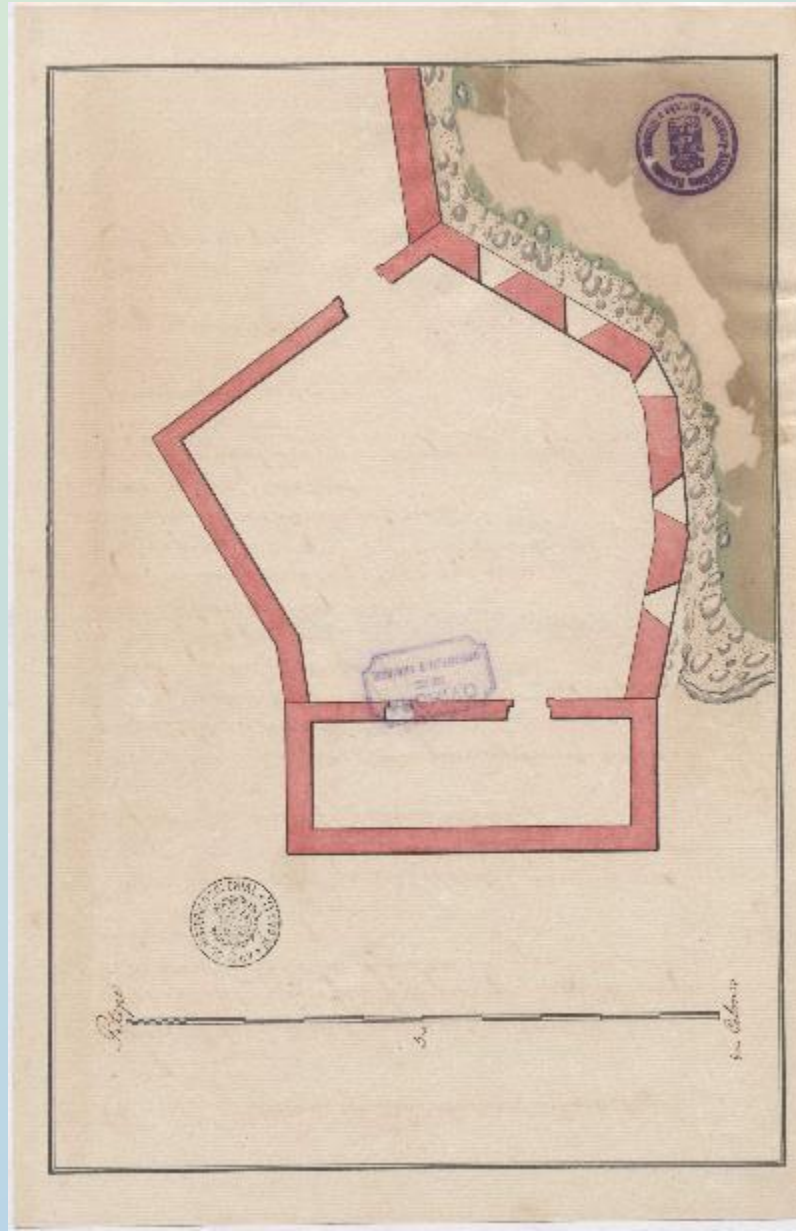


[2º Forte de Nossa Senhora dos Remédios da praia do Almoxarife].- [capitão de engenharia, Francisco Xavier Machado].- Petipé de 100 palmos.- [Açores] : [s.n.], [ca. 1769].- 1 planta : papel, color. ; ms. ; 33,7 x 22 cm.

Anexo a PT/AHU/CU/145/0007/00020-A.

Açores / Faial (ilha) / Praia do Almoxarife / Fortificações / Nossa Senhora dos Remédios / Planta militar / Planta de projeto / [ca. 1769].

PT/AHU/CARTM/145/00072

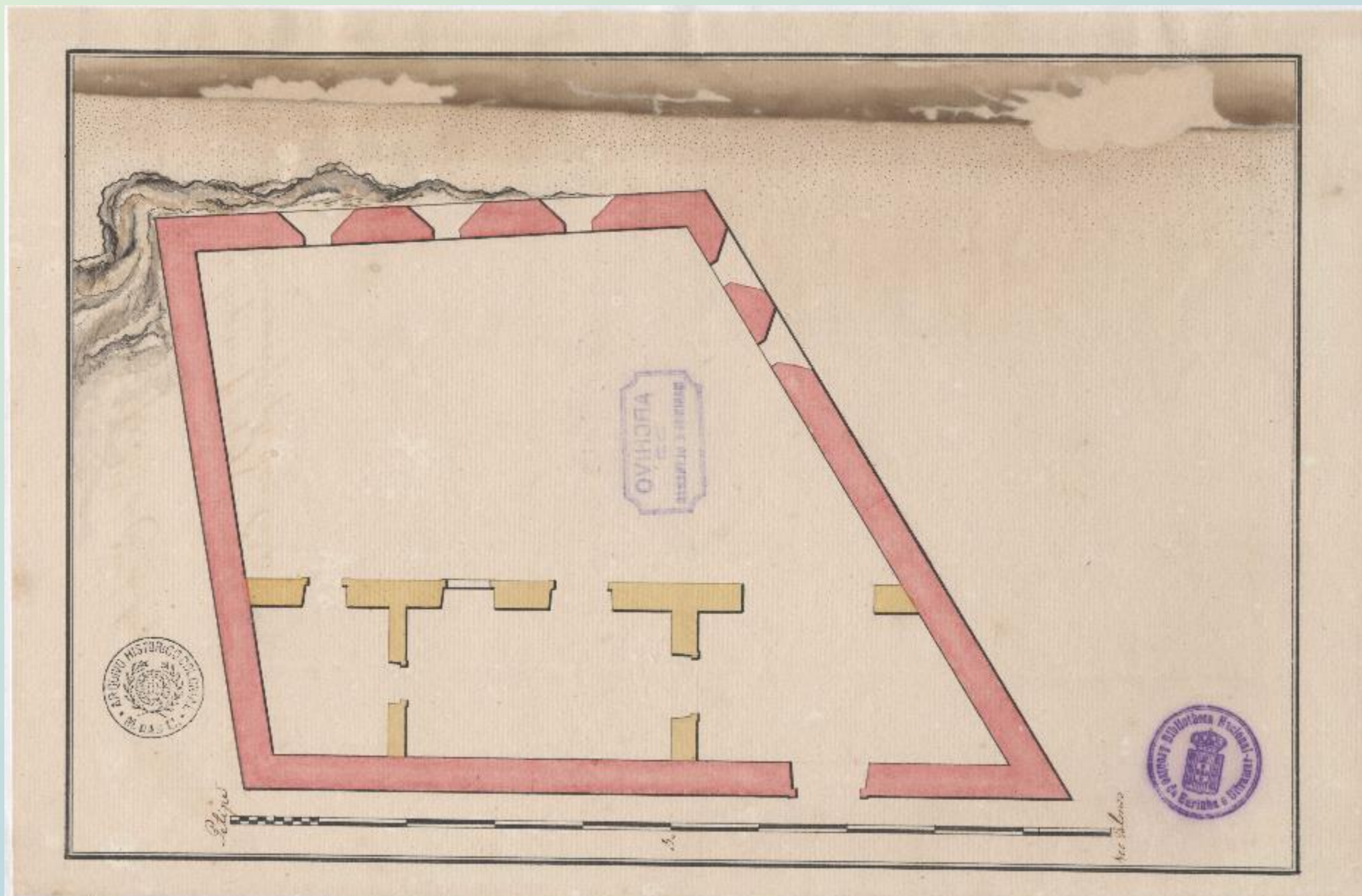


[Reduto de Nossa Senhora da Conceição da Alagoa].- [capitão de engenharia, Francisco Xavier Machado].- Petipé de 100 palmos.- [Açores] : [s.n.], [ca. 1769].- 1 planta : papel, color. , ms. ; 33,7 x 22 cm.

Anexo a PT/AHU/CU/145/0007/00020-A.

Açores / Faial (ilha) / Alagoa / Fortificações / Nossa Senhora da Conceição / Planta militar / Planta de projeto / [ca. 1769].

PT/AHU/CARTM/145/00073

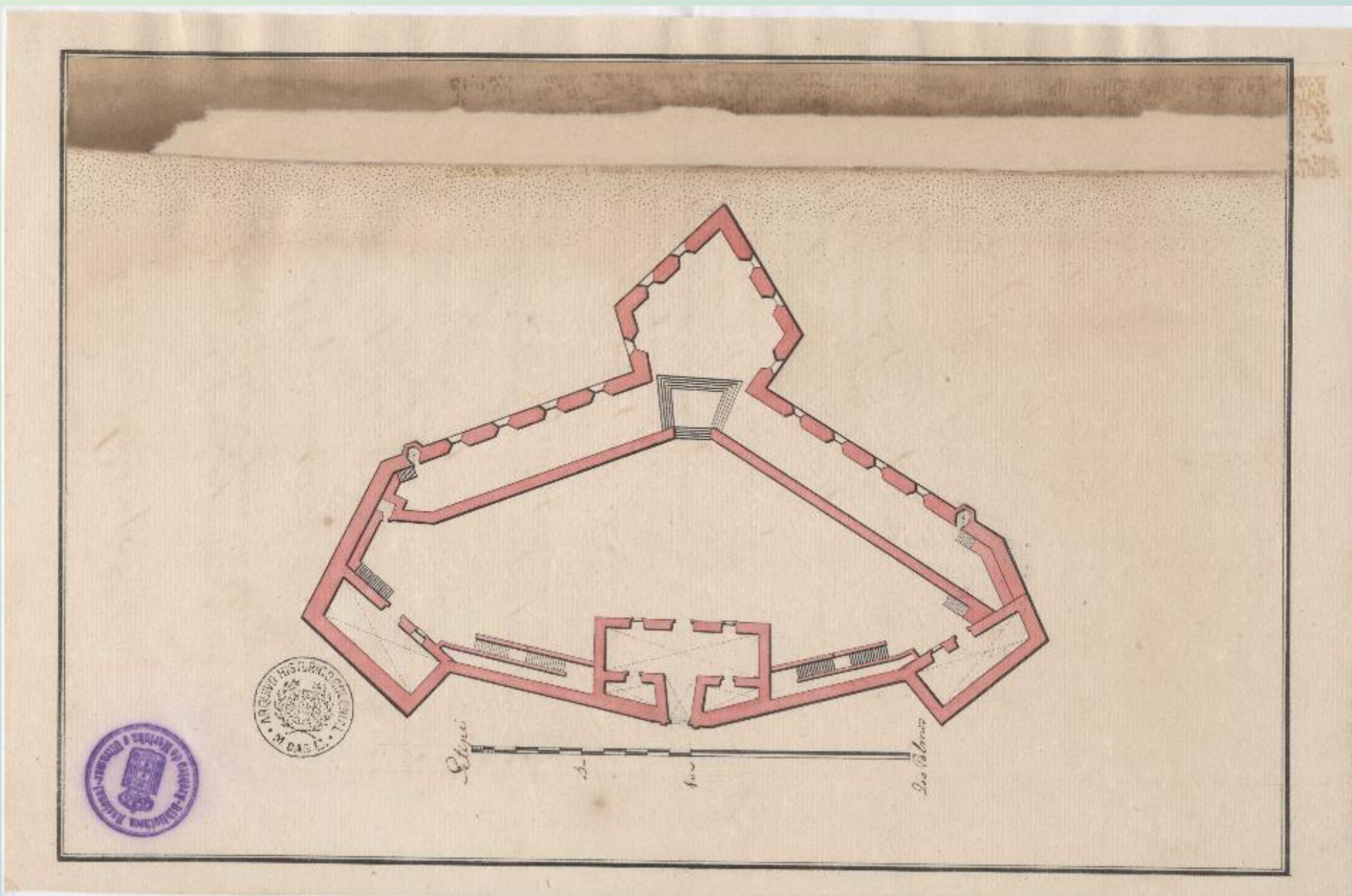


[Forte novo na baía do porto].- [capitão de engenharia, Francisco Xavier Machado].- Petipé de 100 palmos.- [Açores] : [s.n.], [ca. 1769].- 1 planta : papel, color. , ms. ; 33,7 x 21,8 cm.

Anexo a PT/AHU/CU/145/0007/00020-A.

Açores / Faial (ilha) / Baía do porto / Fortificações / Planta militar / Planta de projeto / [ca. 1769].

PT/AHU/CARTM/145/00074

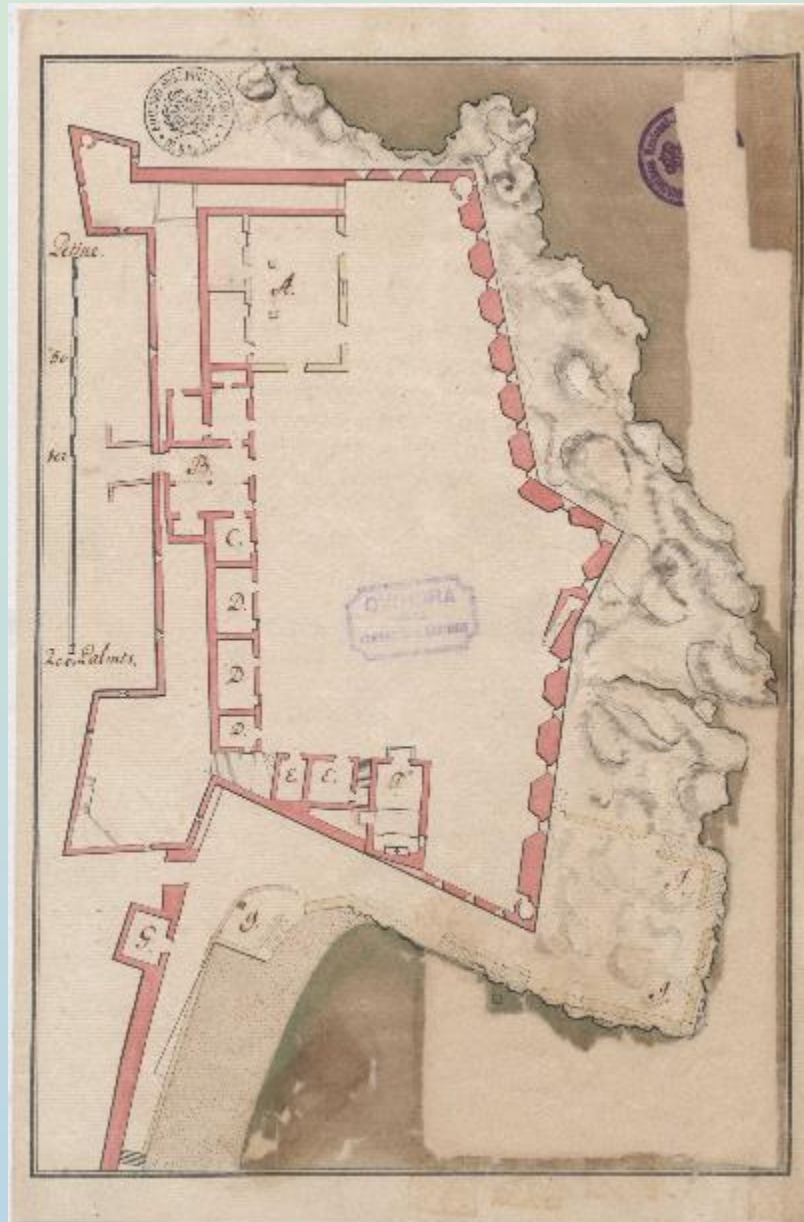


[Forte do Porto da vila da Madalena da ilha do Pico].- [capitão de engenharia, Francisco Xavier Machado].- Petipé de 200 palmos.- [Açores] : [s.n.], [ca. 1769].- 1 planta : papel, color. ; ms. ; 33,5 x 21,9 cm.

Anexo a PT/AHU/CU/145/0007/00020-A.

Açores / Pico (ilha) / Vila da Madalena / Porto / Fortificações / Planta militar / Planta de projeto / [ca. 1769].

PT/AHU/CARTM/145/00075

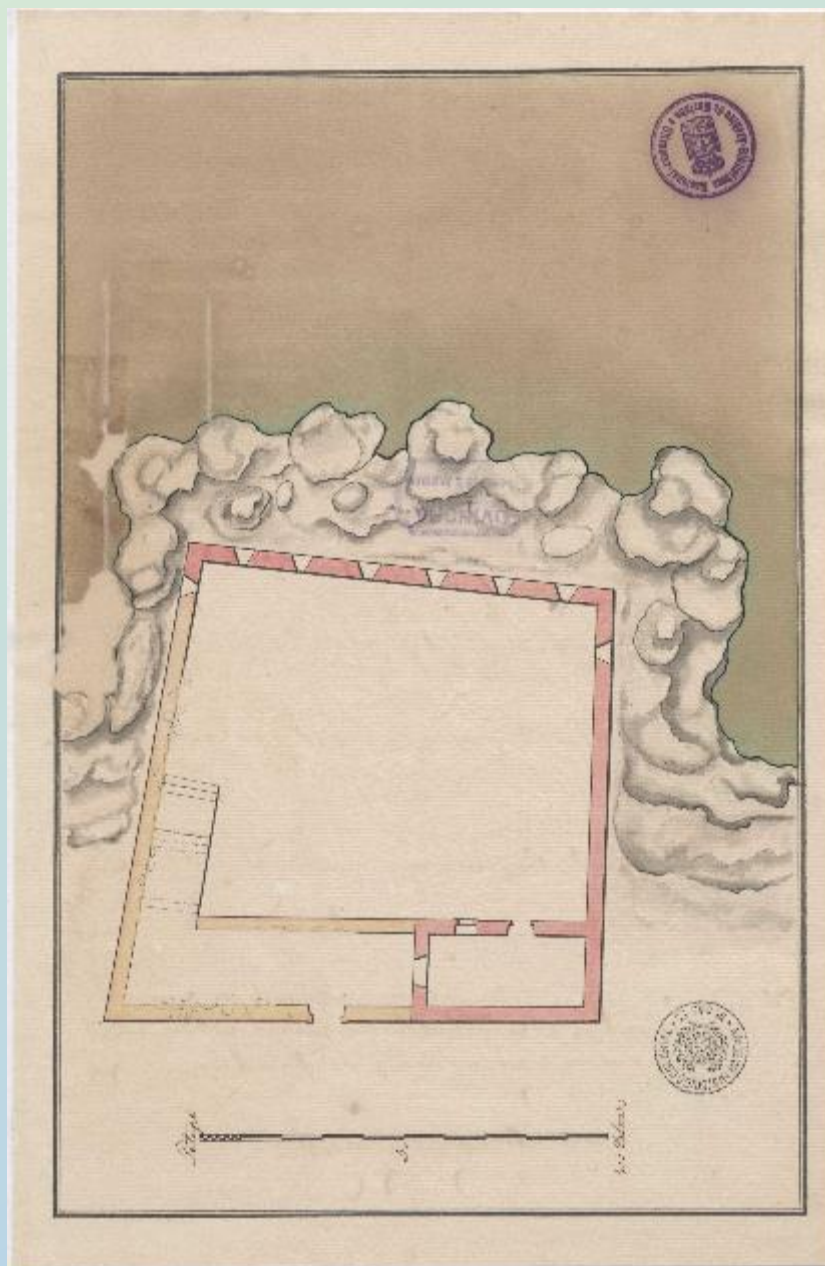


[Forte no porto da vila das Lages].- [capitão de engenharia, Francisco Xavier Machado].- Petipé de 100 palmos.- [Açores] : [s.n.], [ca. 1769].- 1 planta : papel, color. ; ms. ; 33,7 x 22 cm.

Anexo a PT/AHU/CU/145/0007/00020-A.

Açores / Pico (ilha) / Vila das Lages / Porto / Fortificações / Planta militar / Planta de projeto / [ca. 1769].

PT/AHU/CARTM/145/00076

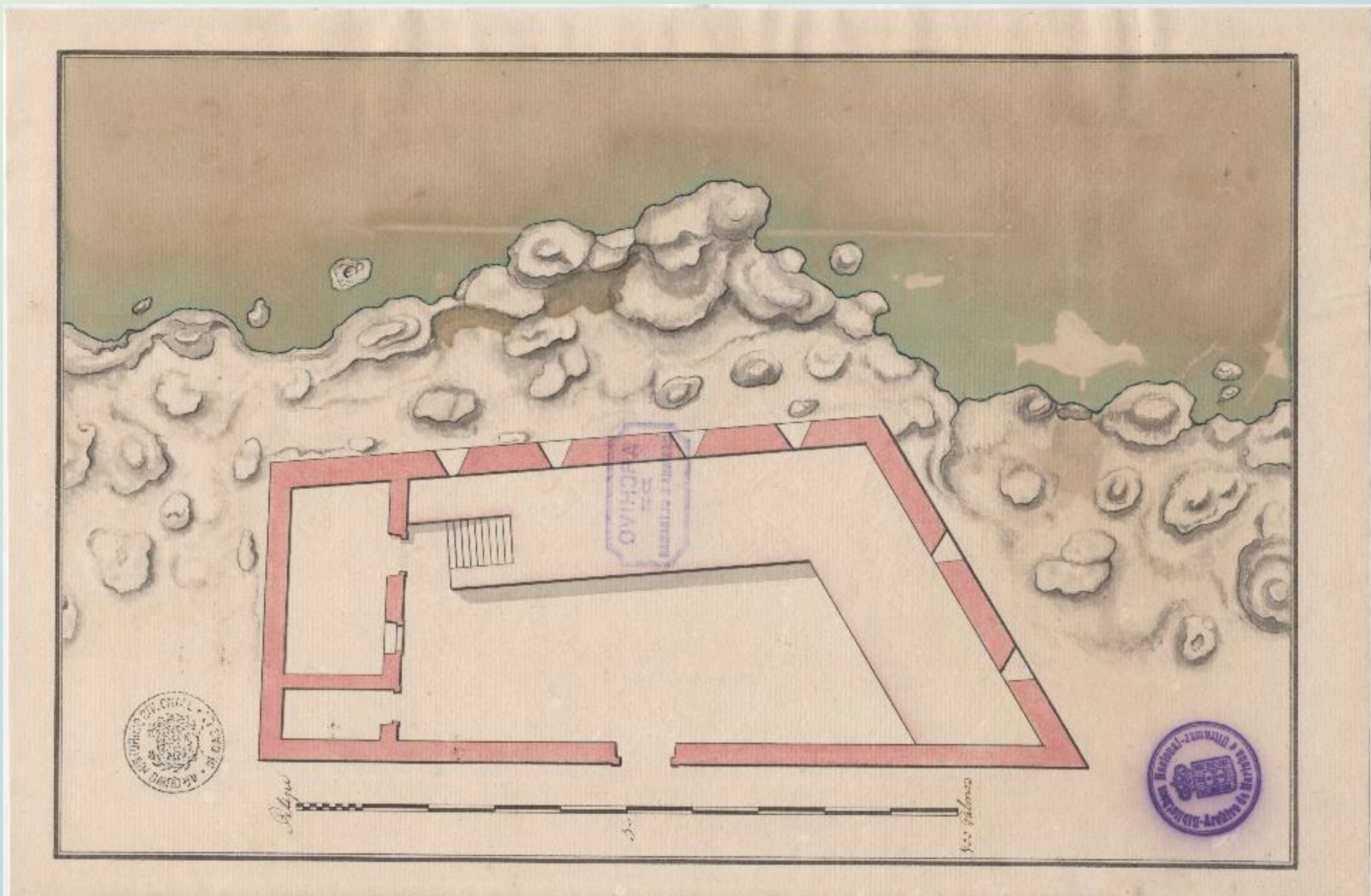


[Forte da Prainha].- [capitão de engenharia, Francisco Xavier Machado].- Petipé de 100 palmos.- [Açores] : [s.n.], [ca. 1769].- 1 planta : papel, color. ; ms. ; 33,6 x 22 cm.

Anexo a PT/AHU/CU/145/0007/00020-A.

Açores / Pico (ilha) / Fortificações / Prainha / Planta militar / Planta de projeto / [ca. 1769].


PT/AHU/CARTM/145/00077



[Forte do caes do Pico].- [capitão de engenharia, Francisco Xavier Machado].- Petipé de 100 palmos.- [Açores] : [s.n.], [ca. 1769].- 1 planta : papel, color. ; ms. ; 33,7 x 21,6 cm.
Anexo a PT/AHU/CU/145/0007/00020-A.

Açores / Pico (ilha) / Fortificações / Planta militar / Planta de projeto / [ca. 1769].

PT/AHU/CARTM/145/00078

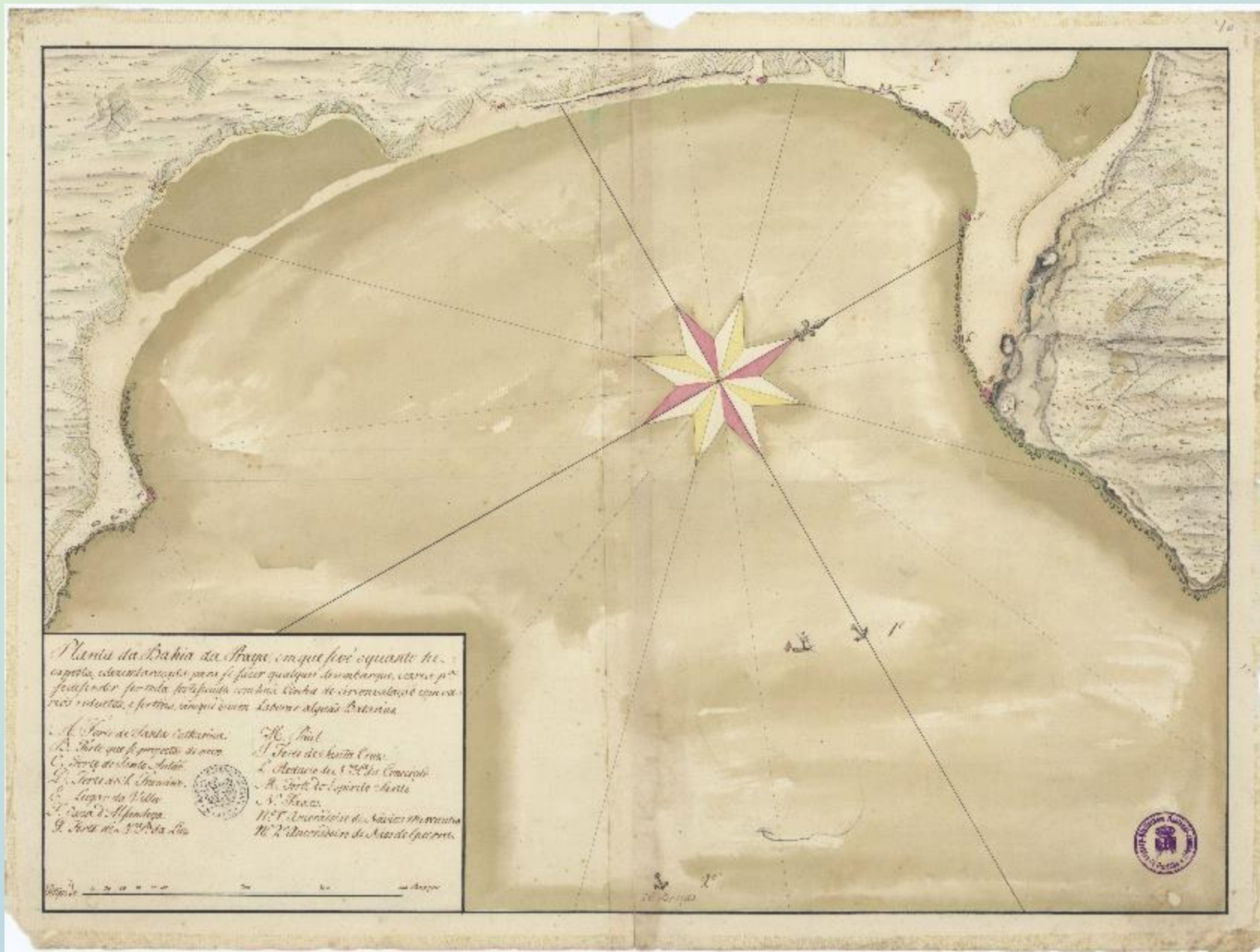


Planta da Bahia da Praya, em que se vé o quanto he exposta ... Petipé de 400 braças.- [Açores] : [s.n.], [ca. 1793].- 1 mapa : papel, color. ; ms. , 42 x 56,5 cm.

Anexo a PT/AHU/CU/145/0023/00011-A.

Açores / Terceira (ilha) / Praia (baía) / Mapa de costas e fundos marinhos / [ca. 1793].

PT/AHU/CARTM/145/00112

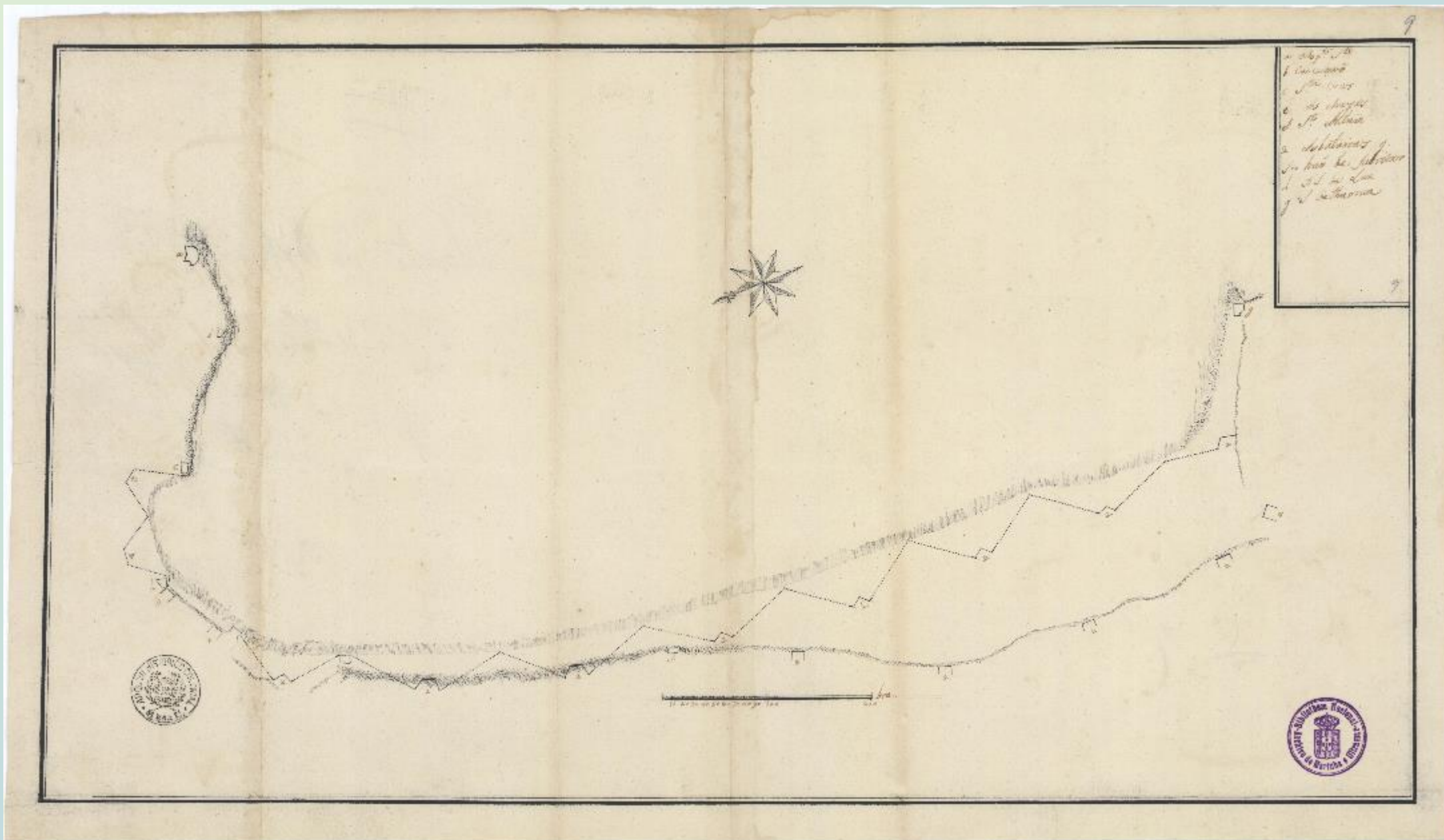


[Baía da Praia].- Escala de 200 braças.- [Açores] : [s.n.], [ca. 1793].- 1 mapa : papel, p&b. ; ms. ; 29,5 x 51,5 cm.

Anexo a PT/AHU/CU/145/0023/00011-A.

Açores / Terceira (ilha) / Praia (baía) / Mapa de costas e fundos marinhos / [ca. 1793].

PT/AHU/CARTM/145/00113

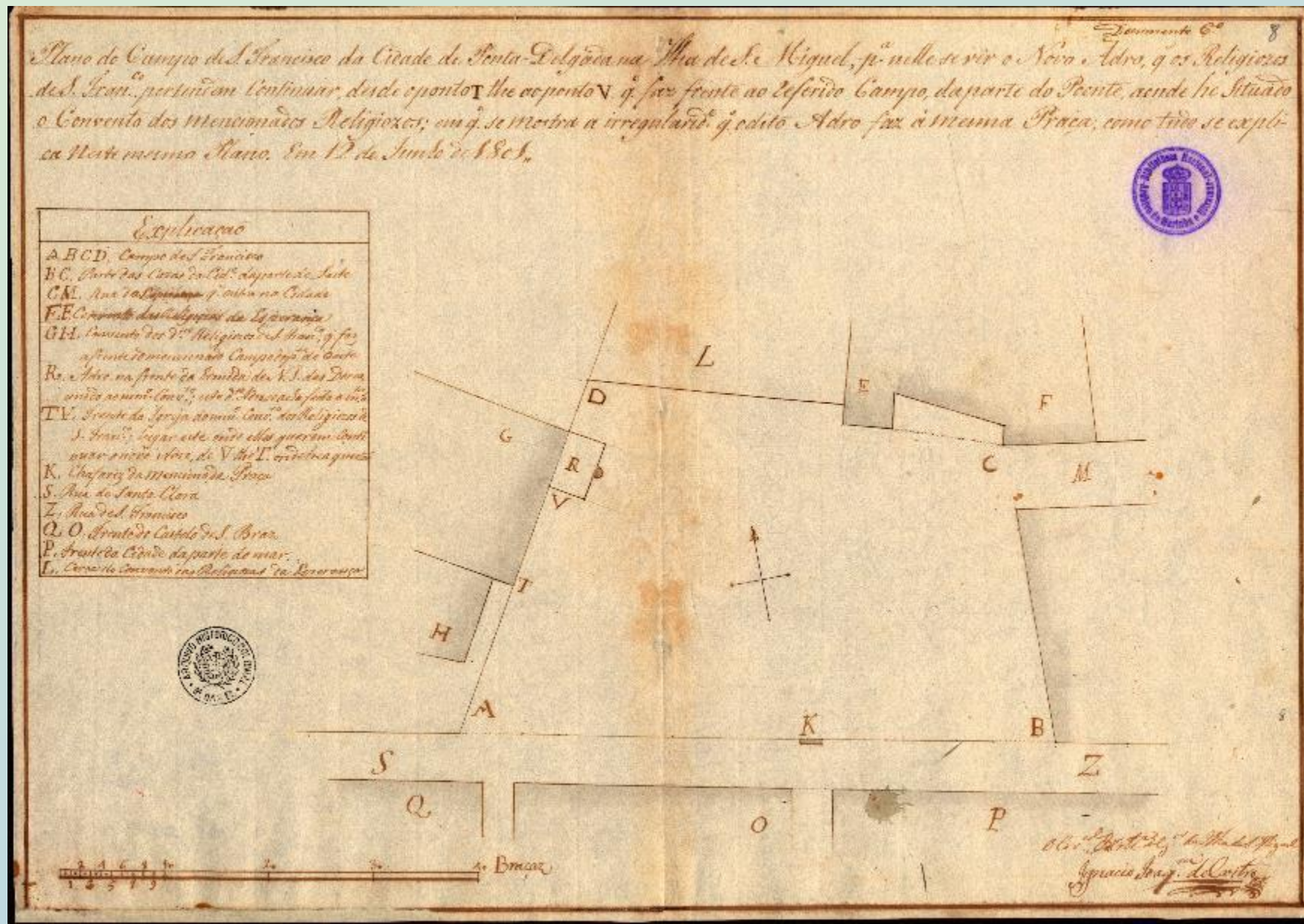


Plano do Campo de S. Francisco da Cidade de Ponta Delgada ... / coronel de artilharia e governador da ilha de S. Miguel, Ignacio Joaquim de Castro.- Escala de 40 braças.- [Açores] : [s.n.], 1801, Junho 12.- 1 planta : papel, sépia, ms. ; 29,3 x 41,7 cm.

Anexo a PT/AHU/CU/145/0040/00011-A.

Açores / São Miguel (ilha) / Ponta Delgada (cidade) / São Francisco (campo) / Planta de projeto / 1801.

PT/AHU/CARTM/145/00114

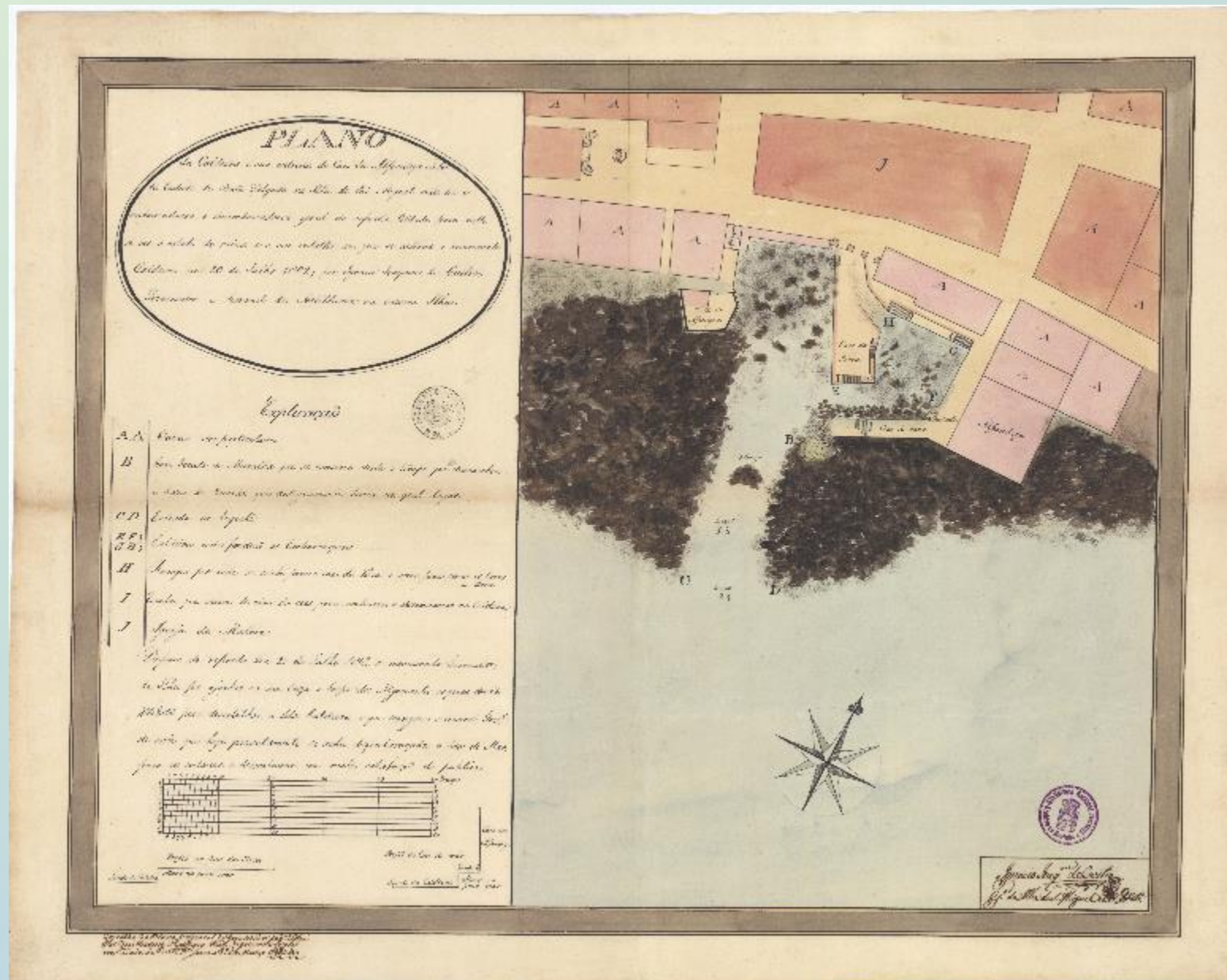


PLANO da Caldeira e sua entrada do Caes da Alfandega ao Sul da Cidade de Ponta Delgada ... / coronel de artilharia e governador da ilha de S. Miguel, Ignacio Joaquim de Castro [copiado do plano original, pelo negociante inglêz Guilherme Marking].- Escala de 50 braças.- [Açores] : [s.n.], 1804, Março 1.- 1 planta : papel, color. ; ms. ; 46,2 x 58,2 cm.

Anexo a PT/AHU/CU/145/0045/00011-A.

Açores / São Miguel (ilha) / Ponta Delgada (cidade) / Alfândega (cais) / Plano de porto / 1804.

PT/AHU/CARTM/145/00115

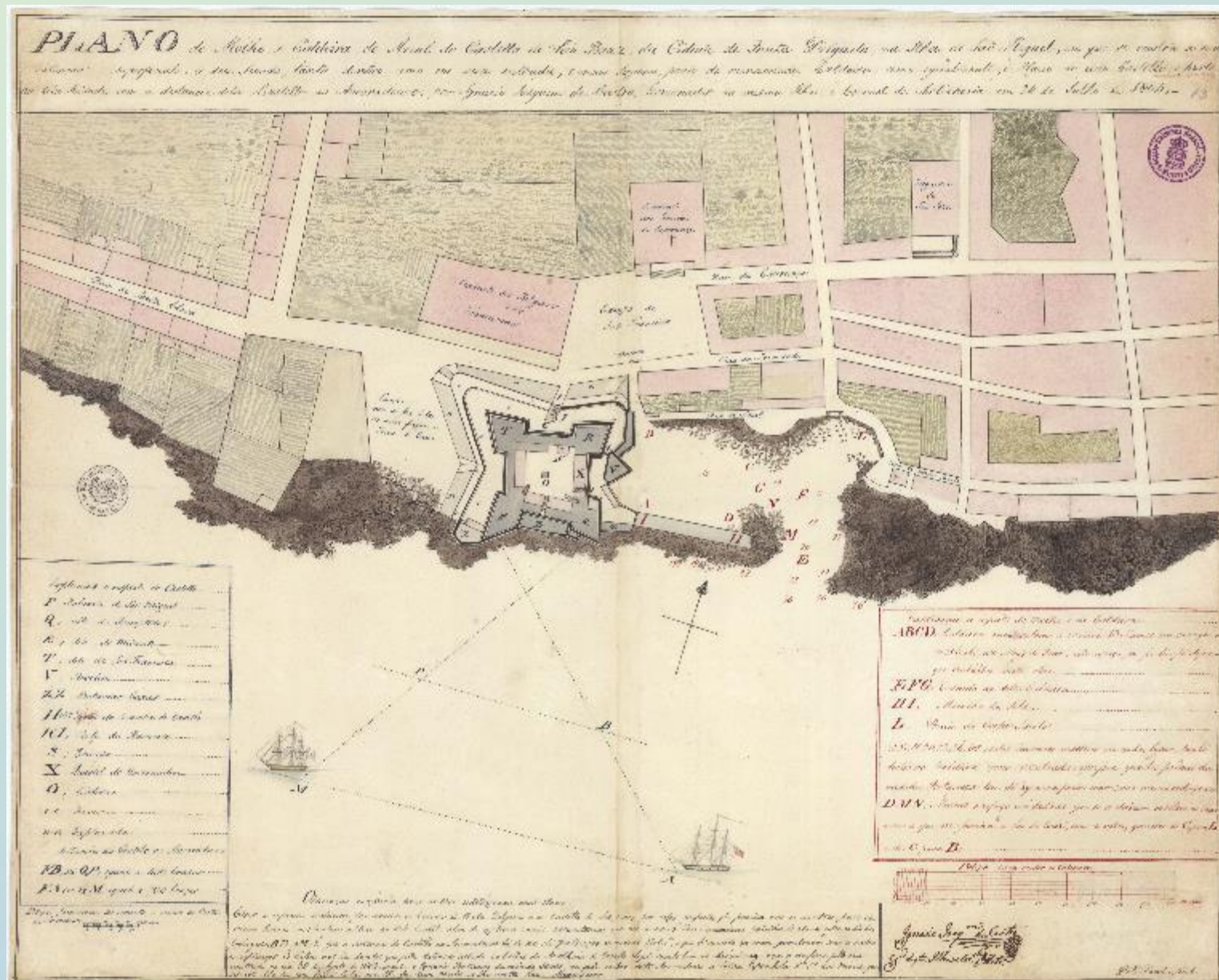


PLANO do Molhe, e Caldeira do Areal do Castello de São Braz da Cidade de Ponta Delgada ... / coronel de artilharia e governador da ilha de S. Miguel, Ignacio Joaquim de Castro [P.H. Read fecit].- 2 petipés de 100 braças : do castelo ao ancoradouro e da caldeira.- [Açores] : [s.n.], 1804, Julho 24.- 1 planta : papel, color. , ms. , 47,7 x 59,7 cm.

Anexo a PT/AHU/CU/145/0046/00032-A.

Açores / São Miguel (ilha) / Ponta Delgada (cidade) / São Brás (castelo) / Plano de porto / 1804.

PT/AHU/CARTM/145/01502

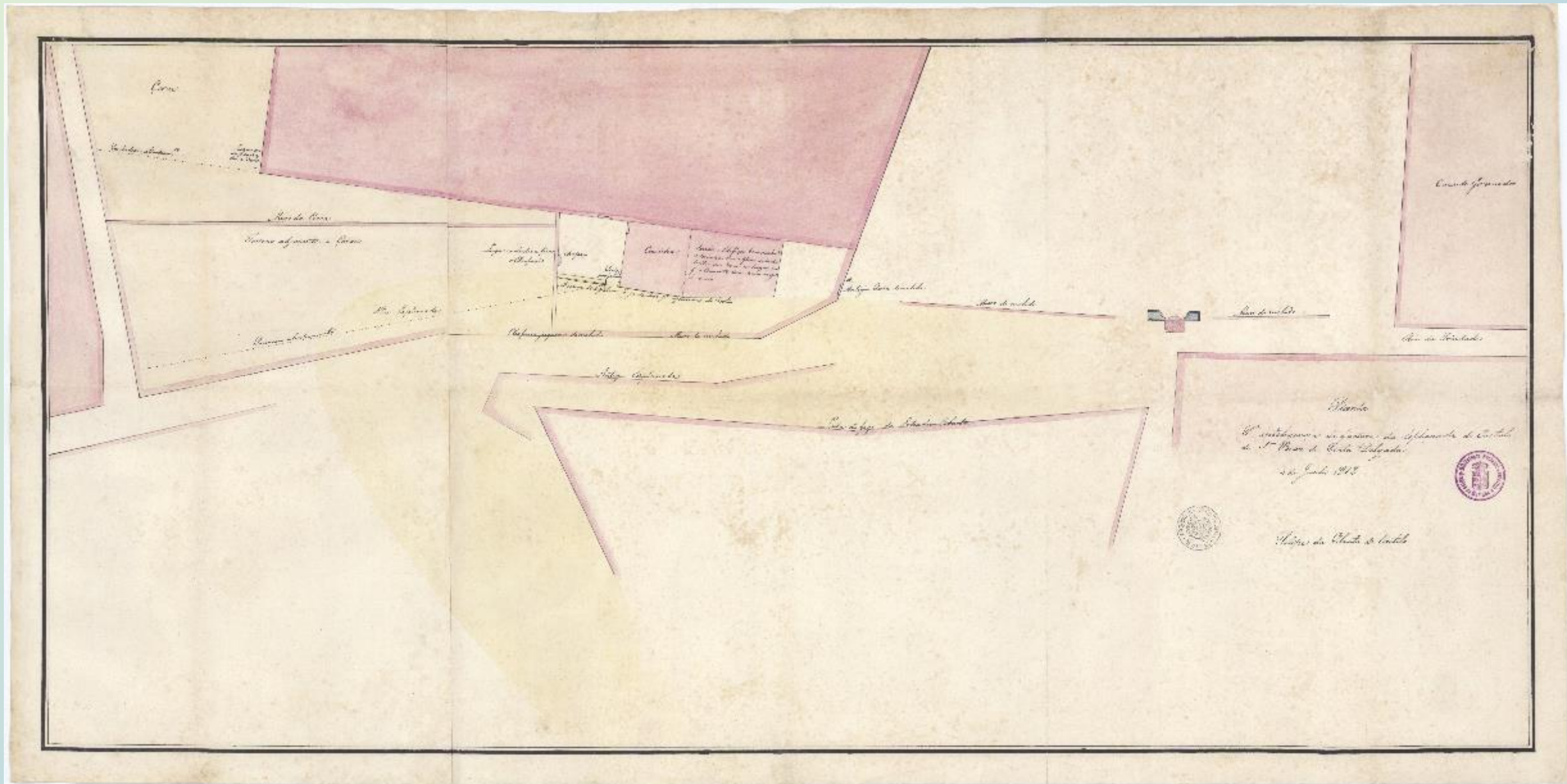


Planta P^a. enteligenca da factura da Esplanada do Castelo de Sm. Braz de Ponta Delgada / [capitão de engenharia, Francisco Borges].- Escala indeterminada.- [Açores] : [s.n.], 1812, Junho 4.- 1 planta : papel, color. ; ms. ; 43 x 87 cm.

Anexo a PT/AHU/CU/145/0076/00044-A.

Açores / São Miguel (ilha) / Ponta Delgada (cidade) / São Brás (castelo) / Edifícios / Esplanada / Planta de projeto / 1812.

PT/AHU/CARTM/145/01504



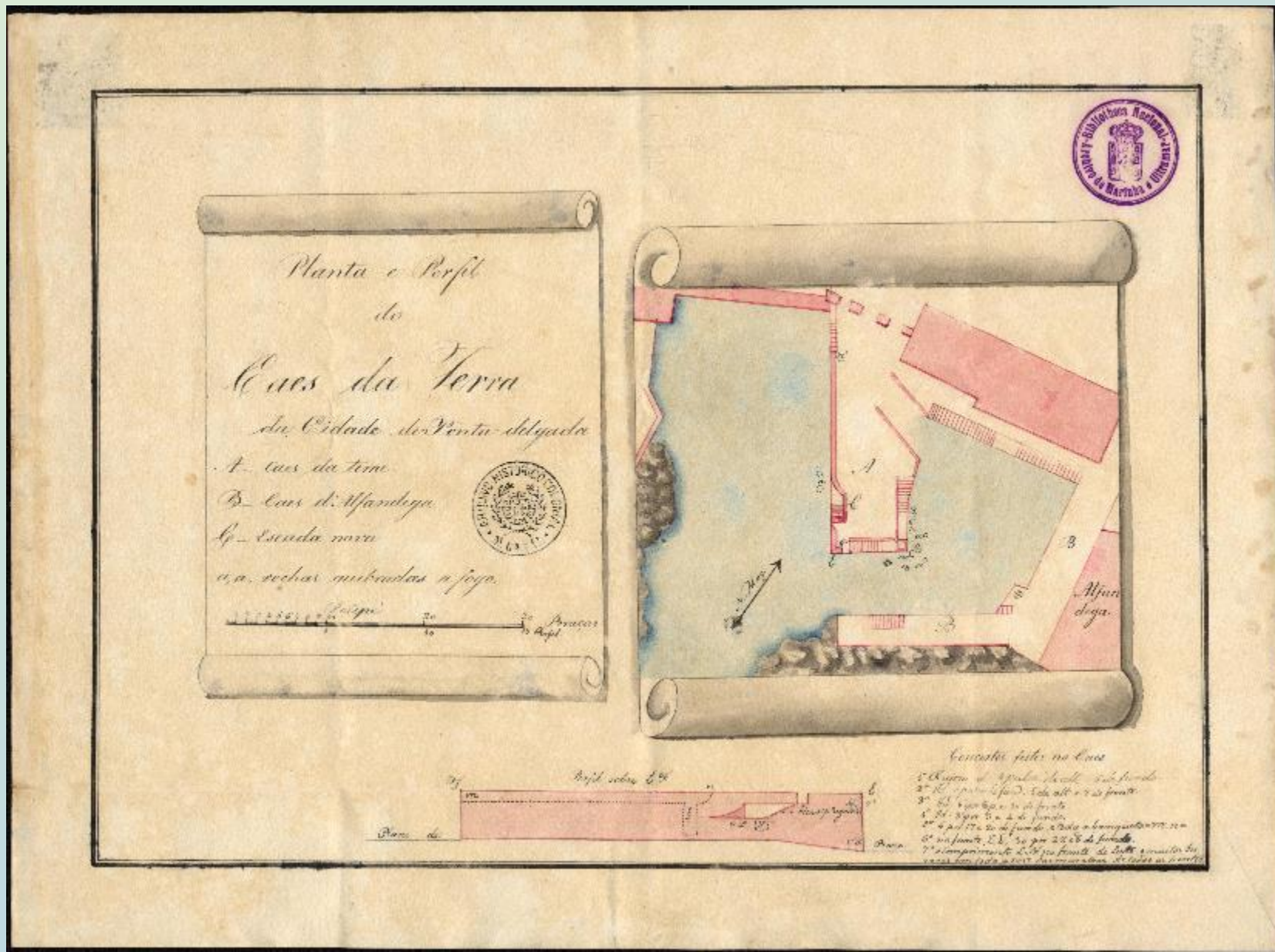
Planta e perfil do Cães da Terra da Cidade de Ponta-delgada / [capitão de engenheiros, Francisco Borges da Silva].- Petipé de 30 braças e 15 do perfil.- [Açores] : [s.n.], [ca. 1814].- 1

planta : papel, color. ; ms. ; 24,6 x 33,7 cm.

Anexo a PT/AHU/CU/145/0083/00011-A.

Açores / São Miguel (ilha) / Ponta Delgada (cidade) / Cais / Planta de cais / Planta de projeto / [ca. 1814].

PT/AHU/CARTM/145/01505

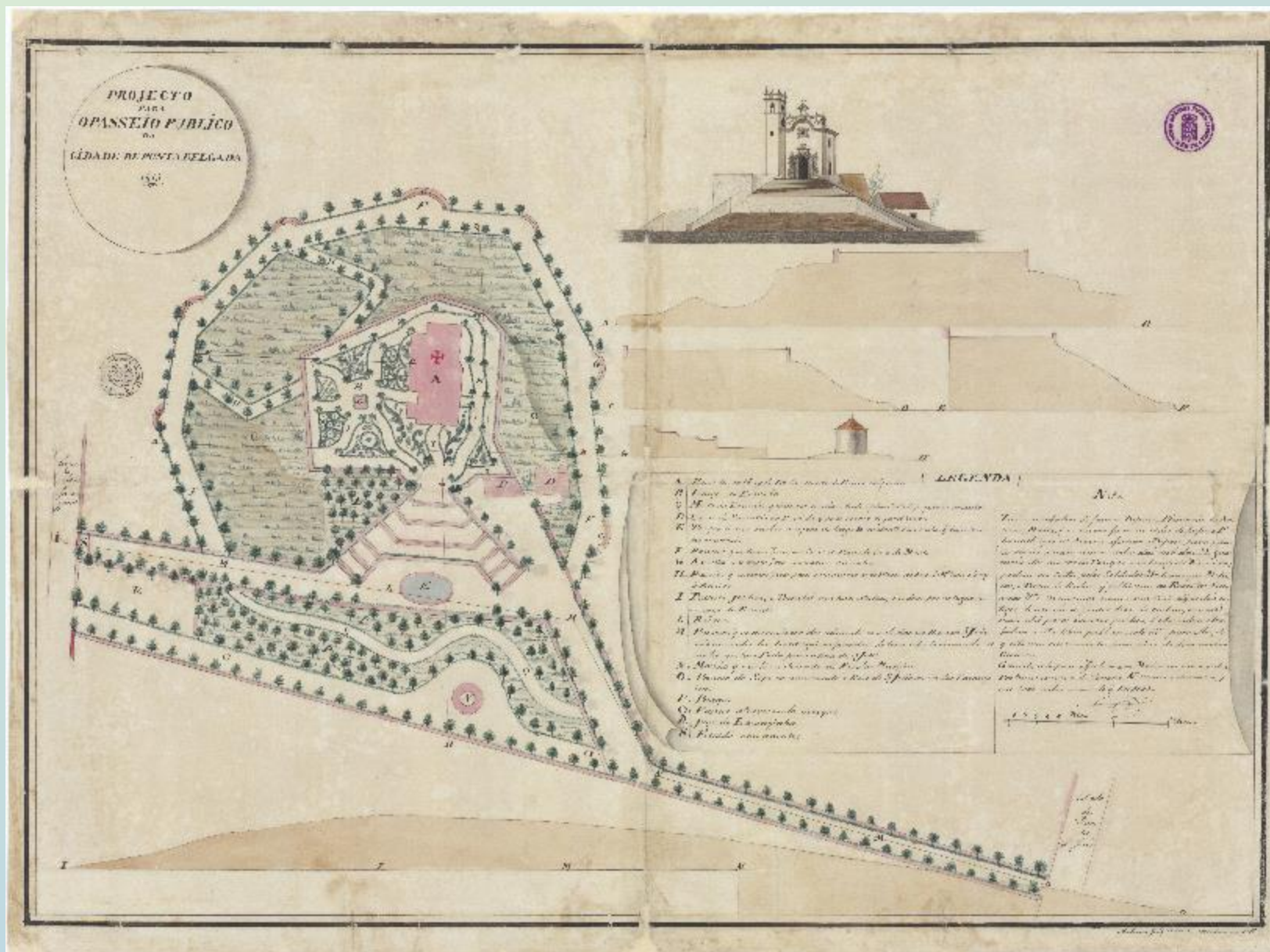


PROJECTO PARA O PASSEIO PUBLICO DA CIDADE DE PONTA DELGADA / Ambrozio Joaquim de Souza.- Petipé de 15 braças.- [Açores] : [s.n.], 1815.- 1 planta : papel, color. ; ms. ; 53,5 x 72,7 cm.

Anexo a PT/AHU/CU/145/0089/00009.

Açores / São Miguel (ilha) / Ponta Delgada (cidade) / Passeio público / Planta de projeto / 1815.

PT/AHU/CARTM/145/01506

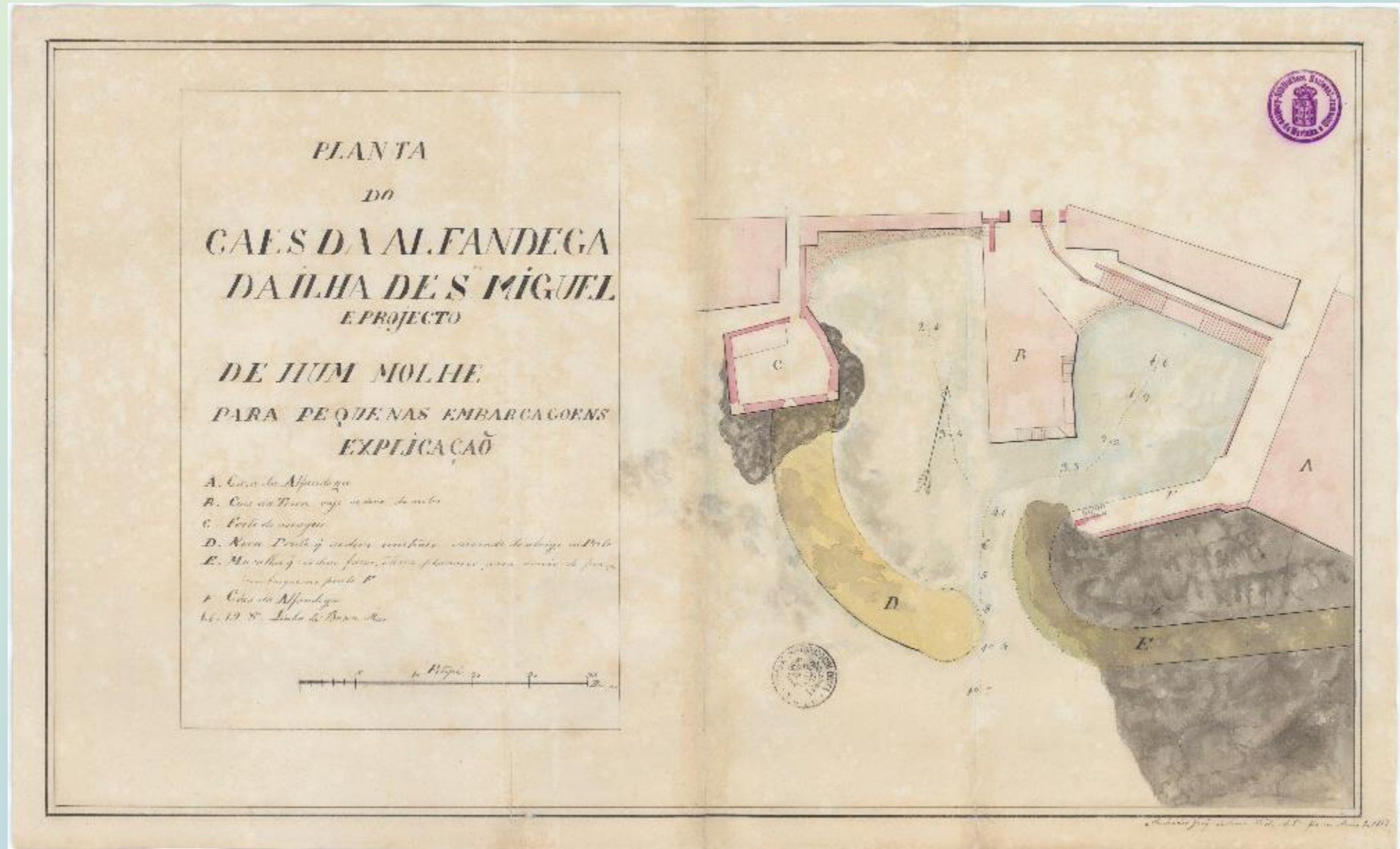


PLANTA DO CAES DA ALFANDEGA DA ILHA DE S. MIGUEL E PROJECTO DE HUM MOLHE PARA PEQUENAS EMBARCACOENS / tenente de artilharia, Ambroxio Joaquim de Sousa.- Petipé de 35 braças.- [Açores] : [s.n.], 1817.- 1 planta : papel, color. , ms. , 32,4 x 53,4 cm.

Anexo a PT/AHU/CU/145/0095/00005.

Açores / São Miguel (ilha) / Alfândega (cais) / Molhe / Plano de porto / Planta de projeto / 1817.

PT/AHU/CARTM/145/01507

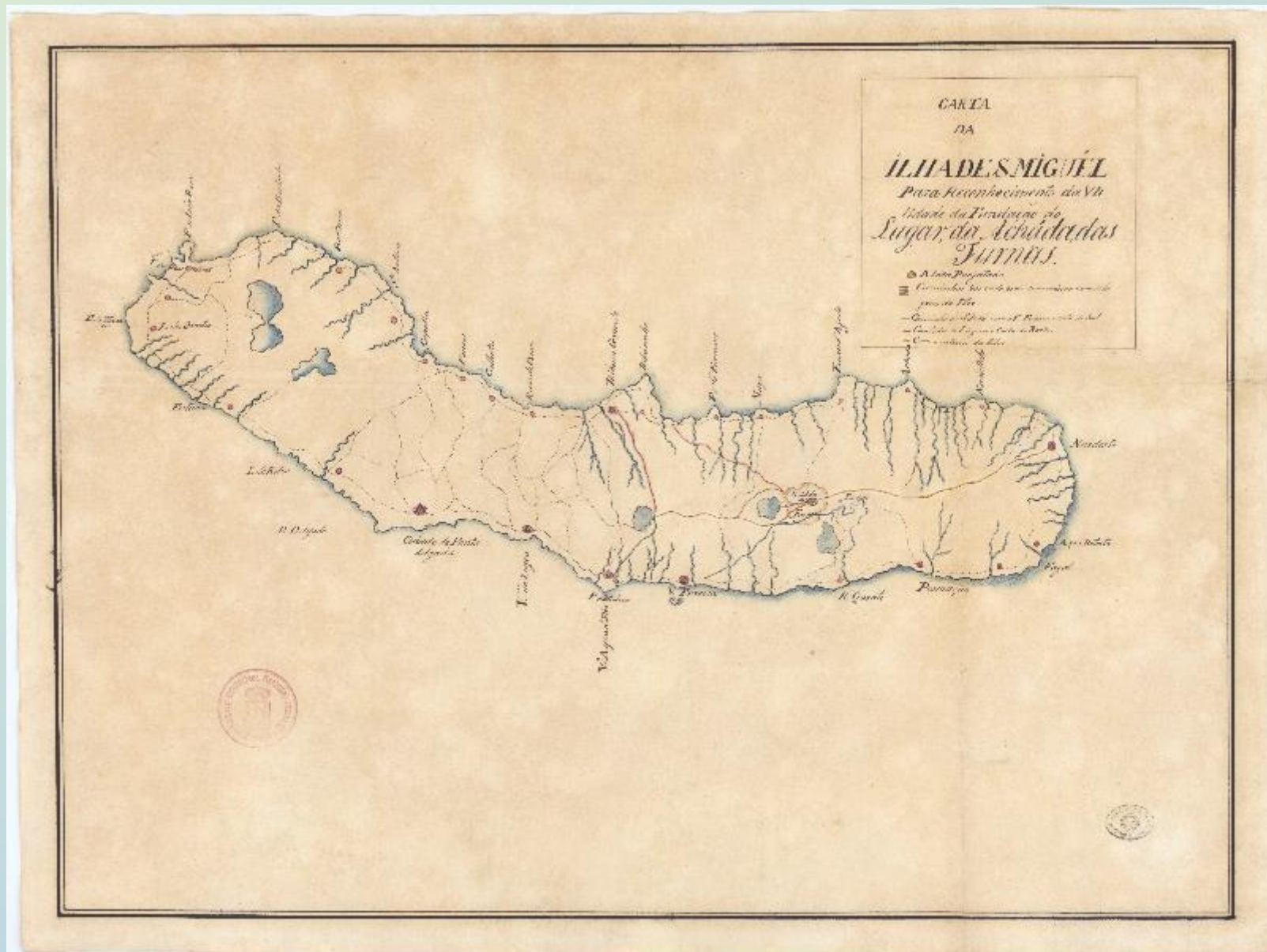


CARTA DA ILHA DE S. MIGUEL Para Reconhecimento da Utilidade da Fundação do Lugar da Acháda das Furnas.- Escala indeterminada.- [Açores] : [s.n.], [ca. 1817].- 1 mapa : papel, color. , ms. , 32,8 x 44,2 cm.

Anexo a PT/AHU/CU/145/0092/00012.

Açores / São Miguel (ilha) / Achada das Furnas / Mapa geral / [ca. 1817].

PT/AHU/CARTM/145/01508



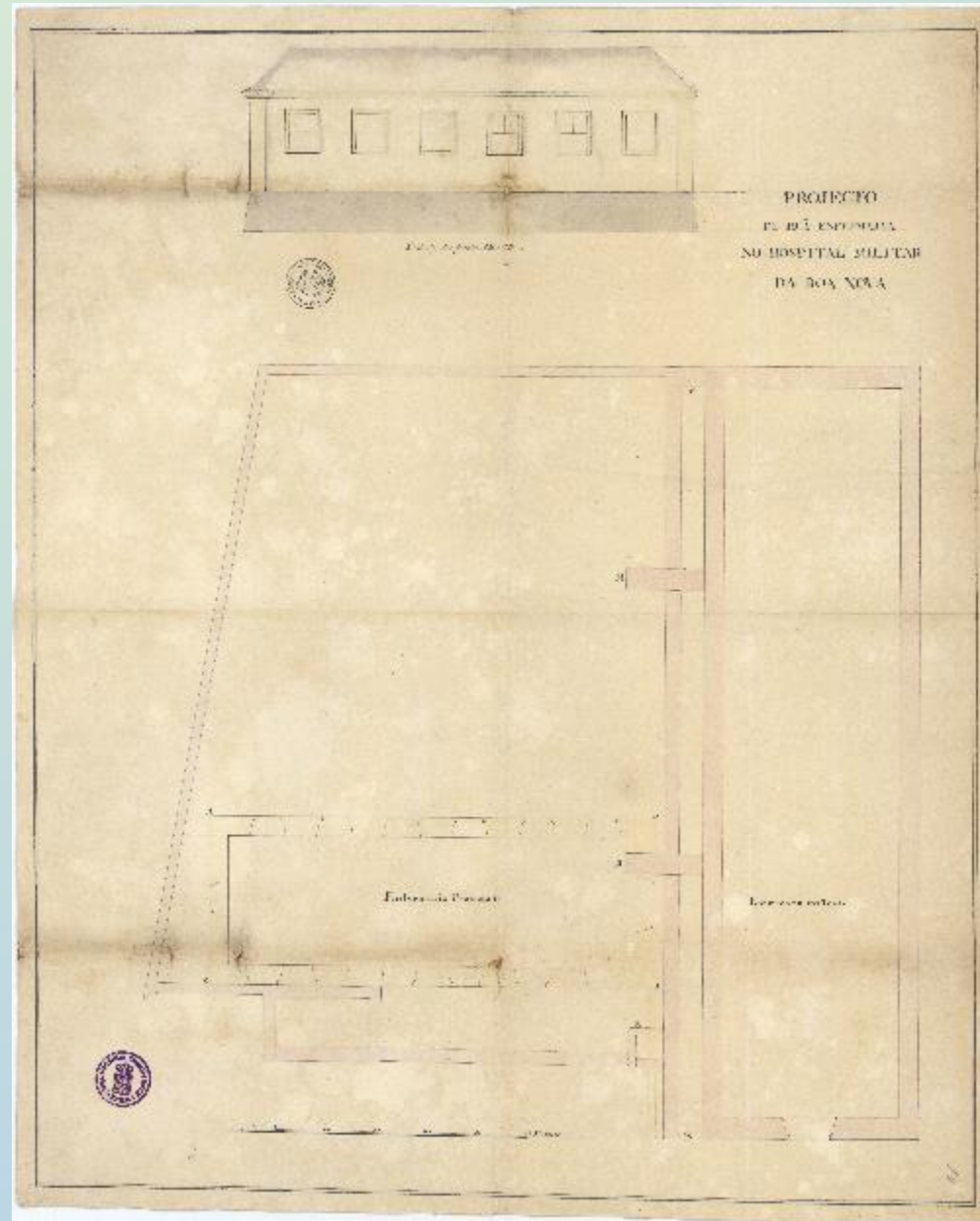
PROJECTO DE HÔA ENFERMARIA NO HOSPITAL MILITAR DA BOA NOVA / [capitão engenheiro, José Carlos de Figueiredo].- Escala de 60 palmos.- [Açores] : [s.n.], [ca. 1817].- 1 planta :

papel, color. , ms. , 60,5 x 50 cm.

Anexo a PT/AHU/CU/145/0094/00017-A.

Açores / Terceira (ilha) / Edifícios / Hospital militar / Boa Nova / Enfermaria / Planta de projeto / [ca. 1817 .


PT/AHU/CARTM/145/01509



Projecto de hum cais para se construir junto ao castello de St^a. Cruz na villa de Horta Ilha do Fayal / IR. A.- Escala de 15 braças.- [Açores] : [s.n.], 1824.- 1 planta : papel, color. ; ms. ; 27,2 x 53 cm.

Açores / Faial (ilha) / Horta (vila) / Santa Cruz (castelo) / Cais / Planta de cais / Planta de projeto / 1824.

PT/AHU/CARTM/145/01510



IR. A. 1824.

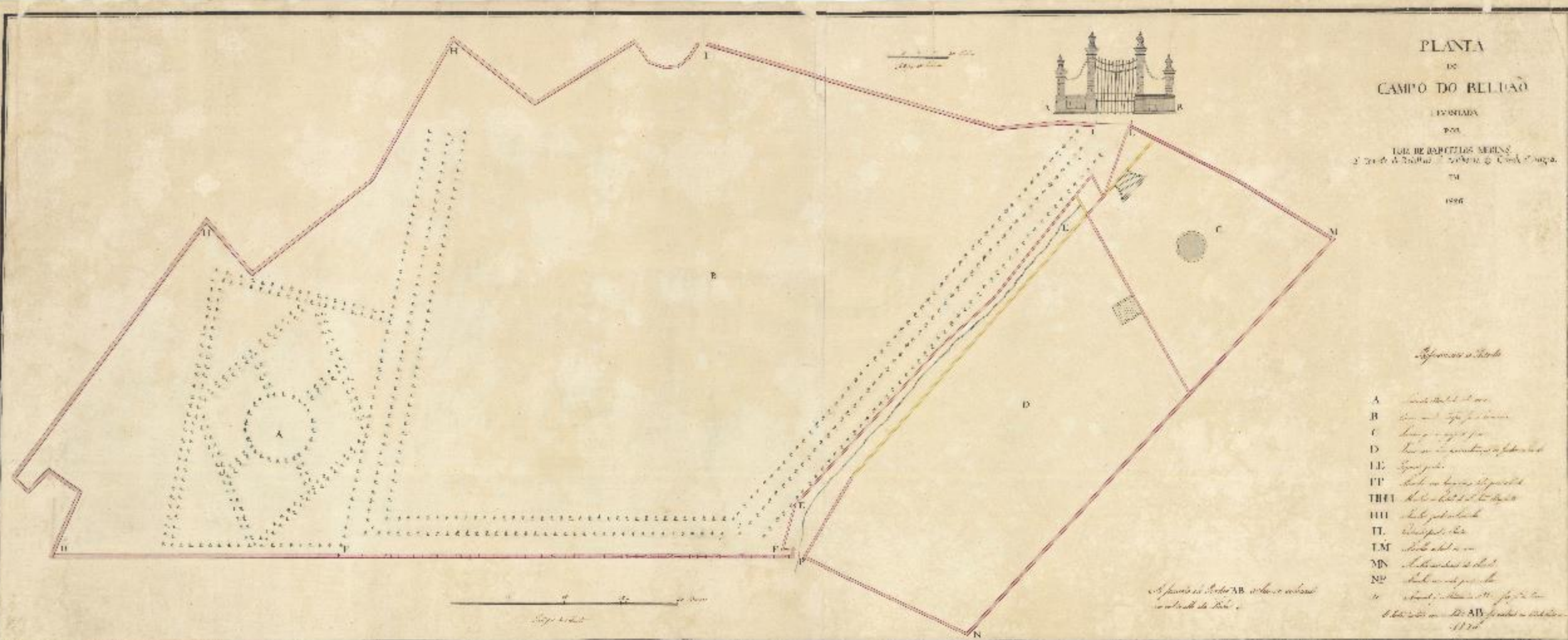
PLANTA DO CAMPO DO RELUÃO ... / 2º tenente do batalhão de artilharia, Luiz de Barcellos Merens.- 2 petipés : de 30 braças (planta) e 20 palmos (fachada).- [Açores] : [s.n], 1826.- 1

planta : papel, color. , ms. ; 55,7 x 135 cm.

Anexo a PT/AHU/CU/145/0151/00023.

Açores / Terceira (ilha) / Relvão (campo) / Planta de projeto / 1826.

PT/AHU/CARTM/145/01511

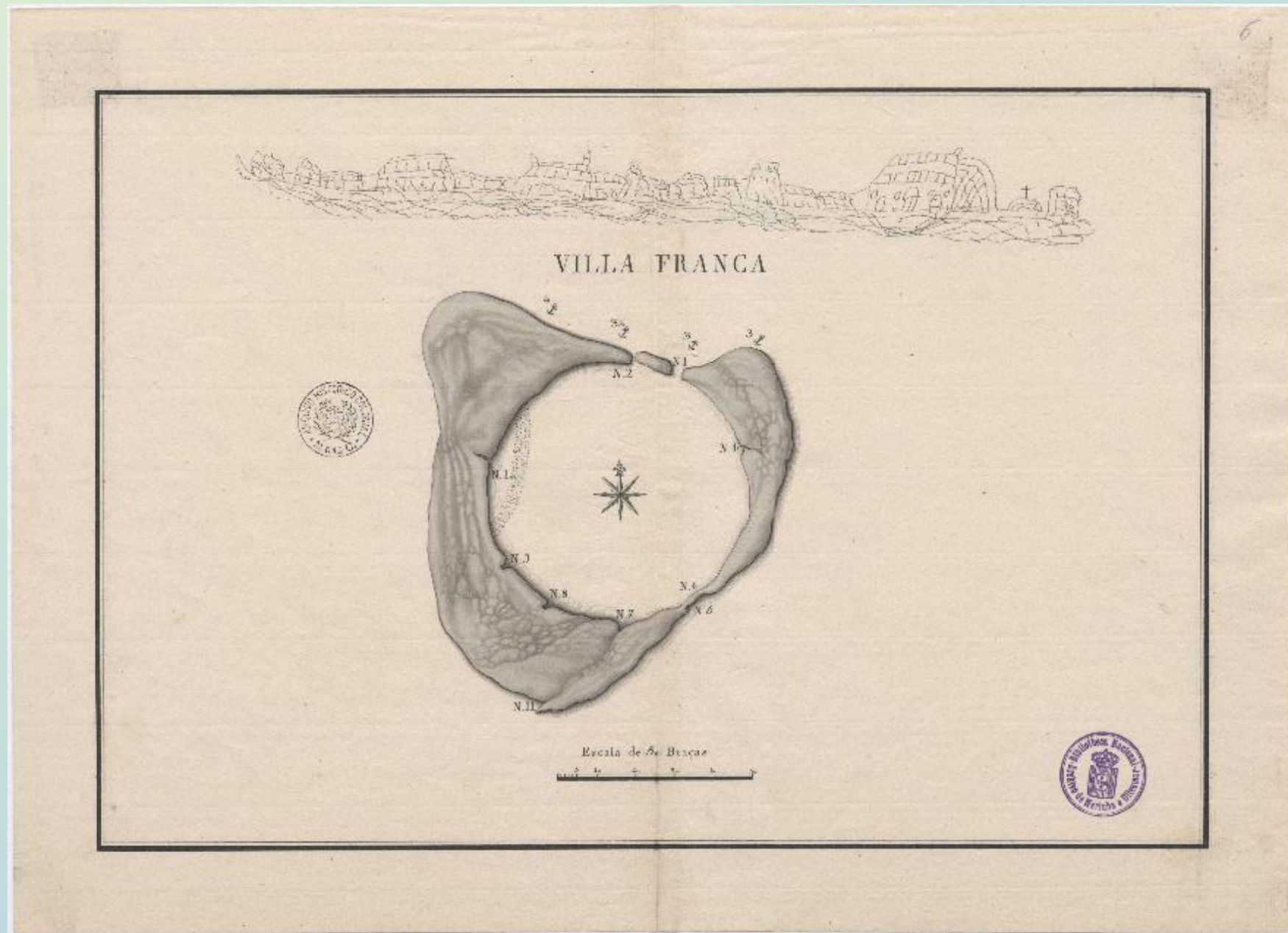


VILLA FRANCA.- Escala de 50 braças.- [Açores] : [s.n.], [ca. 1798].- 1 mapa : papel, p&b. ; ms. ; 30,6 x 42,3 cm.

Anexo a PT/AHU/CU/145/0027/00045-A.

Açores / São Miguel (ilha) / Vila Franca (ilhéu) / Mapa de costas e fundos marinhos / [ca. 1798].

PT/AHU/CARTM/145/01512

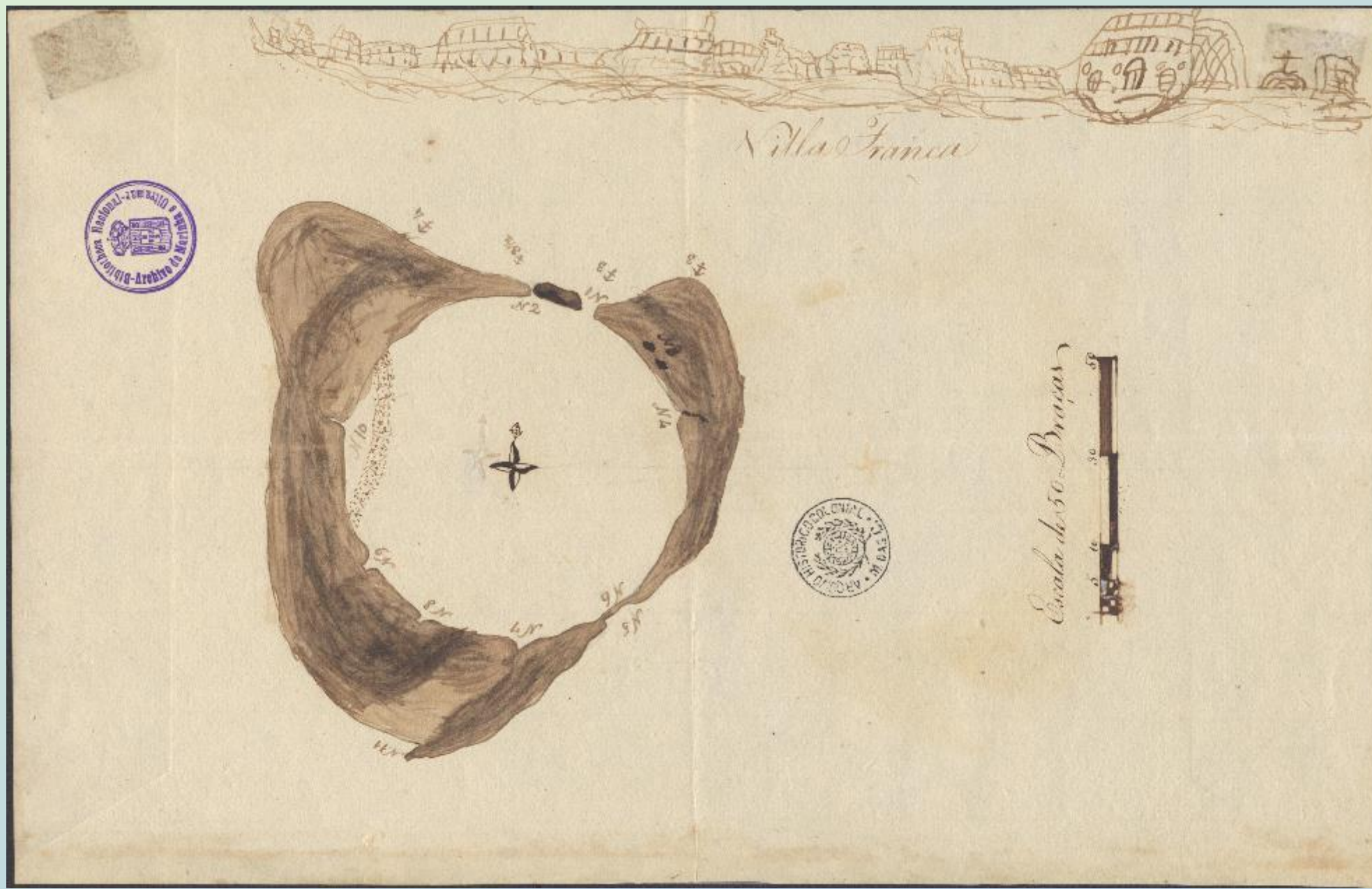


Villa Franca.- Escala de 50 braças.- [Açores] : [s.n.], [ca. 1798].- 1 mapa : papel, sépia, ms. ; 21,9 x 34,5 cm.

Anexo a PT/AHU/CU/145/0027/00045-A.

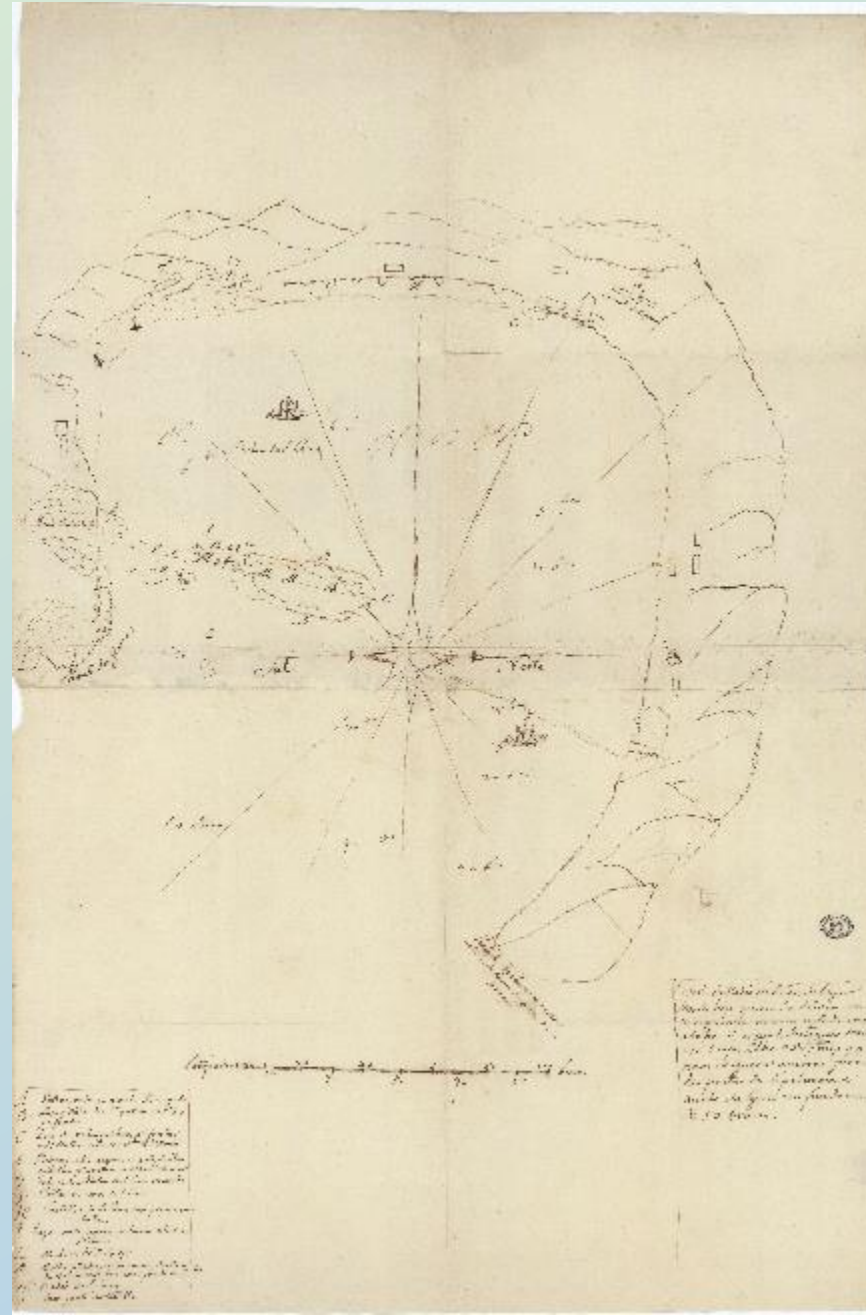
Açores / São Miguel (ilha) / Vila Franca (ilhéu) / Mapa de costas e fundos marinhos / [ca. 1798].

PT/AHU/CARTM/145/01513



Vista da Bahia de S. Cruz do lugar donde hoje ancorão os Navios ...- Petipé de 100 braças.- [Açores] : [s.n.], [ca. 1804].- 1 mapa : papel, sépia, ms.; 66,5 x 44 cm.
Açores / São Miguel (ilha) / Santa Cruz (baía) / Plano de porto / [ca. 1804].

PT/AHU/CARTM/145/01514



PAVILLON DE LA CULTURE DES ANANAS / La Façade laterale / La Façade principale / La Façade posterieure / architecto Pedro de Ávila.- Escala de 0,02 m por m.- [Lisboa] : [s.n.], 1899, Out. 15.- 1 planta : papel, color. , ms. ; 53,9 x 71 cm.

Açores / Edifícios / Ananás (cultura) / Planta de projeto / 1899.

PT/AHU/CARTM/145/00588

IMAGEM AINDA NÃO DISPONÍVEL

PAVILLON DE LA CULTURE DES ANANAS / arquiteto Pedro de Ávila.- Escala de 0,02 m por m.- [s.l.] : [s.n.], 1899, Out. 15.- 1 planta : papel, color. , ms. ; 53,9 x 71,5 cm.
Açores / Edifícios / Ananás (cultura) / Planta de projeto / 1899.

PT/AHU/CARTM/145/00589

IMAGEM AINDA NÃO DISPONÍVEL

PAVILLON DE LA CULTURE DES ANANAS / La Coupe sur CD / La Coupe sur AB / arquitecto Pedro de Ávila.- Escala de 0,02 m por m.- [s.l.] : [s.n.], 1899, Out. 15.- 1 planta : papel, color. , ms. ; 55 x 71,5 cm

Açores / Edifícios / Ananás (cultura) / Planta de projeto / 1899.

PT/AHU/CARTM/145/00590

IMAGEM AINDA NÃO DISPONÍVEL

[PAVILLON DE LA CULTURE DES ANANAS] / Salle de Bain / [arquiteto Pedro de Ávila].- [Escala de 0,02 m por m].- [s.l.] : [s.n.], [ca. 1899].- 1 planta : papel, color. , ms. ; 50,7 x 60 cm.- Açores / Edifícios / Ananás (cultura) / Planta de projeto / 1899.

PT/AHU/CARTM/145/00764

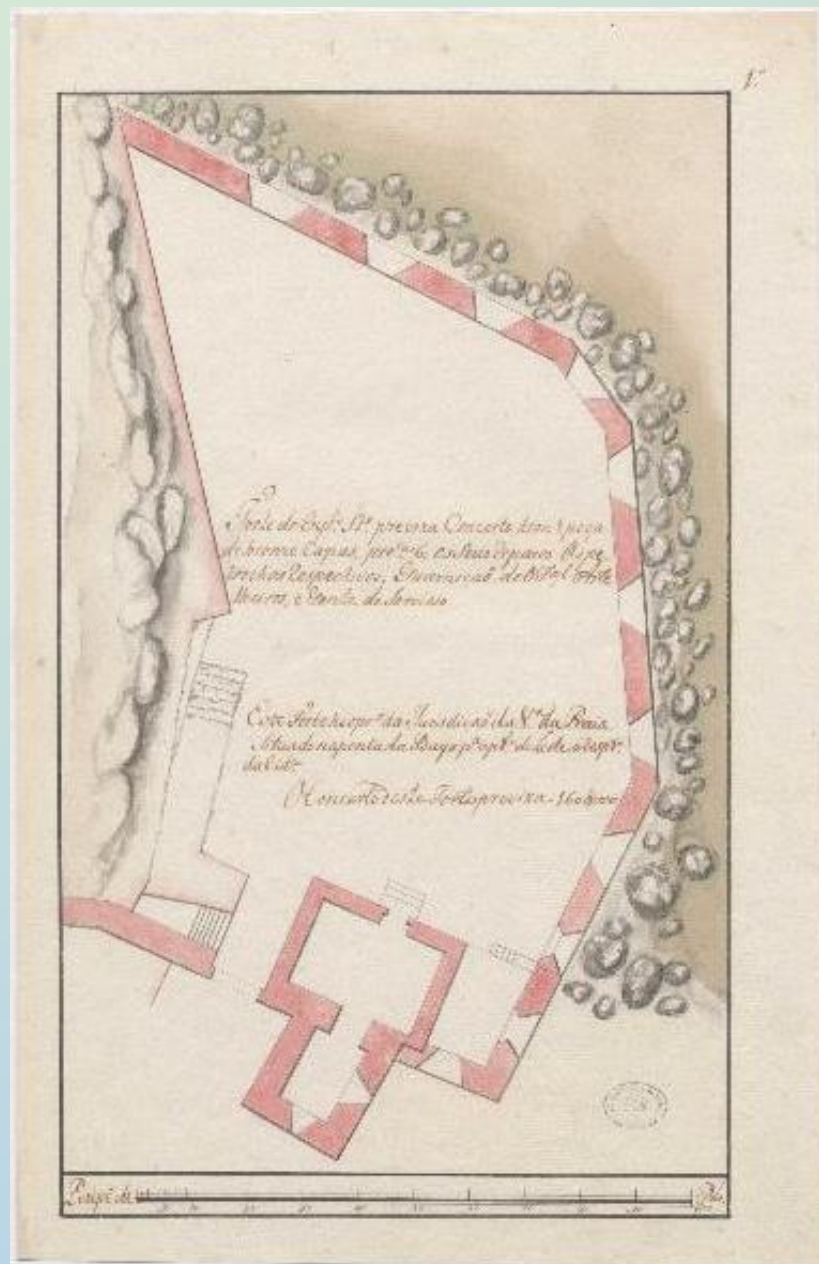
IMAGEM AINDA NÃO DISPONÍVEL

Forte do Expt^o. St^o. ...pr^o. Da Jurisdição da V^a. Da Praia ...- Petipé de 100 palmos.- [Açores] : [s.n.], [ca. 1777].- 1 planta : papel, color. , ms. ; 34 x 22 cm.

Anexo a PT/AHU/CU/145/0011/00042-A.

Açores / Terceira (ilha) / Praia (vila) / Fortificações / Espírito Santo / Planta militar / Planta de projeto / [ca. 1777].

PT/AHU/CARTM/145/00079

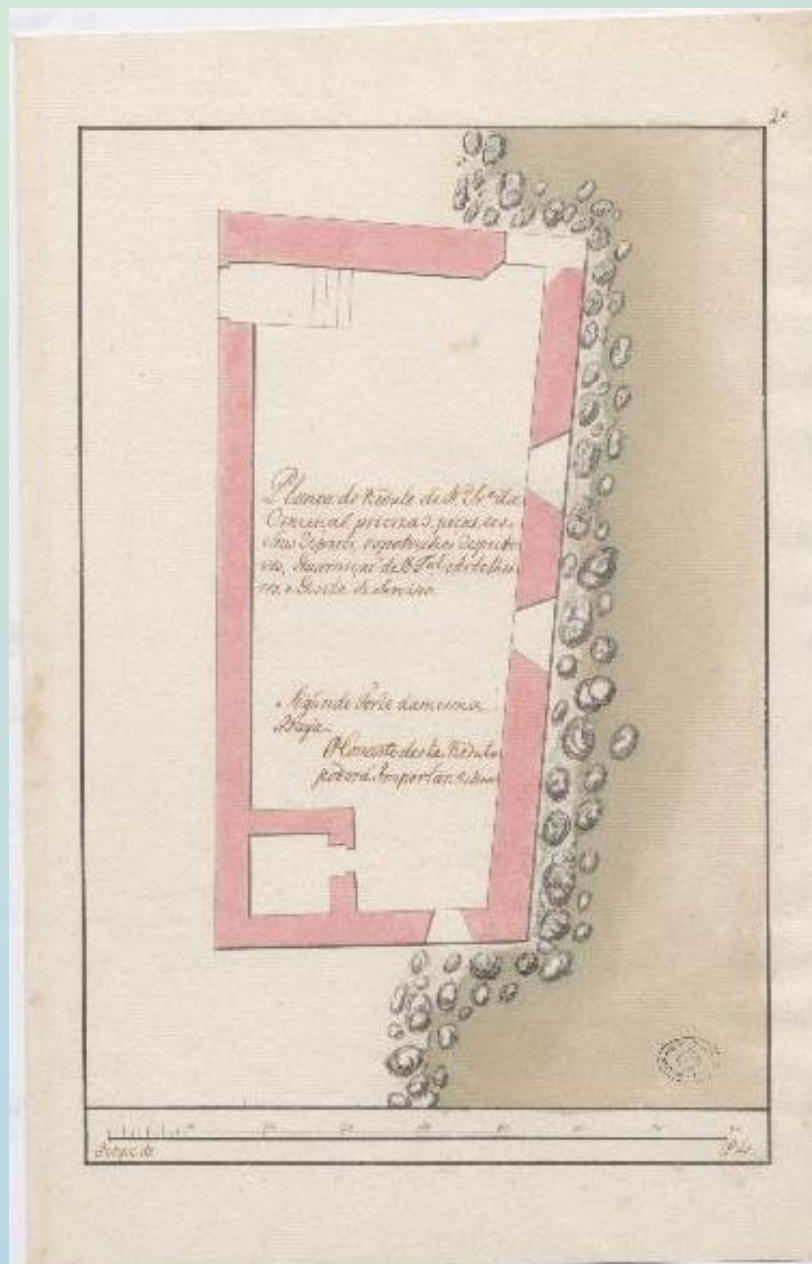


Planta do Reduto de N^a. Sr^a. da Conceição ... Segundo Forte da mesma Baya.- Petipé de 80 palmos.- [Açores] : [s.n.], [ca. 1777].- 1 planta : papel, color. ,ms. ; 33,9 x 21,7 cm.

Anexo a PT/AHU/CU/145/0011/00042-A.

Açores / Terceira (ilha) / Praia (vila) / Fortificações / Nossa Senhora da Conceição / Planta militar / Planta de projeto / [ca. 1777].

PT/AHU/CARTM/145/00080




Forte de St^a. Crus ... Terceiro Forte da mesma Bahia ...- Petipé de 110 palmos.- [Açores] : [s.n.], [ca. 1777].- 1 planta : papel, color. , ms. , 33,9 x 22,2 cm.

Anexo a PT/AHU/CU/145/0011/00042-A.

Açores / Terceira (ilha) / Praia (vila) / Fortificações / Santa Cruz / Planta militar / Planta de projeto / [ca. 1777].

PT/AHU/CARTM/145/00081

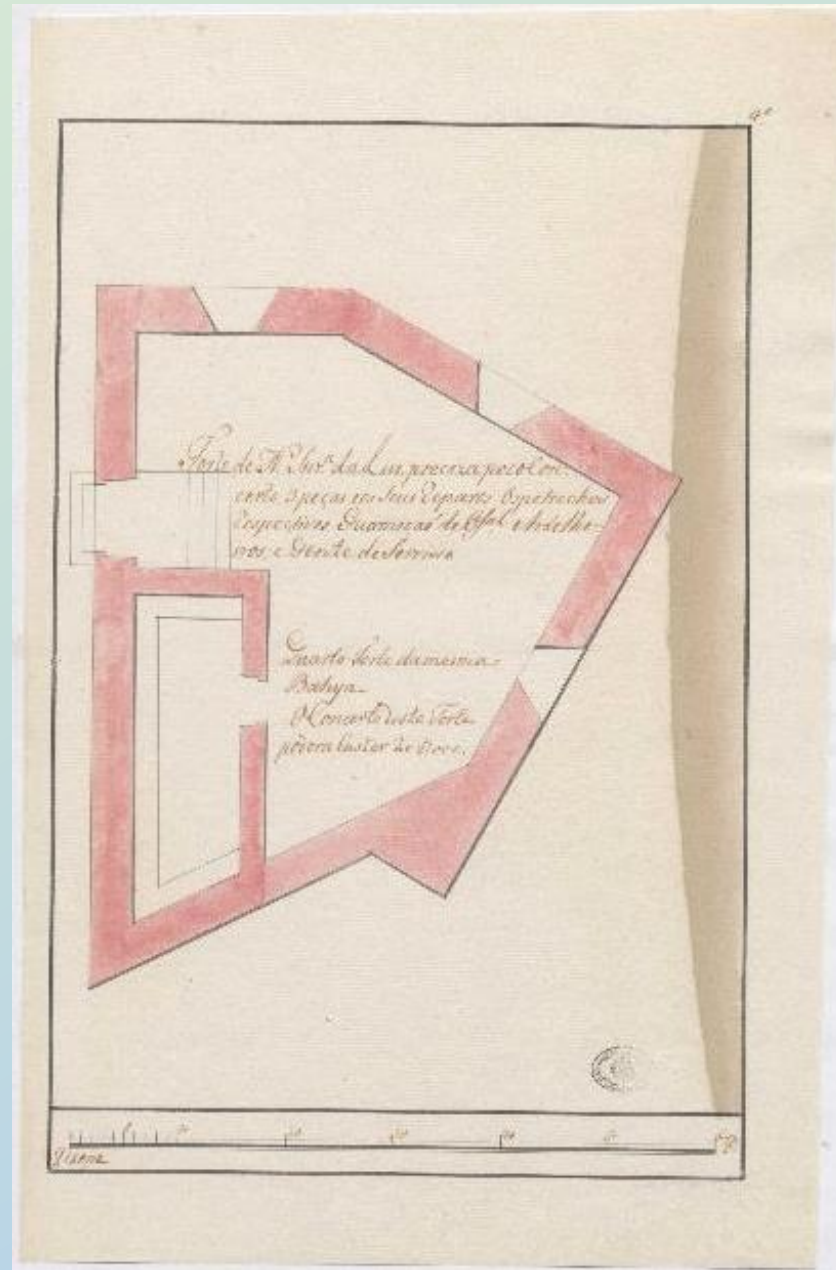


Forte de N^a. Snr^a. Da Lus ... Quarto Forte da mesma Bahia.- Petipé de 60 palmos.- [Açores] : [s.n.], [ca. 1777].- 1 planta : papel, color. ; ms. ; 33,8 x 21,5 cm.

Anexo a PT/AHU/CU/145/0011/00042-A.

Açores / Terceira (ilha) / Praia (vila) / Fortificações / Nossa Senhora da Luz / Planta militar / Planta de projeto / [ca. 1777].

PT/AHU/CARTM/145/00082

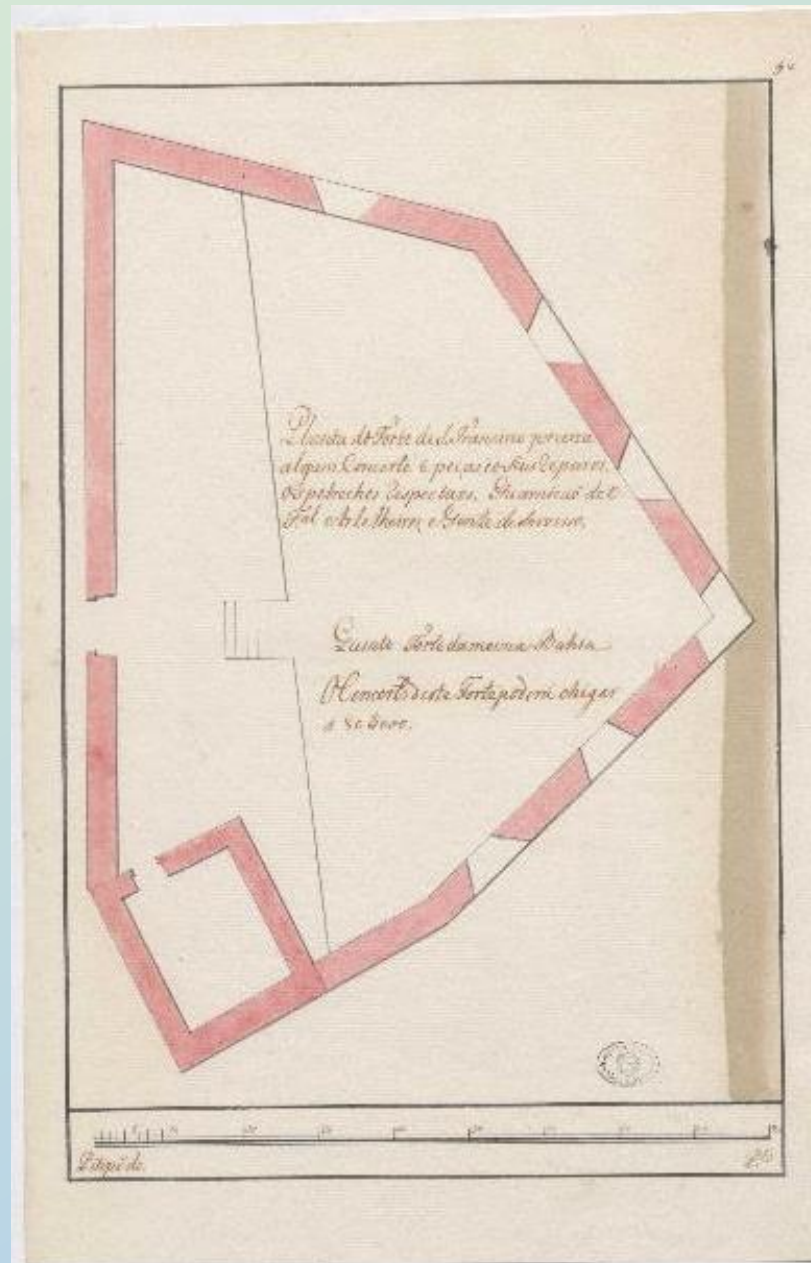


Planta do Forte de S. Francisco ... Quinto Forte da mesma Bahia.- Petipé de 90 palmos.- [Açores] : [s.n.], [ca. 1777].- 1 planta : papel, color. ; ms. , 33,8 x 21,7 cm.

Anexo a PT/AHU/CU/145/0011/00042-A.

Açores / Terceira (ilha) / Praia (vila) / Fortificações / São Francisco / Planta militar / Planta do projeto / [ca. 1777].

PT/AHU/CARTM/145/00083

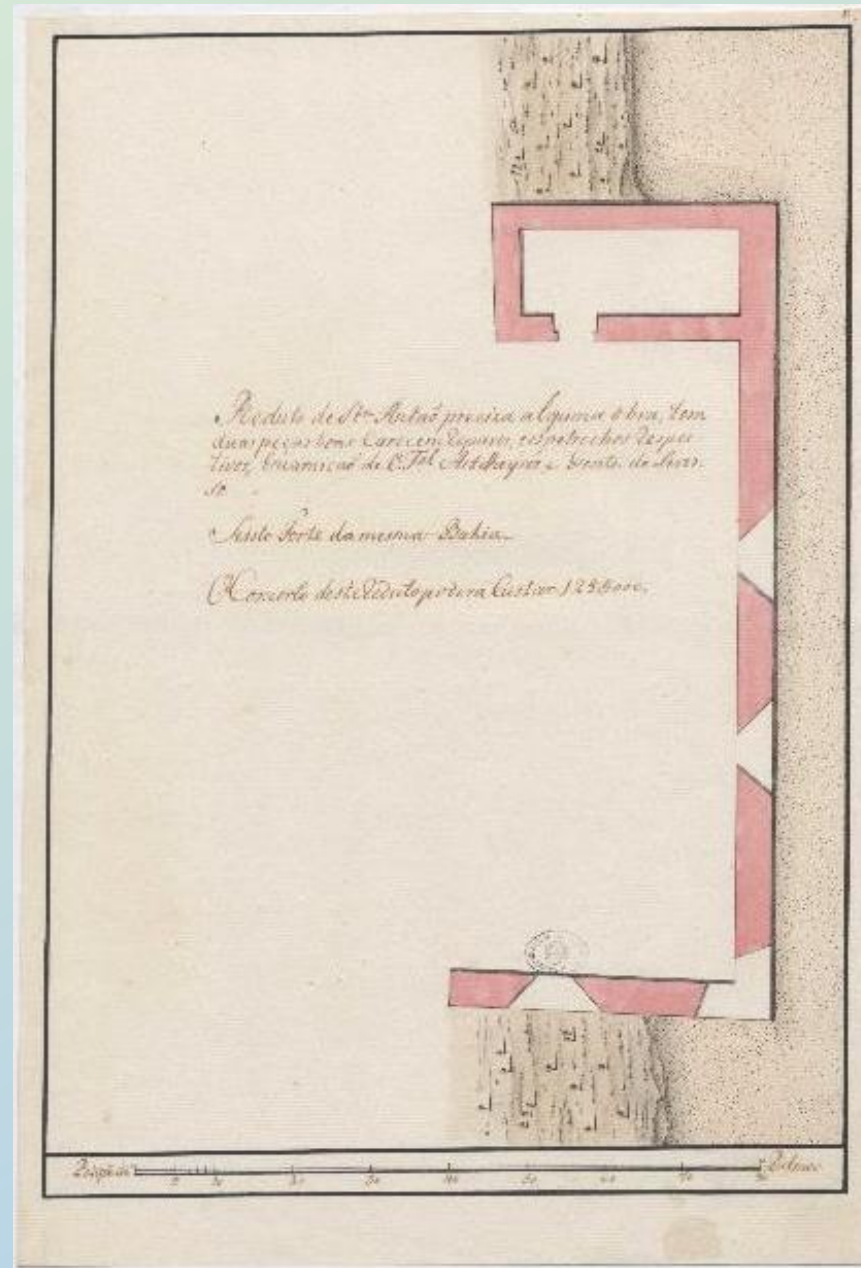


Reduto de St^o. Antão ... Seisto Forte da mesma Bahia.- Petipé de 80 palmos.- [Açores] : [s.n.], [ca. 1777].- 1 planta : papel, color. ; ms. ; 34,3 x 23,4 cm.

Anexo a PT/AHU/CU/145/0011/00042-A.

Açores / Terceira (ilha) / Praia (vila) / Fortificações / Santo Antão / Planta militar / Planta de projeto / [ca. 1777].

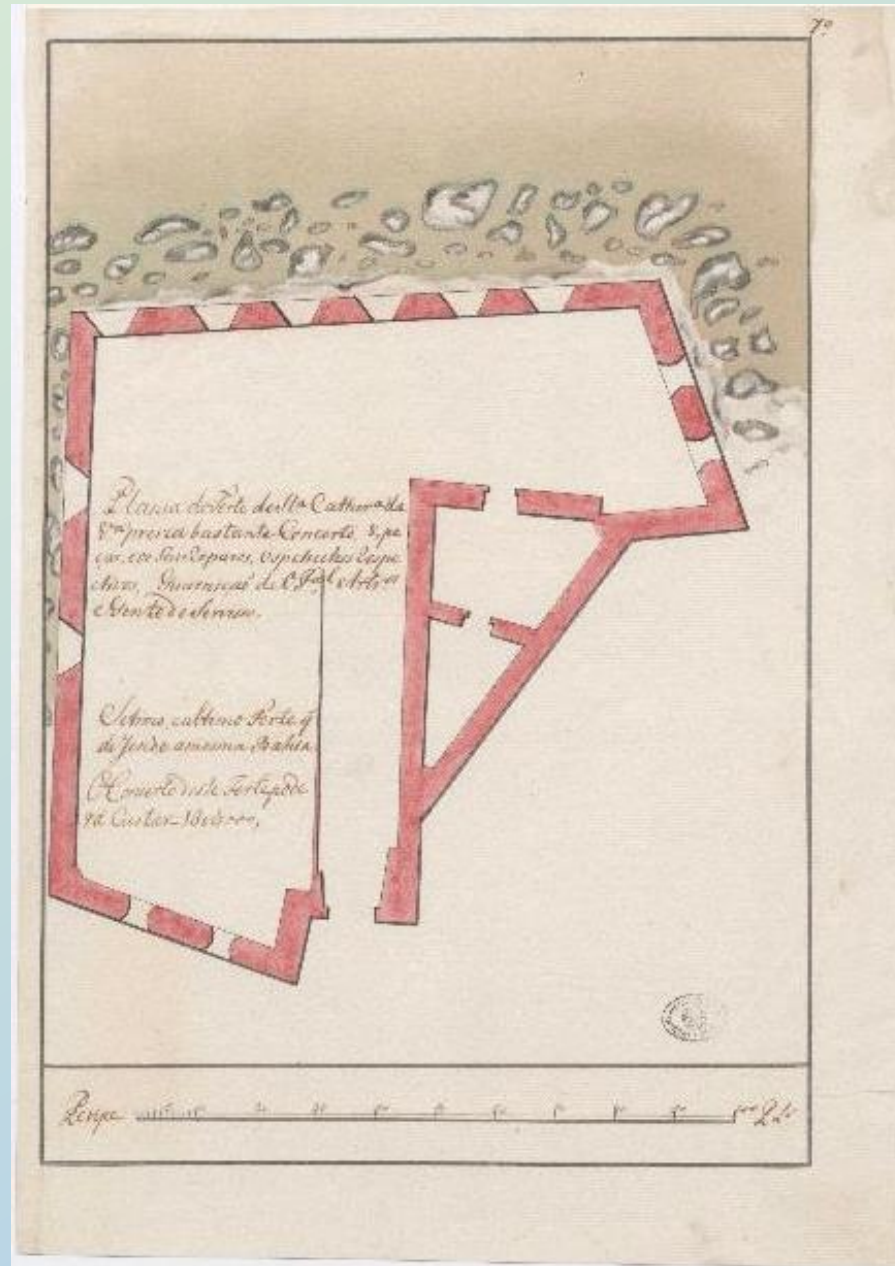
PT/AHU/CARTM/145/00084



Planta do Forte de St^a. Cather^a. ... Sétimo e ultimo Forte q' defende a mesma Bahia.- Petipé de 100 palmos.- [Açores] : [s.n.], [ca. 1777].- 1 planta : papel, color. ; ms. ; 32,7 x 23,4 cm.
Anexo a PT/AHU/CU/145/0011/00042-A.

Açores / Terceira (ilha) / Praia (vila) / Fortificações / Santa Catarina / Planta militar / Planta de projeto / [ca. 1777].

PT/AHU/CARTM/145/00085



Planta do Reduto de S. Jorge ... Oitavo Forte da Jurisdição da V^a. Da Praya.- Petipé de 80 palmos.- [Açores] : [s.n.], [ca. 1777].- 1 planta : papel, color. ; ms. ; 34,3 x 23,2 cm.

Anexo a PT/AHU/CU/145/0011/00042-A.

Açores / Terceira (ilha) / Praia (vila) / Fortificações / São Jorge / Planta militar / Planta de projeto / [ca. 1777].

PT/AHU/CARTM/145/00086

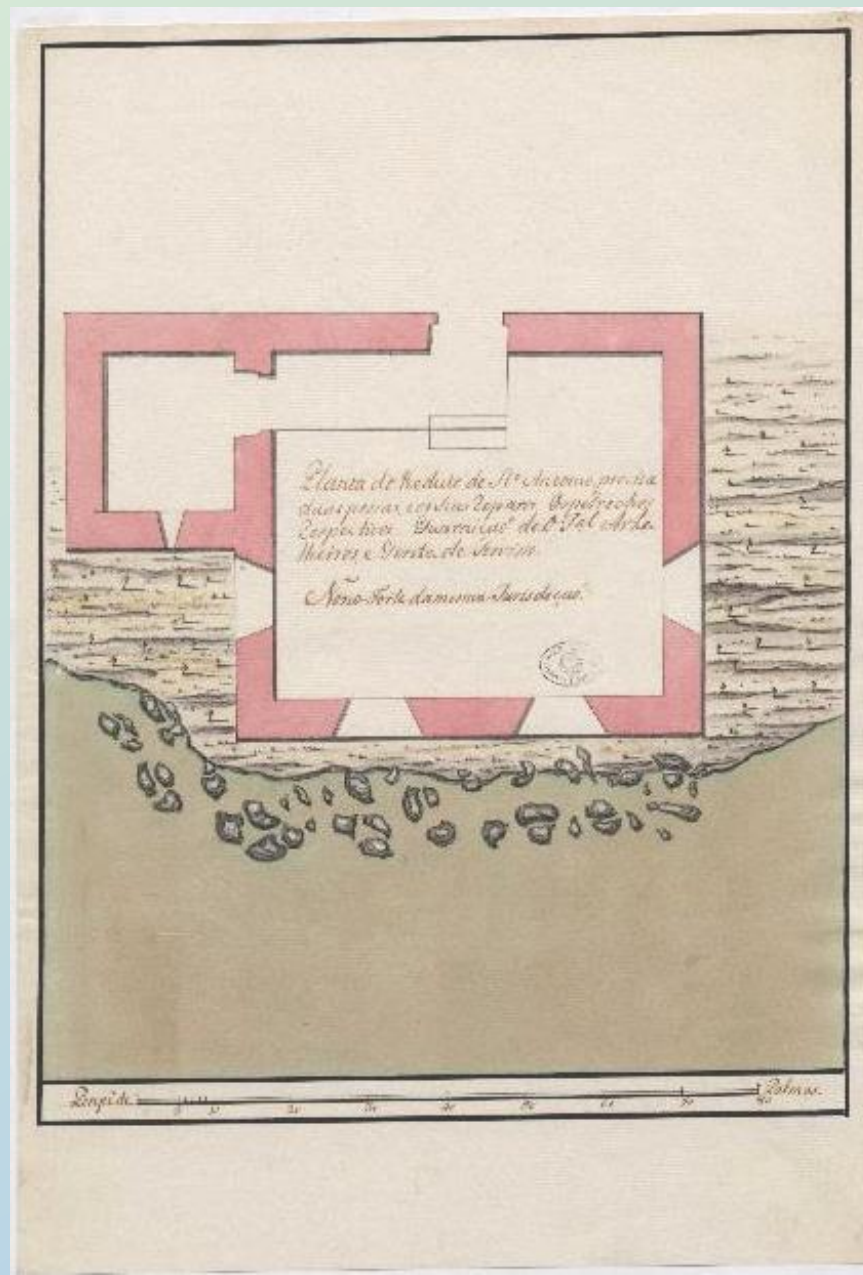


Planta do Reduto de St^o. António ... Nono Forte da mesma Jurisdição.- Petipé de 80 palmos.- [Açores] : [s.n.], [ca. 1777].- 1 planta : papel, color. , ms. , 34,2 x 23,4 cm.

Anexo a PT/AHU/CU/145/0011/00042-A.

Açores / Terceira (ilha) / Praia (vila) / Fortificações / Santo António / Planta militar / Planta de projeto / [ca. 1777].

PT/AHU/CARTM/145/00087

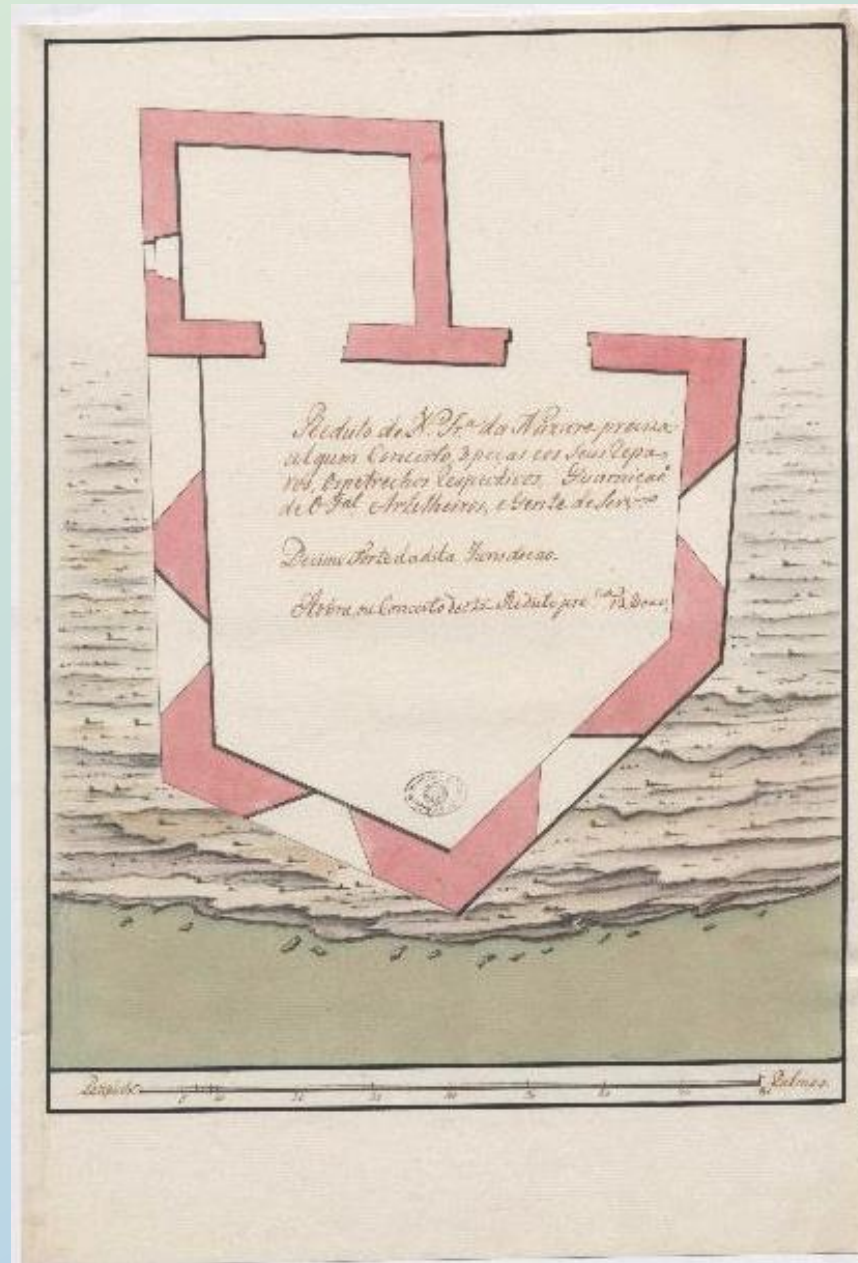


Reduto de N. Sr^a. Da Nazaré ... Decimo Forte da dita Jurisdição.- Petipé de 80 palmos.- [Açores] : [s.n.], [ca. 1777].- 1 planta : papel, color. , ms. , 34,1 x 23,3 cm.

Anexo a PT/AHU/CU/145/0011/00042-A.

Açores / Terceira (ilha) / Praia (vila) / Fortificações / Nossa Senhora da Nazaré / Planta militar / Planta de projeto / [ca. 1777].

PT/AHU/CARTM/145/00088

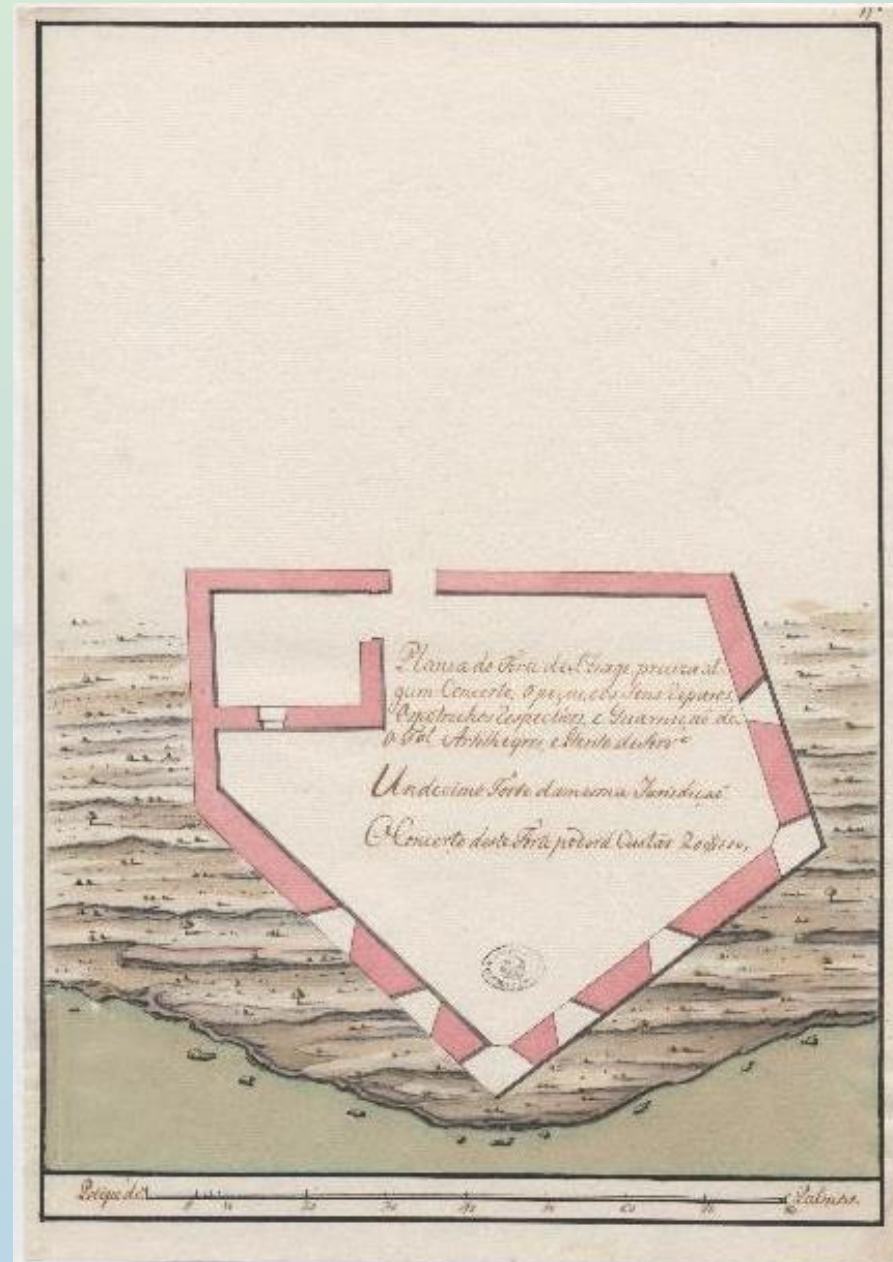


Planta do Forte de S. Tiago ... Undécimo Forte da mesma Jurisdição.- Petipé de 80 palmos.- [Açores] : [s.n.], [ca. 1777].- 1 planta : papel, color. ; ms. , 33,7 x 23,6 cm.

Anexo a PT/AHU/CU/145/0011/00042-A.

Açores / Terceira (ilha) / Praia (vila) / Fortificações / São Tiago / Planta militar / Planta de projeto / [ca. 1777].

PT/AHU/CARTM/145/00089

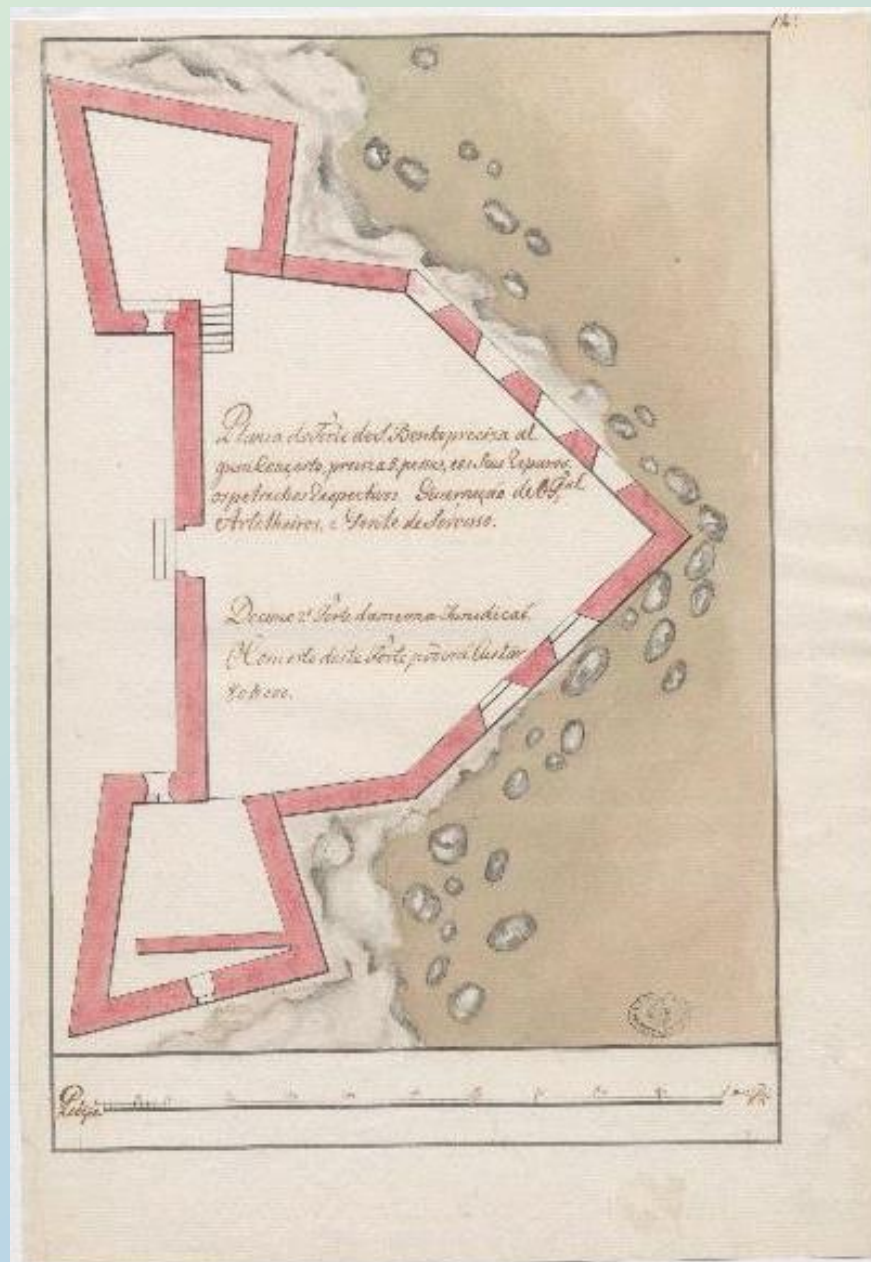


Planta do Forte de S. Bento ... Decimo 2º. Forte da mesma Jurisdição.- Petipé de 100 palmos.- [Açores] : [s.n.], [ca. 1777].- 1 planta : papel, color. , ms. , 34 x 23,5 cm.

Anexo a PT/AHU/CU/145/0011/00042-A.

Açores / Terceira (ilha) / Praia (vila) / Fortificações / São Bento / Planta militar / Planta de projeto / [ca. 1777].

PT/AHU/CARTM/145/00090

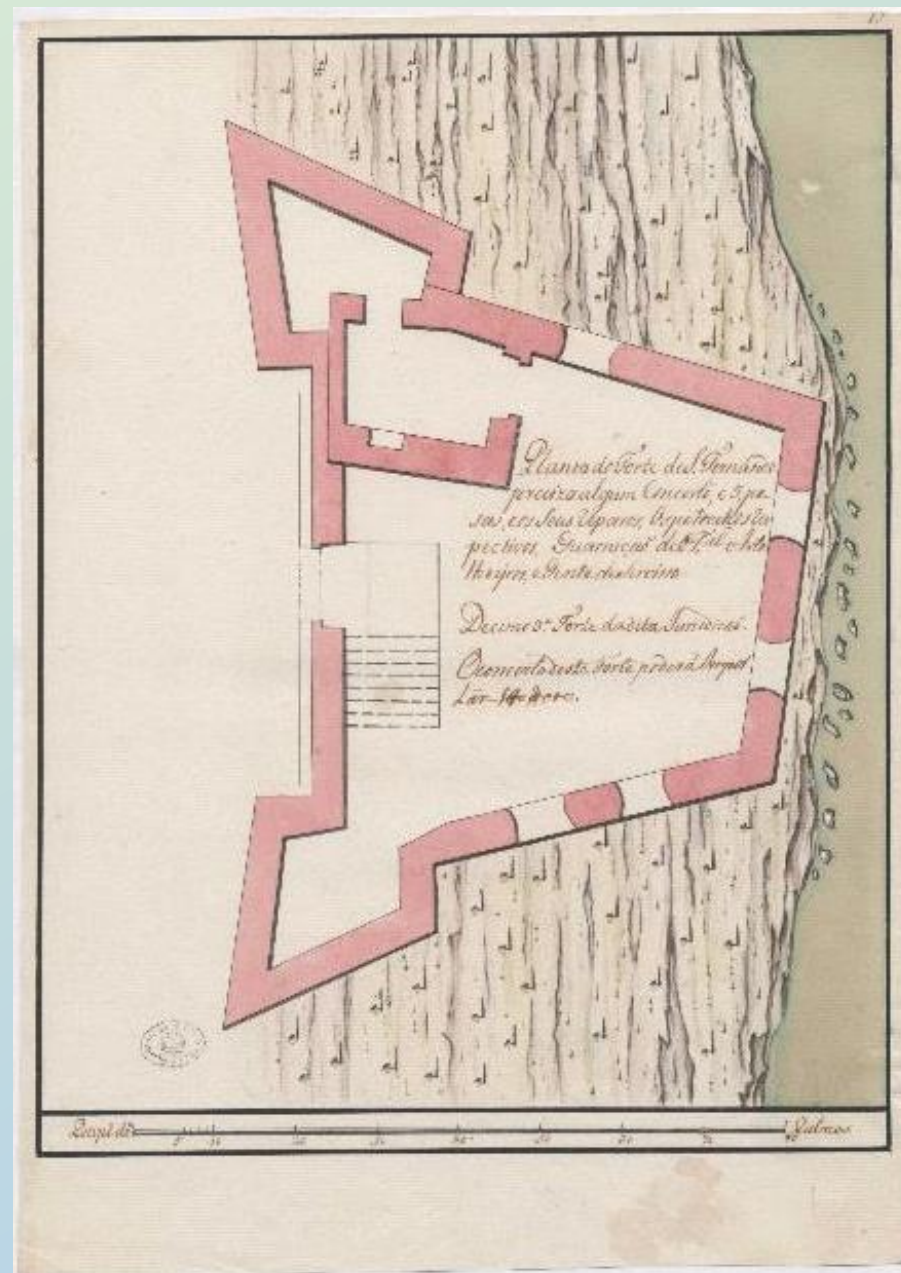


Planta do Forte de S. Fernando ... Decimo 3º. Forte da dita Jurisdição.- Petipé de 80 palmos.- [Açores] : [s.n.], [ca. 1777].- 1 planta : papel, color. ; ms. ; 33 x 23,3 cm.

Anexo a PT/AHU/CU/145/0011/00042-A.

Açores / Terceira (ilha) / Praia (vila) / Fortificações / São Fernando / Planta militar / Planta de projeto / [ca. 1777].

PT/AHU/CARTM/145/00091

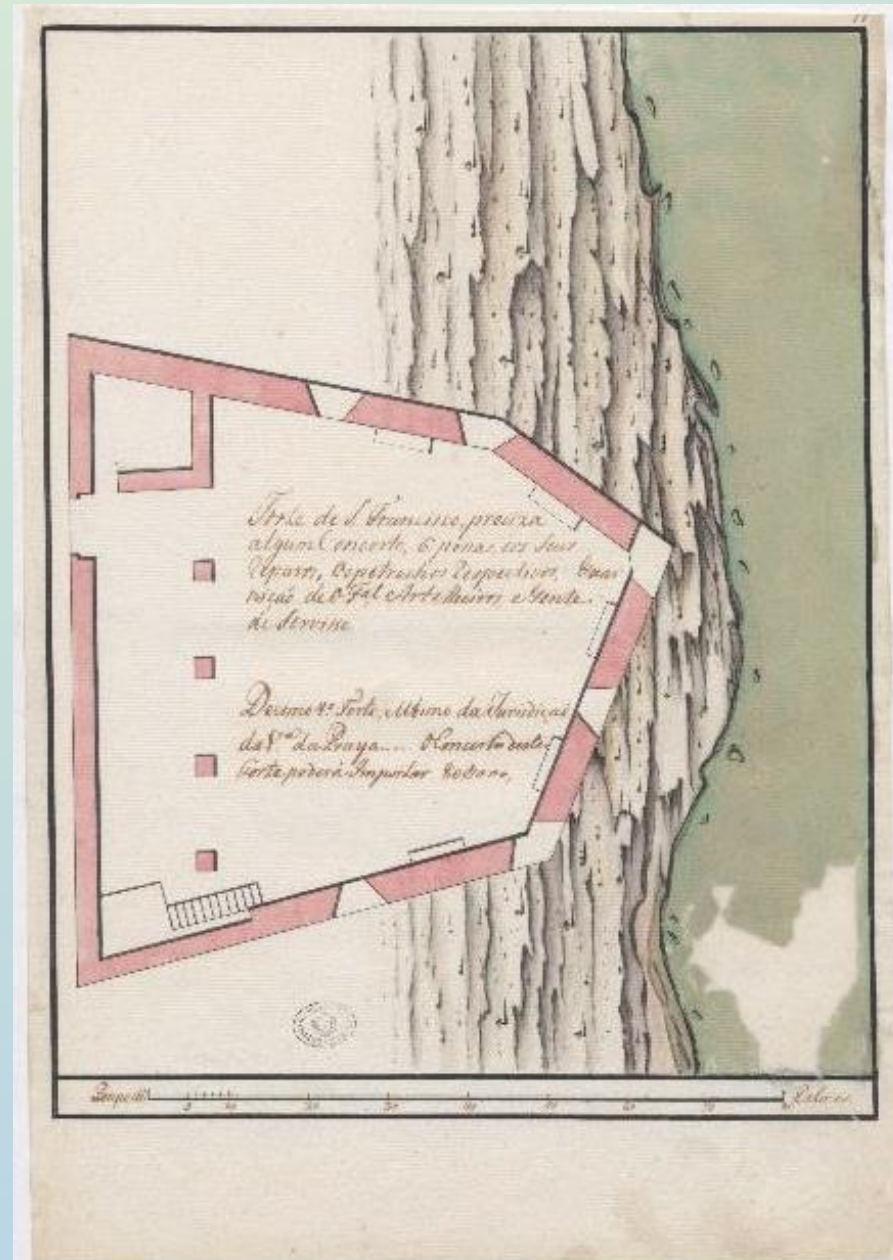


Planta do Reduto de S. Francisco ... Decimo 4º. Forte e Ultimo da Jurisdição da Vª. da Praya.- Petipé de 80 palmos.- [Açores] : [s.n.], [ca. 1777].- 1 planta : papel, color. , ms. ; 34,3 x 23,6 cm.

Anexo a PT/AHU/CU/145/0011/00042-A.

Açores / Terceira (ilha) / Praia (vila) / Fortificações / São Francisco / Planta militar / Planta de projeto / [ca. 1777].

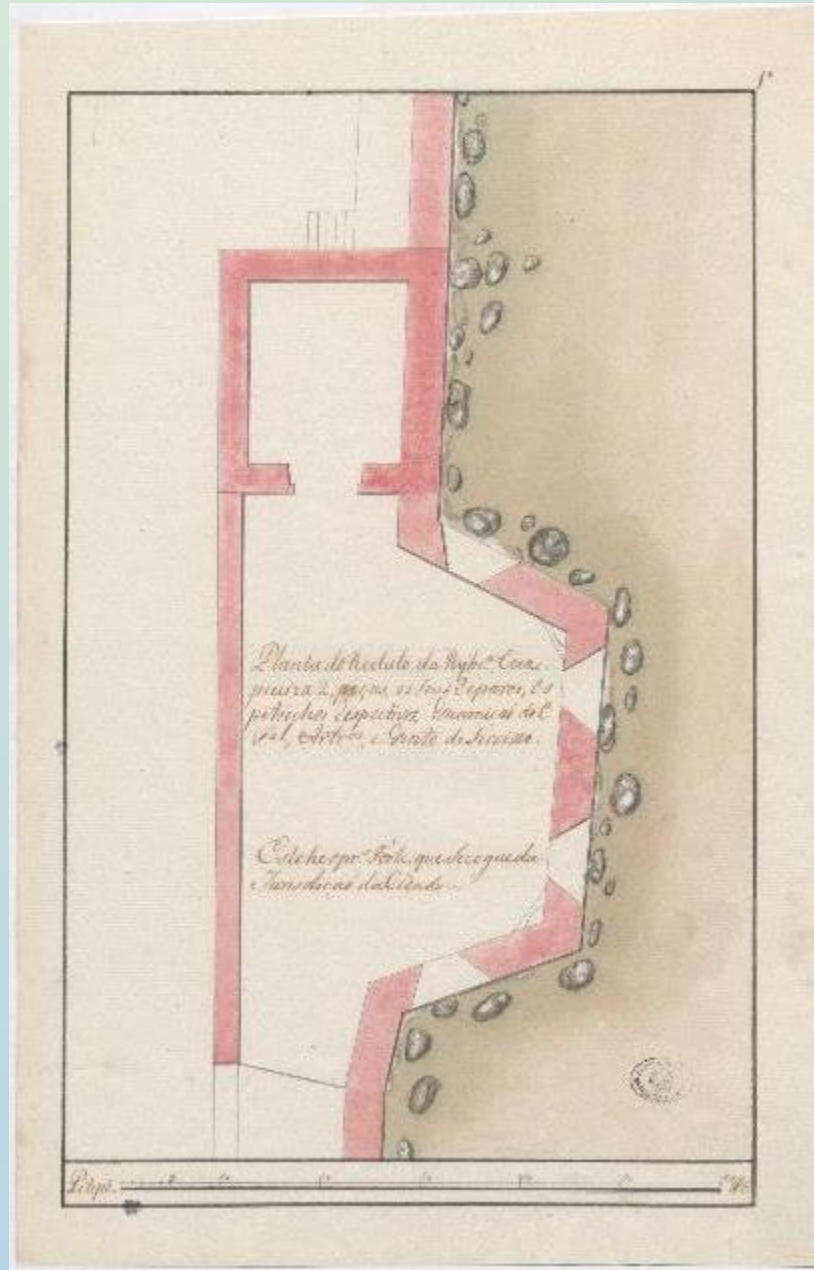
PT/AHU/CARTM/145/00092



Planta do reduto da Rybr^a. Ceca ... Este he o pr^o. Forte que se cegue da Jurisdição da Cidade.- Petipé de 60 palmos.- [Açores] : [s.n.], [ca. 1777].- 1 planta : papel, color. ; ms. , 33,7 x 21,8 cm.
Anexo a PT/AHU/CU/145/0011/00042-A.

Açores / Terceira (ilha) / Paria (vila) / Fortificações / Ribeira Seca / Planta militar / Planta de projeto / [ca. 1777].

PT/AHU/CARTM/145/00093

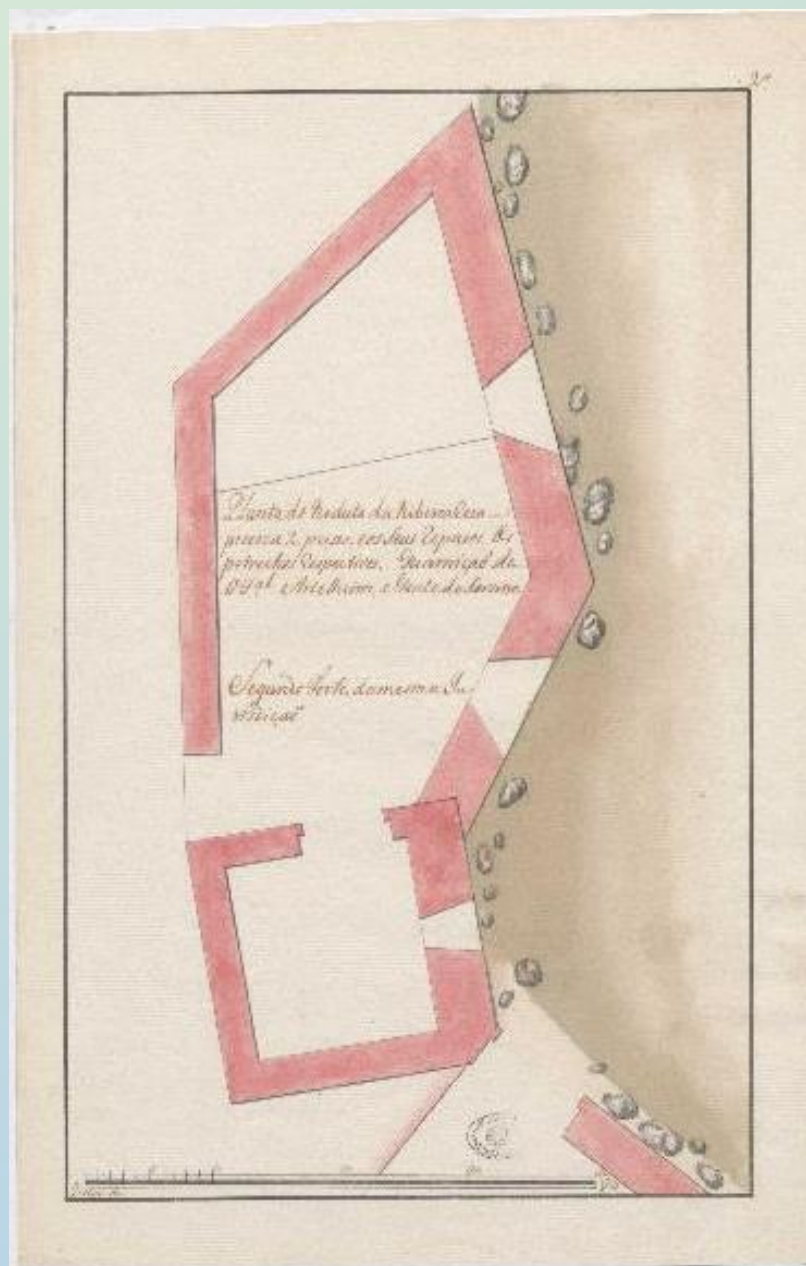


Planta do Reduto da Ribeira Ceca ... Segundo Forte da mesma Jurisdição.- Petipé de 40 palmos.- [Açores] : [s.n.], [ca. 1777].- 1 planta : papel, color. , ms. , 33,9 x 21,7 cm.

Anexo a PT/AHU/CU/145/0011/00042-A.

Açores / Terceira (ilha) / Praia (vila) / Fortificações / Ribeira Seca / Planta militar / Planta de projeto / [ca. 1777].

PT/AHU/CARTM/145/00094

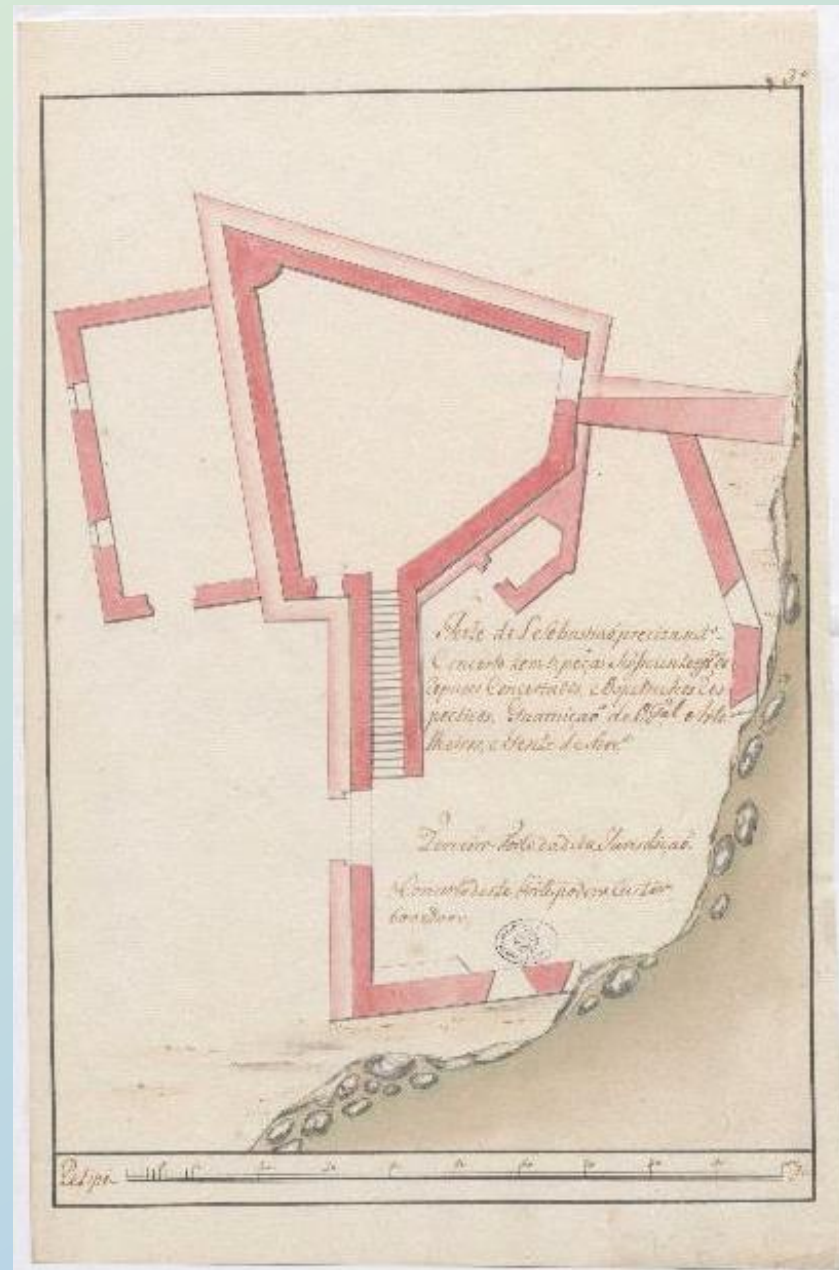


Forte de S. Sebastião ... Terceiro Forte da dita Jurisdição.- Petipé de 100 palmos.- [Açores] : [s.n.], [ca. 1777].- 1 planta : papel, color. , ms. ; 34,3 x 22,1 cm.

Anexo a PT/AHU/CU/145/0011/00042-A.

Açores / Terceira (ilha) / Praia (vila) / Fortificações / São Sebastião / Planta militar / Planta de projeto / [ca. 1777].

PT/AHU/CARTM/145/00095

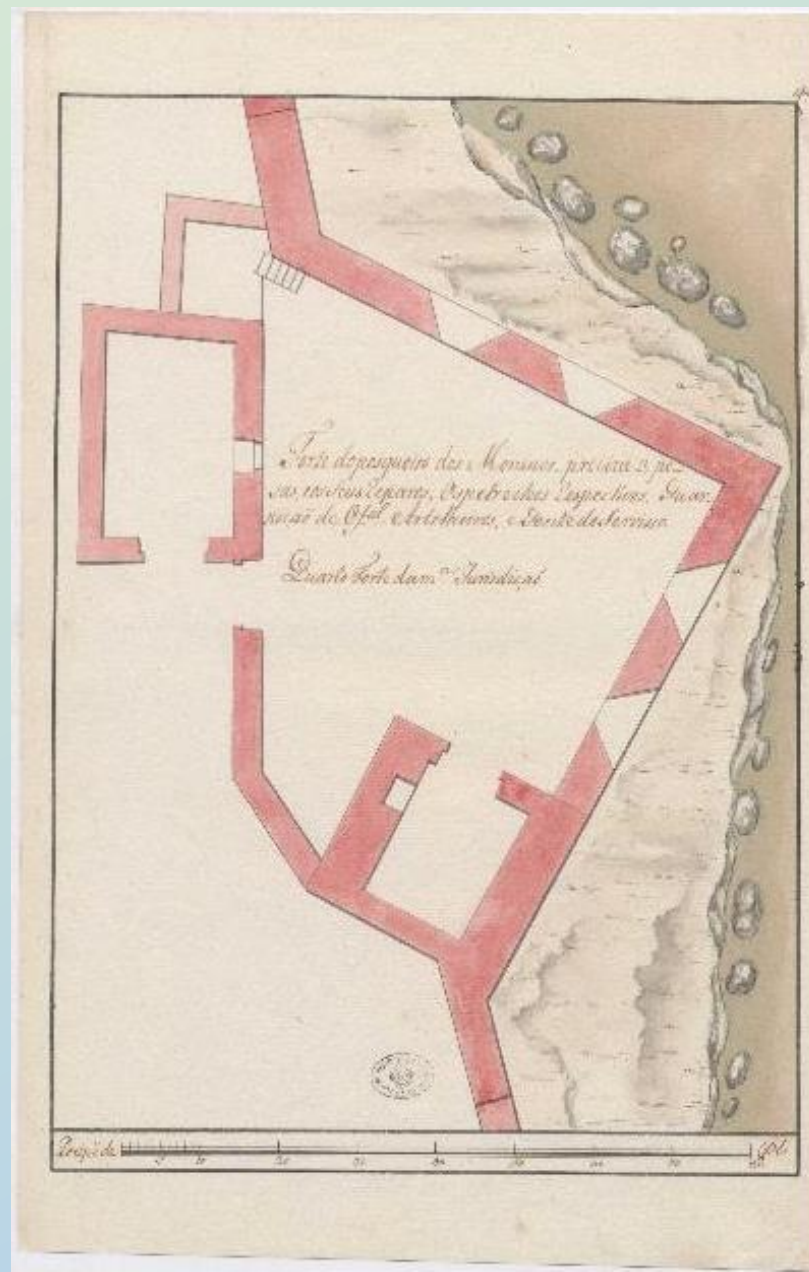


Forte do pesqueiro dos Meninos ... Quarto Forte da m^a. Jurisdição.- Petipé de 80 palmos.- [Açores] : [s.n.], [ca. 1777].- 1 planta : papel, color. ; ms. ; 34,2 x 21,9 cm.

Anexo a PT/AHU/CU/145/0011/00042-A.

Açores / Terceira (ilha) / Praia (vila) / Fortificações / Pesqueiro dos Meninos / Planta militar / Planta de projeto / [ca. 1777].

PT/AHU/CARTM/145/00096

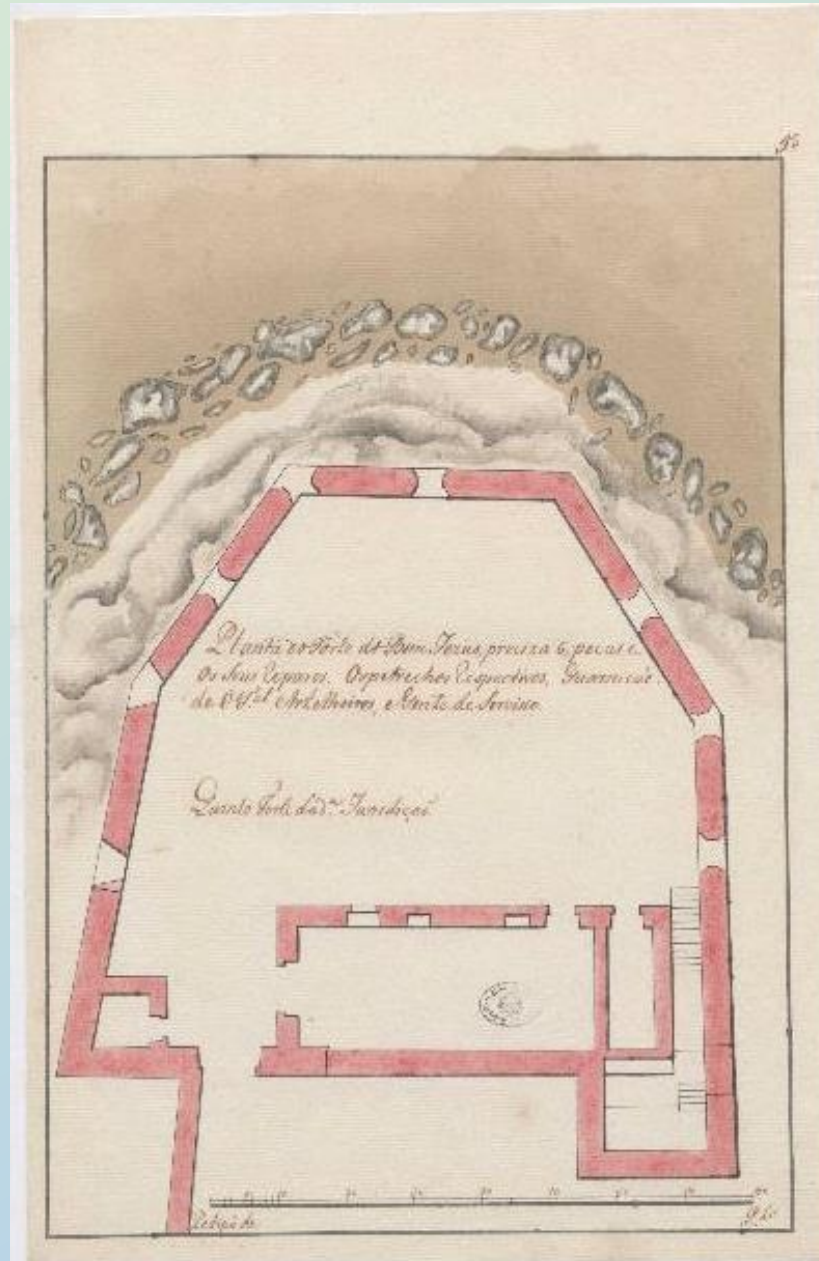


Planta do Forte do Bom Jezus ... Quinto Forte da d^a. Jurisdição.- Petipé de 80 palmos.- [Açores] : [s.n.], [ca. 1777].- 1 planta : papel, color. ; ms. ; 34,5 x 22,1 cm.

Anexo a PT/AHU/CU/145/0011/00042-A.

Açores / Terceira (ilha) / Praia (vila) / Fortificações / Bom Jezus / Planta militar / Planta de projeto / [ca. 1777].

PT/AHU/CARTM/145/00097

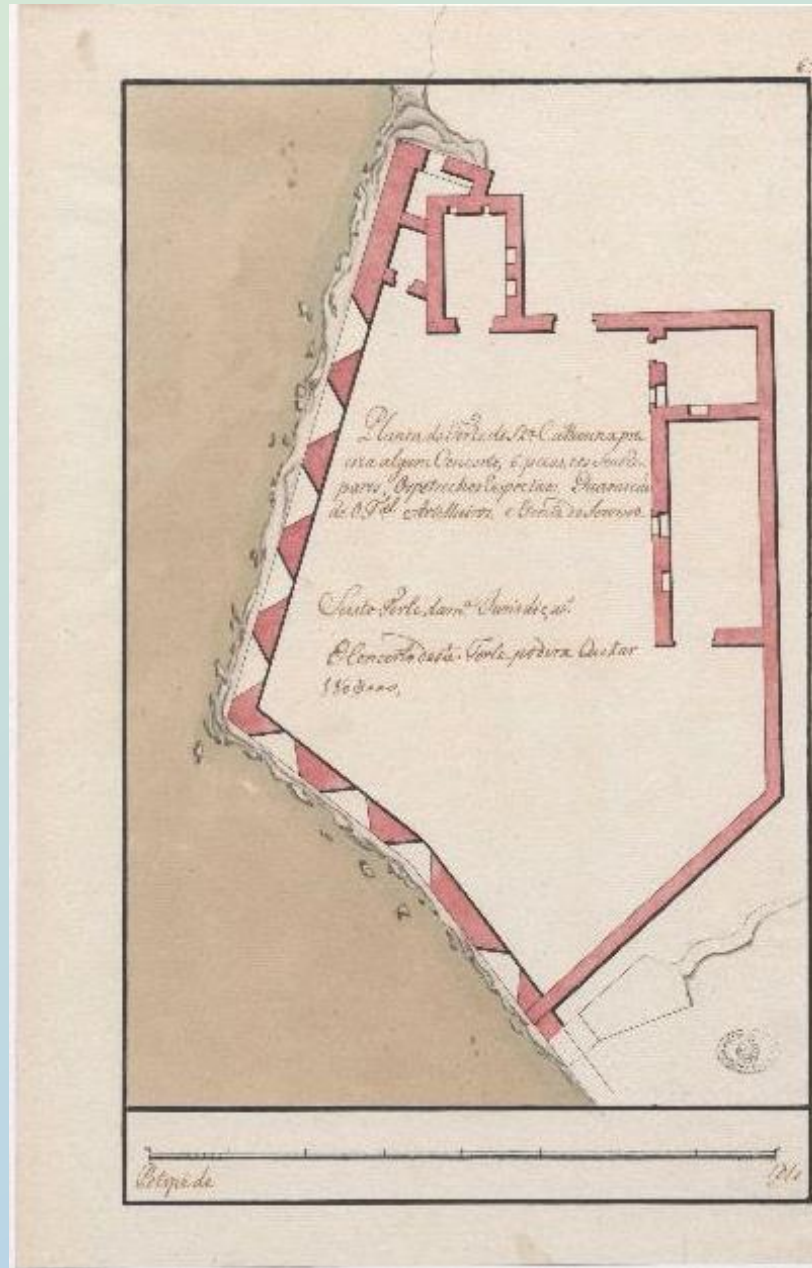


Planta do Forte de St^a. Catherina ... Seisto Forte da m^a. Jurisdição.- Petipé de [80] palmos.- [Açores] : [s.n.], [ca. 1777].- 1 planta : papel, color. ; ms. ; 34,6 x 22,1 cm.

Anexo a PT/AHU/CU/145/0011/00042-A.

Açores / Terceira (ilha) / Praia (vila) / Fortificações / Santa Catarina / Planta militar / Planta de projeto / [ca. 1777].

PT/AHU/CARTM/145/00098




Planta do Forte da Gruta ... Sétimo Forte da m^a. Jurisdição.- Petipé de 80 palmos.- [Açores] : [s.n.], [ca. 1777].- 1 planta : papel, color. ; ms. ; 34 x 23,2 cm.

Anexo a PT/AHU/CU/145/0011/00042-A.

Açores / Terceira (ilha) / Praia (vila) / Fortificações / Gruta / Planta militar / Planta de projeto / [ca. 1777].

PT/AHU/CARTM/145/00099

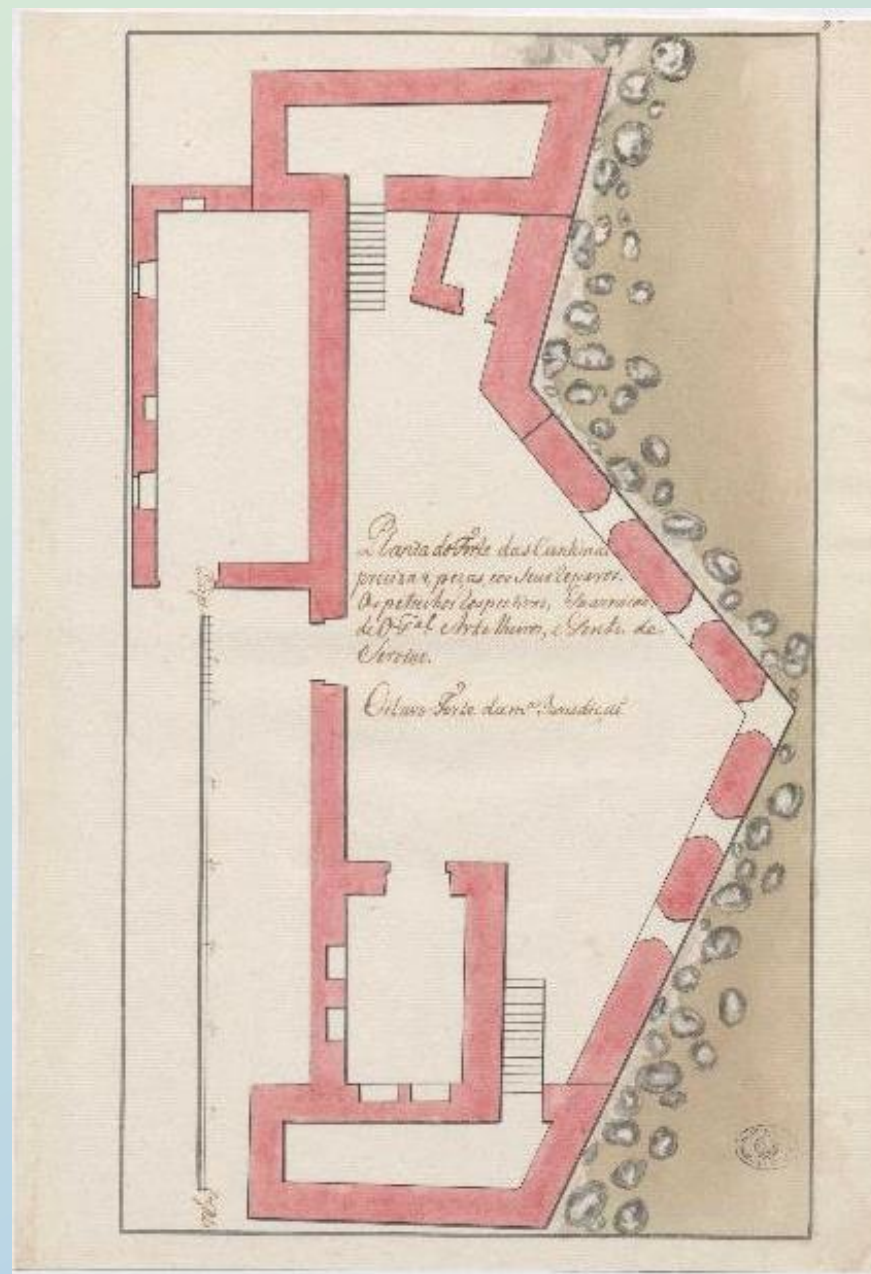


Planta do Forte das Canhinas ... Oitavo Forte da m^a. Jurisdição.- Petipé de 70 palmos.- [Açores] : [s.n.], [ca. 1777].- 1 planta : papel, color. ; ms. ; 34 x 23,3 cm.

Anexo a PT/AHU/CU/145/0011/00042-A.

Açores / Terceira (ilha) / Praia (vila) / Fortificações / Canhinas / Planta militar / Planta de projeto / [ca. 1777].

PT/AHU/CARTM/145/00100



Forte das Cavalas ... Nono Forte da d^a. Jurisdição.- Petipé de 110 palmos.- [Açores] : [s.n.], [ca. 1777].- 1 planta : papel, color. , ms. ; 33,8 x 21,7 cm.

Anexo a PT/AHU/CU/145/0011/00042-A.

Açores / Terceira (ilha) / Praia (vila) / Fortificações / Cavalas / Planta militar / Planta de projeto / [ca. 1777].

PT/AHU/CARTM/145/00101



Reduto da Caza da Salga ... Decimo Forte da d^a. Jurisdição.- Petipé de 80 palmos.- [Açores] : [s.n.], [ca. 1777].- 1 planta : papel, color. ; ms. , 34,6 x 22 cm.

Anexo a PT/AHU/CU/145/0011/00042-A.

Açores / Terceira (ilha) / Praia (vila) / Fortificações / Casa da Salga / Planta militar / Planta de projeto / [ca. 1777].

PT/AHU/CARTM/145/00102




Forte da Salga ... Undécimo Forte da d^a. Jurisdição ...- Petipé de 100 palmos.- [Açores] : [s.n.], [ca. 1777].- 1 planta : papel, color. ; ms. , 34,6 x 22 cm.

Anexo a PT/AHU/CU/145/0011/00042-A.

Açores / Terceira (ilha) / Praia (vila) / Fortificações / Salga / Planta militar / Planta de projeto / [ca. 1777].

PT/AHU/CARTM/145/00103




Planta do Forte de St^o. António de Porto Judeo ... Decimo 2^o. Forte da mesma Jurisdição.- Petipé de 80 palmos.- [Açores] : [s.n.], [ca. 1777].- 1 planta : papel, color. , ms. , 34,3 x 22, 3 cm.

Anexo a PT/AHU/CU/145/0011/00042-A.

Açores / Terceira (ilha) / Praia (vila) / Fortificações / Santo António de Porto Judeu / Planta militar / Planta de projeto / [ca. 1777].

PT/AHU/CARTM/145/00104

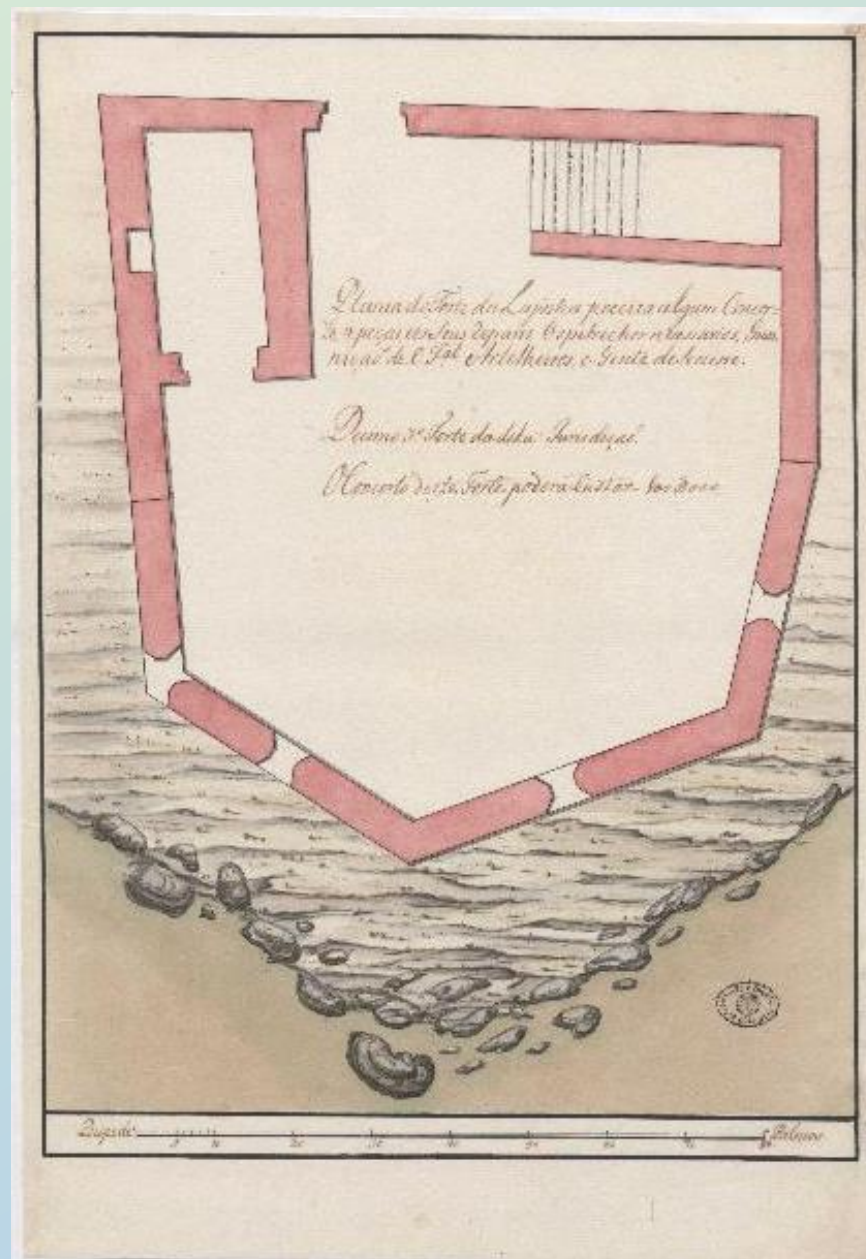


Planta do Forte da Lapinha ... Decimo 3º. Forte da dita Jurisdição.- Petipé de 80 palmos.- [Açores] : [s.n.], [ca. 1777].- 1 planta : papel, color. ; ms. ; 34,3 x 23,6 cm.

Anexo a PT/AHU/CU/145/0011/00042-A.

Açores / Terceira (ilha) / Praia (vila) / Fortificações / Lapinha / Planta militar / Planta de projeto / [ca. 1777].

PT/AHU/CARTM/145/00105

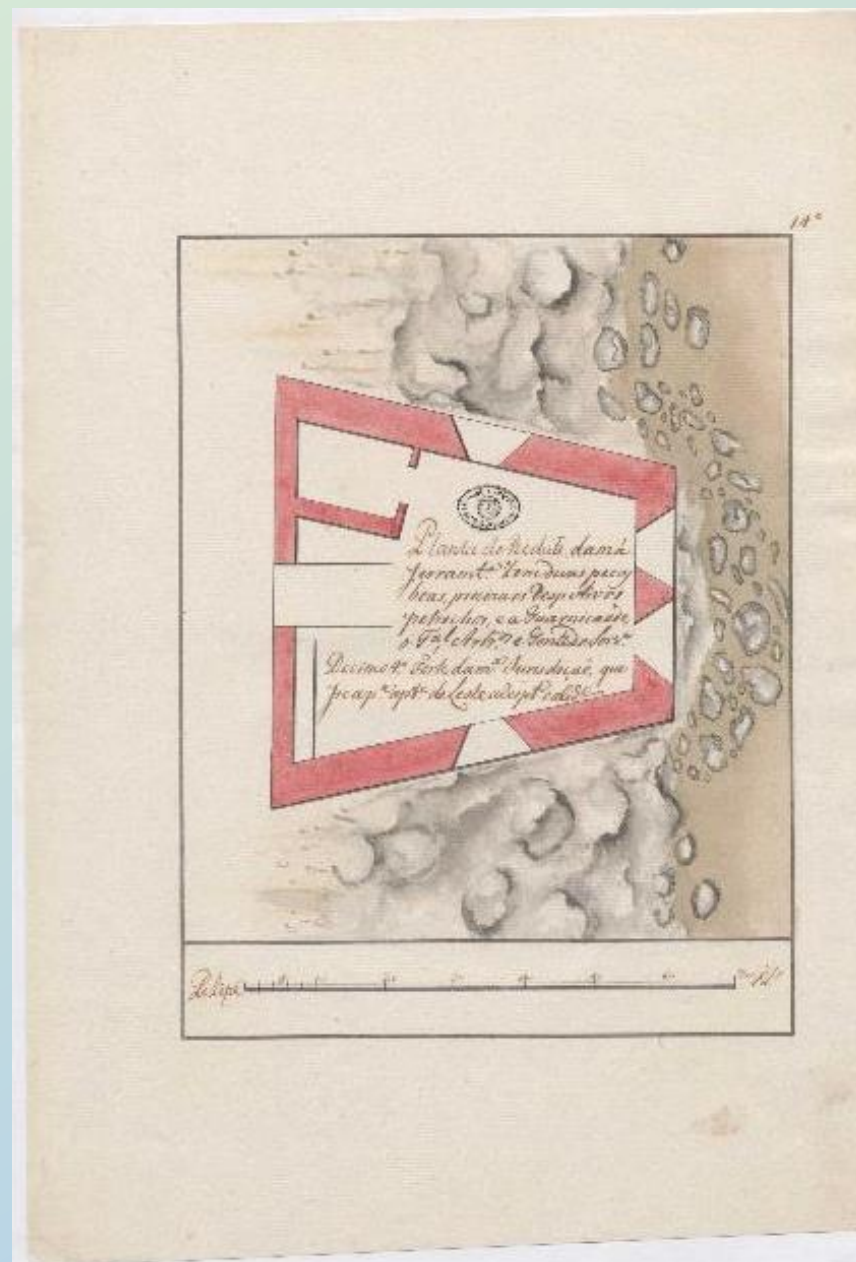


Planta do Reduto da má ferramtª... Decimo 4º. , Forte da mª. Jurisdição ... Petipé de 70 palmos.- [Açores] : [s.n.], [ca. 1777].- 1 planta : papel, color. ; ms. ; 34,2 x 23,2 cm.

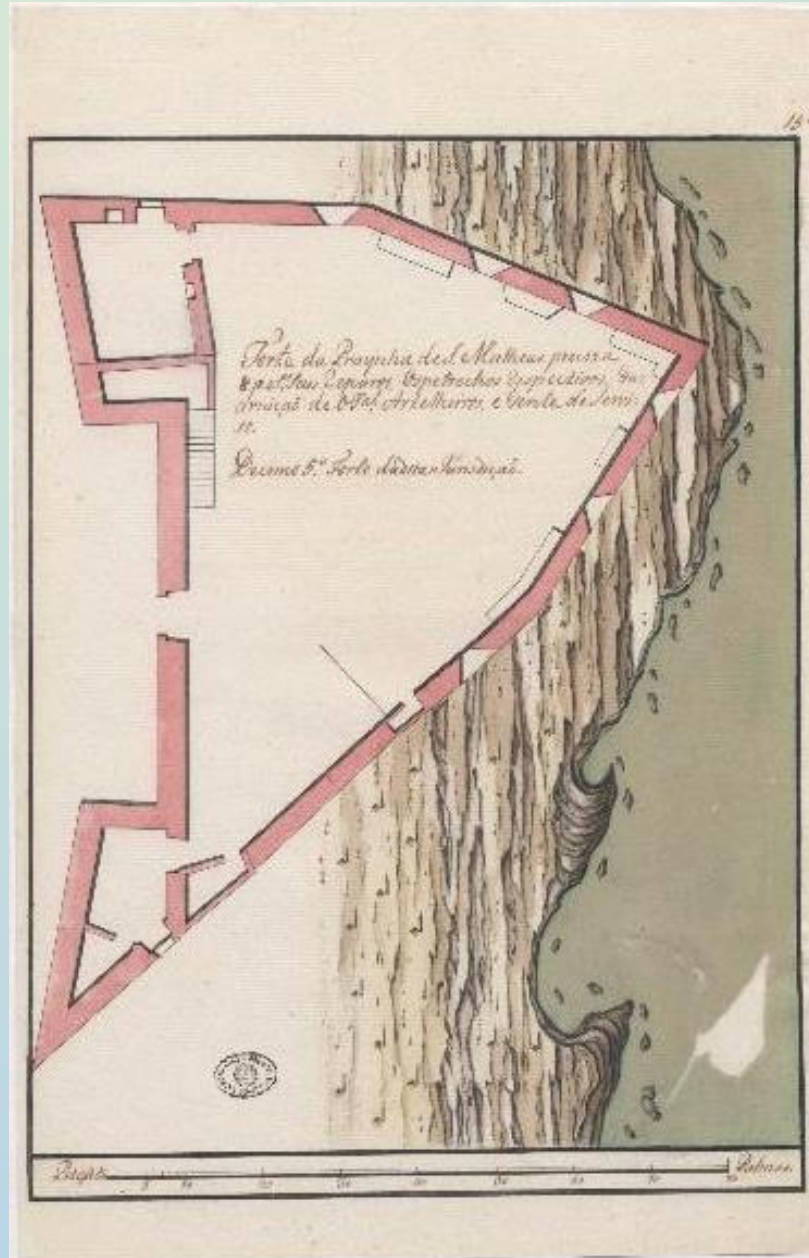
Anexo a PT/AHU/CU/145/0011/00042-A.

Açores / Terceira (ilha) / Praia (vila) / Fortificações / Má Ferramenta / Planta militar / Planta de projeto / [ca. 1777].

PT/AHU/CARTM/145/00106



Forte da Praynha de S. Matheus ... Decimo 5º. Forte da dita Jurisdição.- Petipé de 80 palmos.- [Açores] : [s.n.], [ca. 1777].- 1 planta : papel, color. ; ms. ; 34,7 x 22,2 cm.
Anexo a PT/AHU/CU/145/0011/00042-A.
Açores / Terceira (ilha) / Praia (vila) / Fortificações / Praynha de São Mateus / Planta militar / Planta de projeto / [ca. 1777].
PT/AHU/CARTM/145/00107

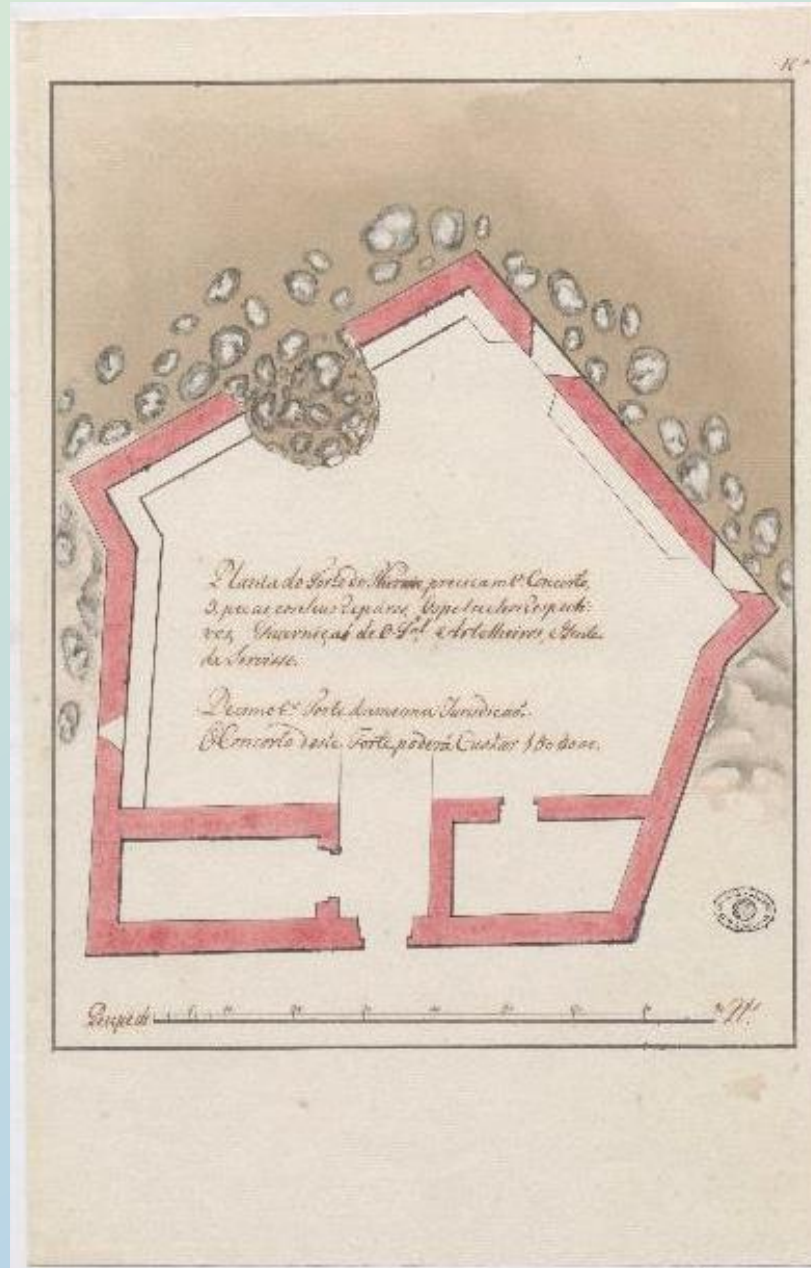


Planta do Forte do Therreiro ... Decimo 6º. Forte da mesma Jurisdição.- Petipé de 80 palmos.- [Açores] : [s.n.], [ca. 1777].- 1 planta : papel, color. , ms. , 34,4 x 22 cm.

Anexo a PT/AHU/CU/145/0011/00042-A.

Açores / Terceira (ilha) / Praia (vila) / Fortificações / Terreiro / Planta militar / Planta de projeto / [ca. 1777].

PT/AHU/CARTM/145/00108

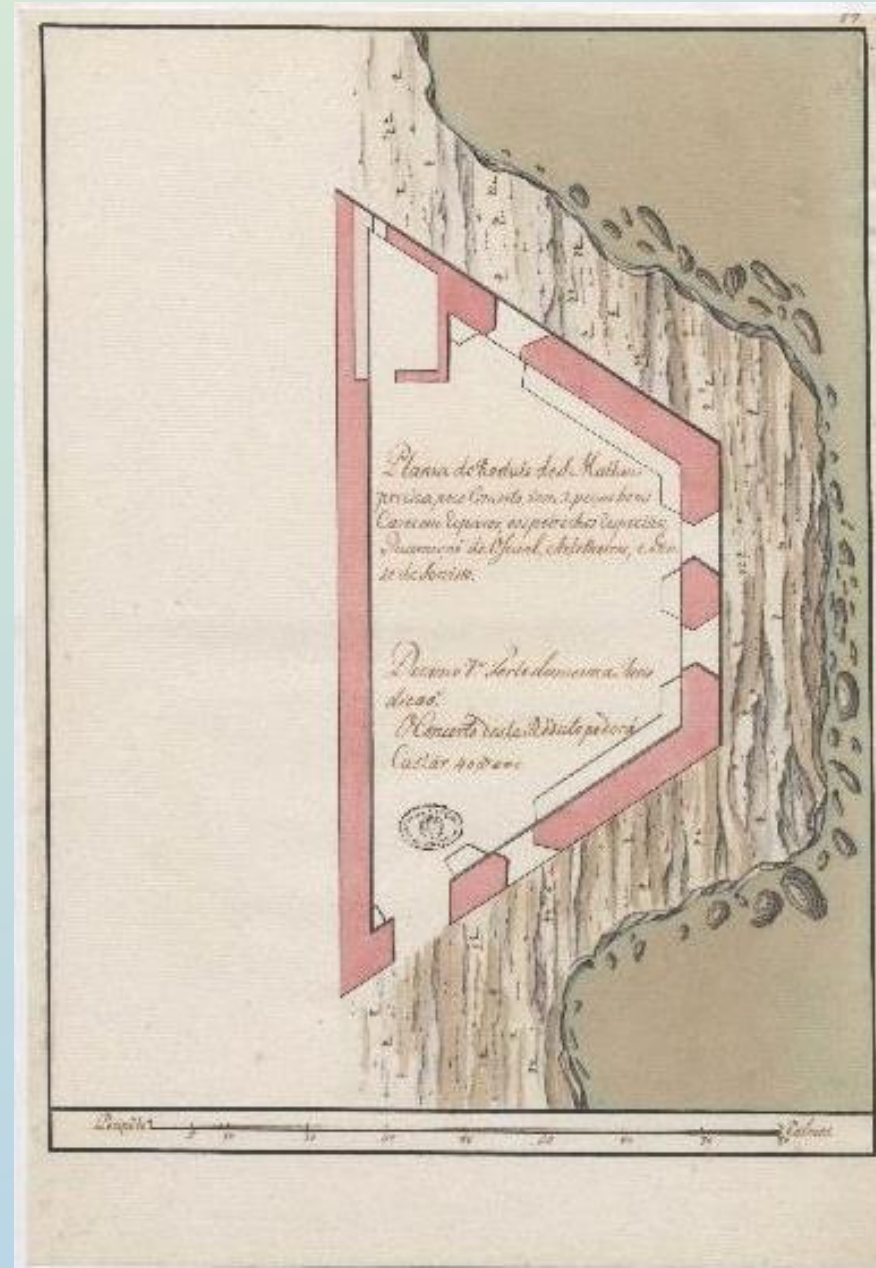


Planta do Reduto de S. Matheus ... Decimo 7º. Forte da mesma Jurisdição.- Petipé de 80 palmos.- [Açores] : [s.n.], [ca. 1777].- 1 planta : papel, color. , ms. , 34 x 23,5 cm.

Anexo a PT/AHU/CU/145/0011/00042-A.

Açores / Terceira (ilha) / Praia (vila) / Fortificações / São Mateus / Planta militar / Planta de projeto / [ca. 1777].

PT/AHU/CARTM/145/00109

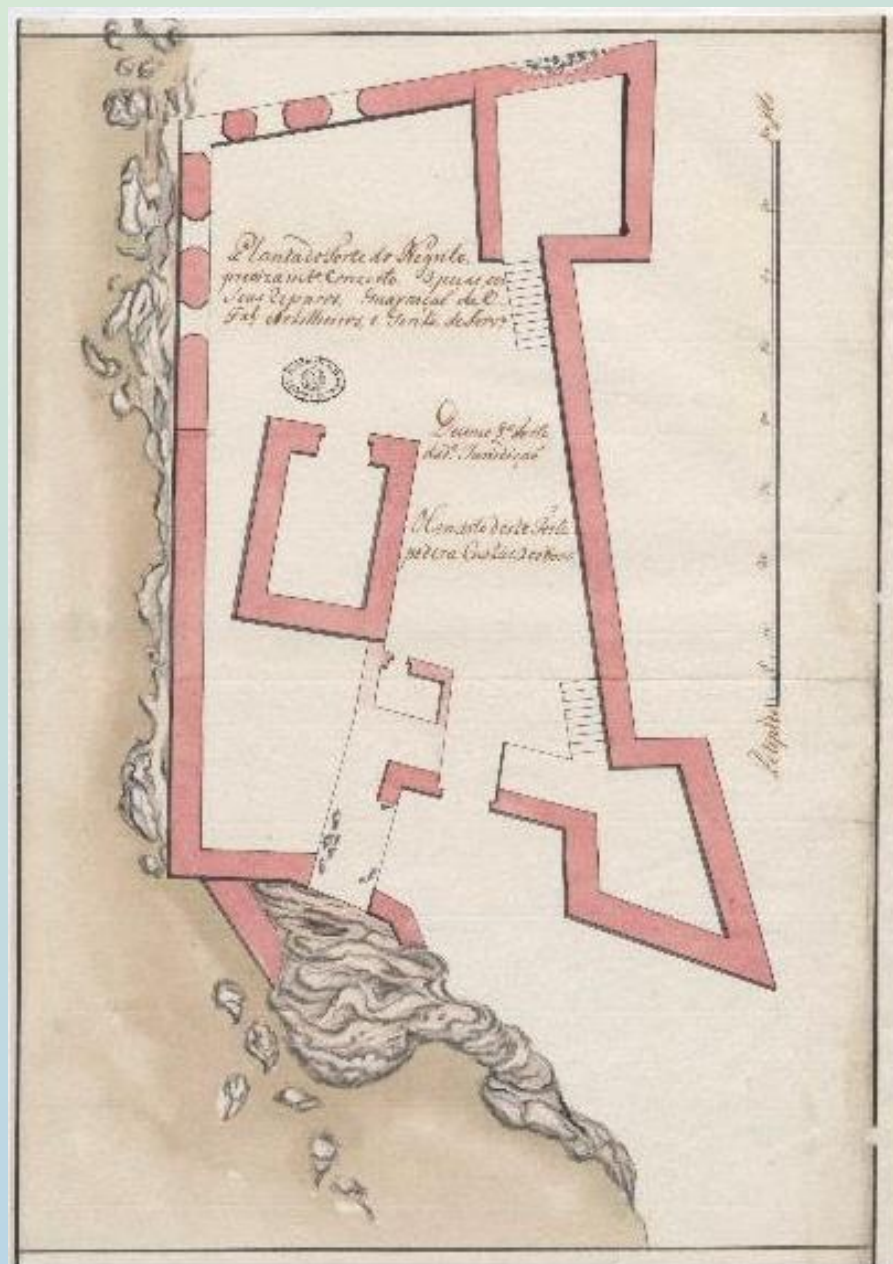


Planta do Forte do Negroito ... Decimo 8º. Forte da dª. Jurisdição.- Petipé de 80 palmos.- [Açores] : [s.n.], [ca. 1777].- 1 planta : papel, color. ; ms. , 34 x 24,2 cm.

Anexo a PT/AHU/CU/145/0011/00042-A.

Açores / Terceira (ilha) / Praia (vila) / Fortificações / Negroito / Planta militar / Planta de projeto / [ca. 1777].

PT/AHU/CARTM/145/00110



Forte da N^a. nr^a. do Pilar ... Decimo 9^o. Forte da mesma Jurisdição.- Petipé de 80 palmos.- [Açores] : [s.n.], [ca. 1777].- 1 planta : papel, color. ; ms. ; 34 x 23,5 cm.

Anexo a PT/AHU/CU/145/0011/00042-A.

Açores / Terceira (ilha) / Praia (vila) / Fortificações / Nossa Senhora do Pilar / Planta militar / Planta de projeto / [ca. 1777].

PT/AHU/CARTM/145/00111

