

DGLAB  
ARQUIVO HISTÓRICO ULTRAMARINO

COLEÇÃO DE CARTOGRAFIA IMPRESSA

PT/AHU/CARTI/

A coleção de cartografia impressa do AHU integra ca. de 2322 peças, datadas entre 1584 e 1972, predominantemente dos sécs. XIX e XX, relativas sobretudo a anteriores colónias portuguesas e ainda a outras áreas, destacando-se: Portugal continental (o anterior Reino), Madeira, Açores, Brasil, Cabo Verde, Guiné-Bissau, São João Batista de Ajudá no Benim, São Tomé e Príncipe, Angola, Moçambique, Índia (o anterior Estado português da Índia), Macau e Timor. Nela se incluem desenhos técnicos de arquitetura, urbanismo e engenharia.

A identificação da proveniência das peças nem sempre foi estabelecida. Parte ingressou no AHU por compra ou doação. Um conjunto significativo, de ca. de 215, foi produzido pela Comissão de Cartografia e algumas devem ter sido compradas por este organismo, cujo arquivo terão integrado.

A coleção está organizada por séries geográficas, a que acrescem: Rotas Marítimas, Mares e Oceanos e Vária. O suporte é o papel de tipos diferentes e os processos de impressão são diversos. Algumas peças, assinaladas a vermelho, encontram-se em mau estado de conservação e o acesso ao original está restringido, o mesmo podendo suceder com as de maiores dimensões, assinaladas a verde.

A catalogação variável que agora se disponibiliza resulta geralmente de anteriores descrições, com diversas autorias, várias das quais assinaladas em publicações. Carlos Alberto Silva (AHU) colaborou na descrição e José Sintra (AHU) preparou este ficheiro.

Lisboa, AHU, 26 de Junho de 2017

Ana Canas


DGLAB  
ARQUIVO HISTÓRICO ULTRAMARINO


COLEÇÃO DE CARTOGRAFIA IMPRESSA

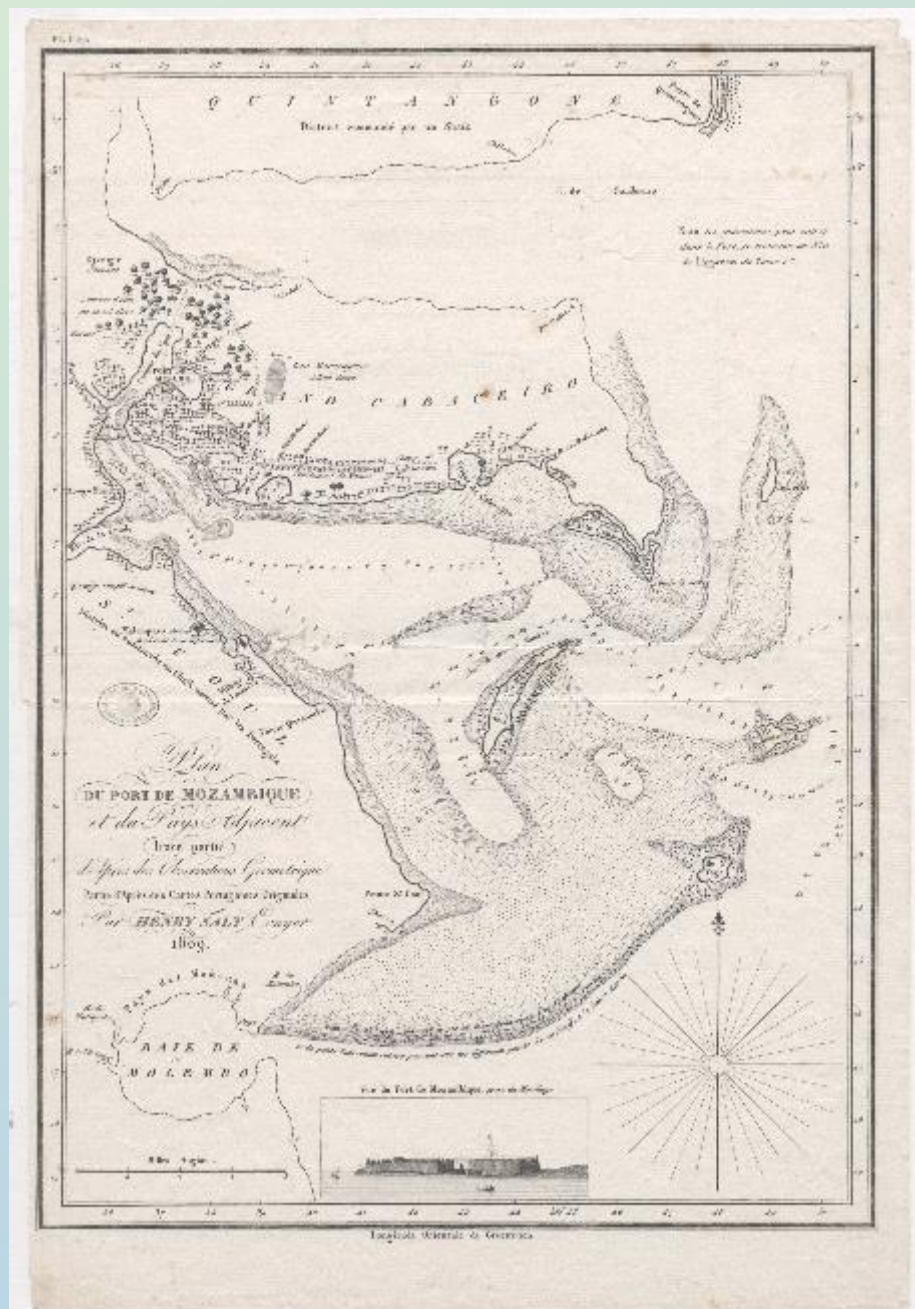
MOÇAMBIQUE  
PT/AHU/CARTI/064

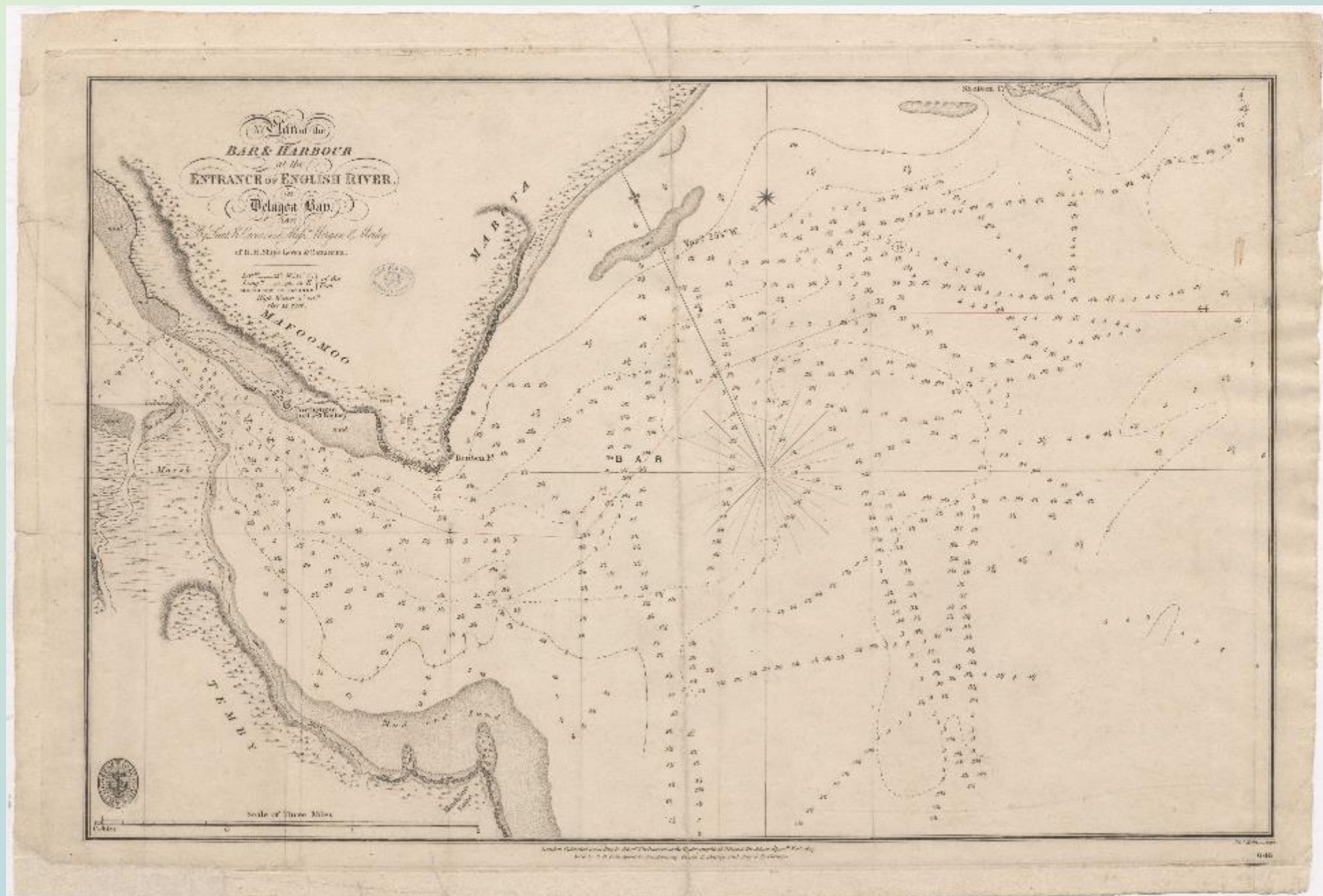
Insulae et arcis Moçambique descriptio ad fines Melinde.../ Jan Huygen van Linschoten [cartógrafo holandês] ; Joannes a Doetecomiu Junior [gravador].- Escala indeterminada.- [Amsterdão] : [Cornelis Claesz], [ca.1596].- 1 mapa : gravura a cobre, color. ; 30 x 35,2 cm.

PT/AHU/CARTI/064/00473.

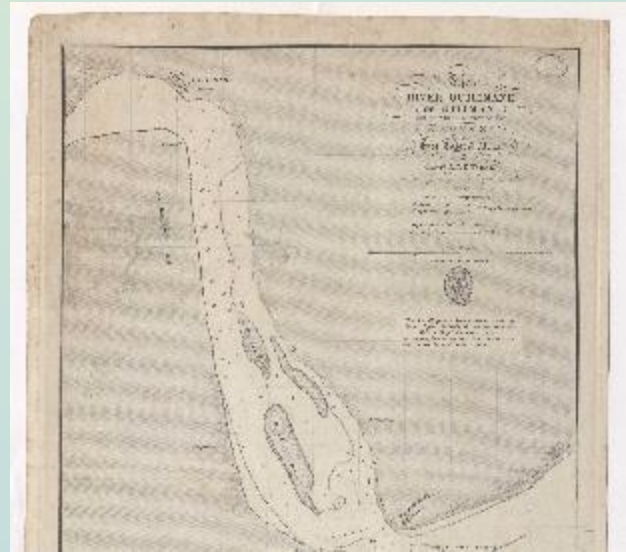






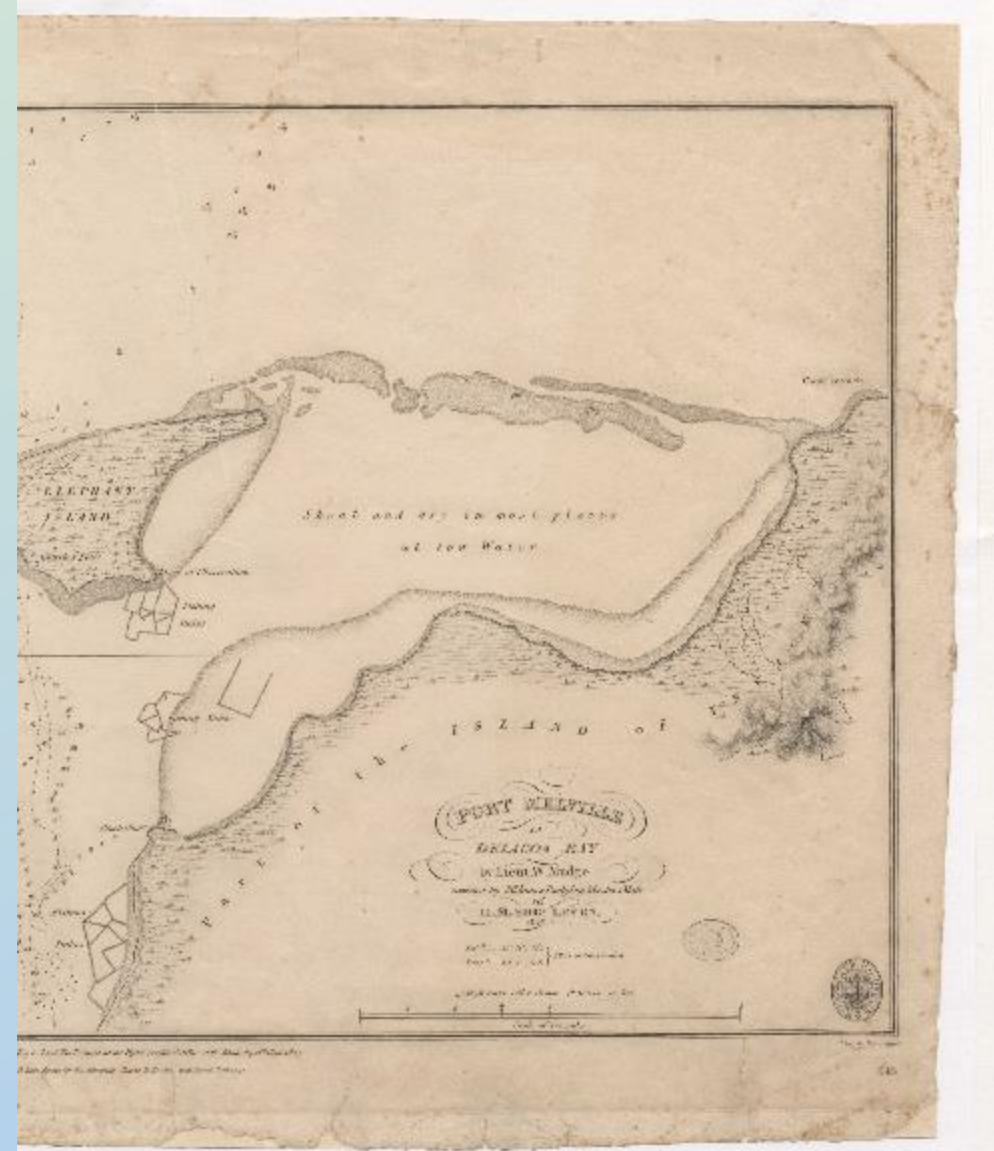
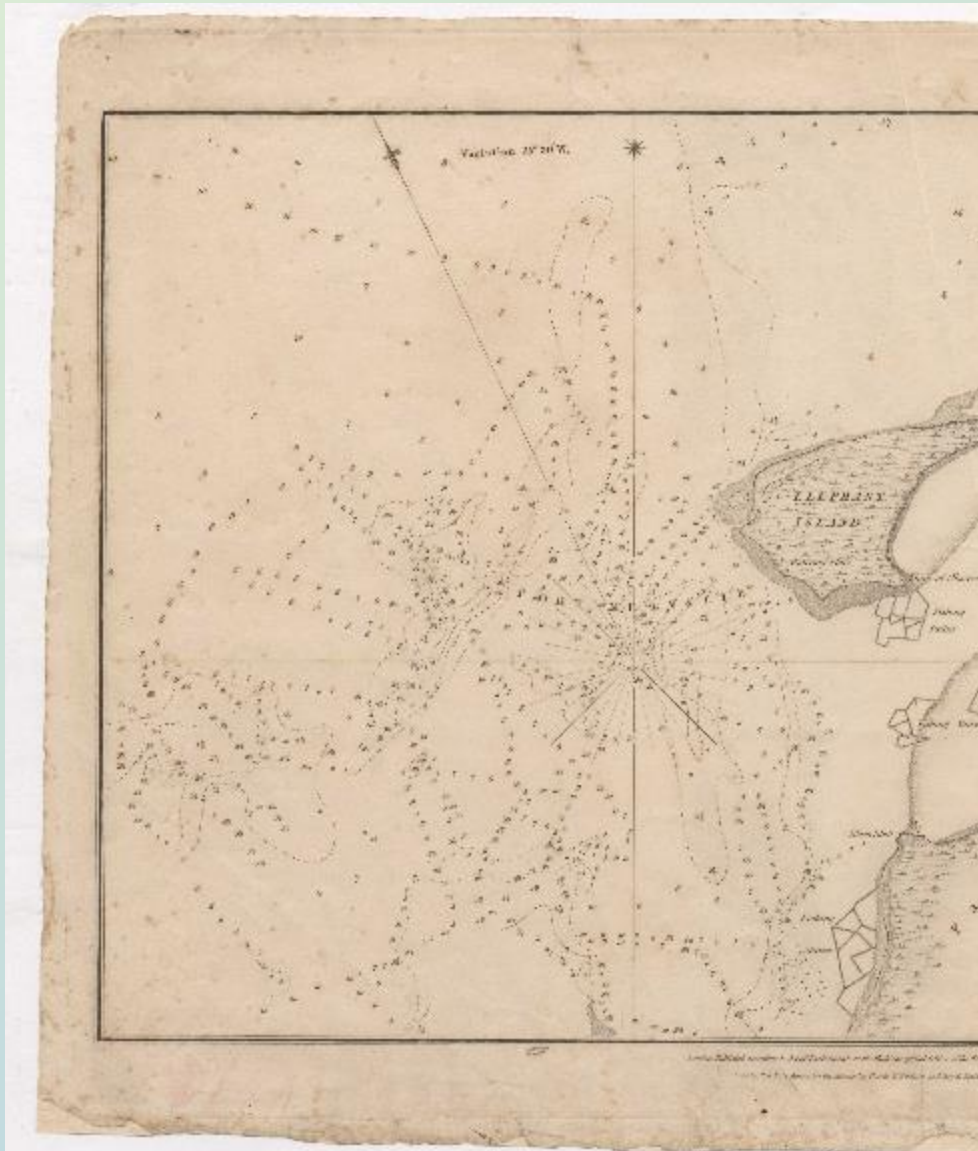


# IMAGEM AINDA NÃO DISPONÍVEL


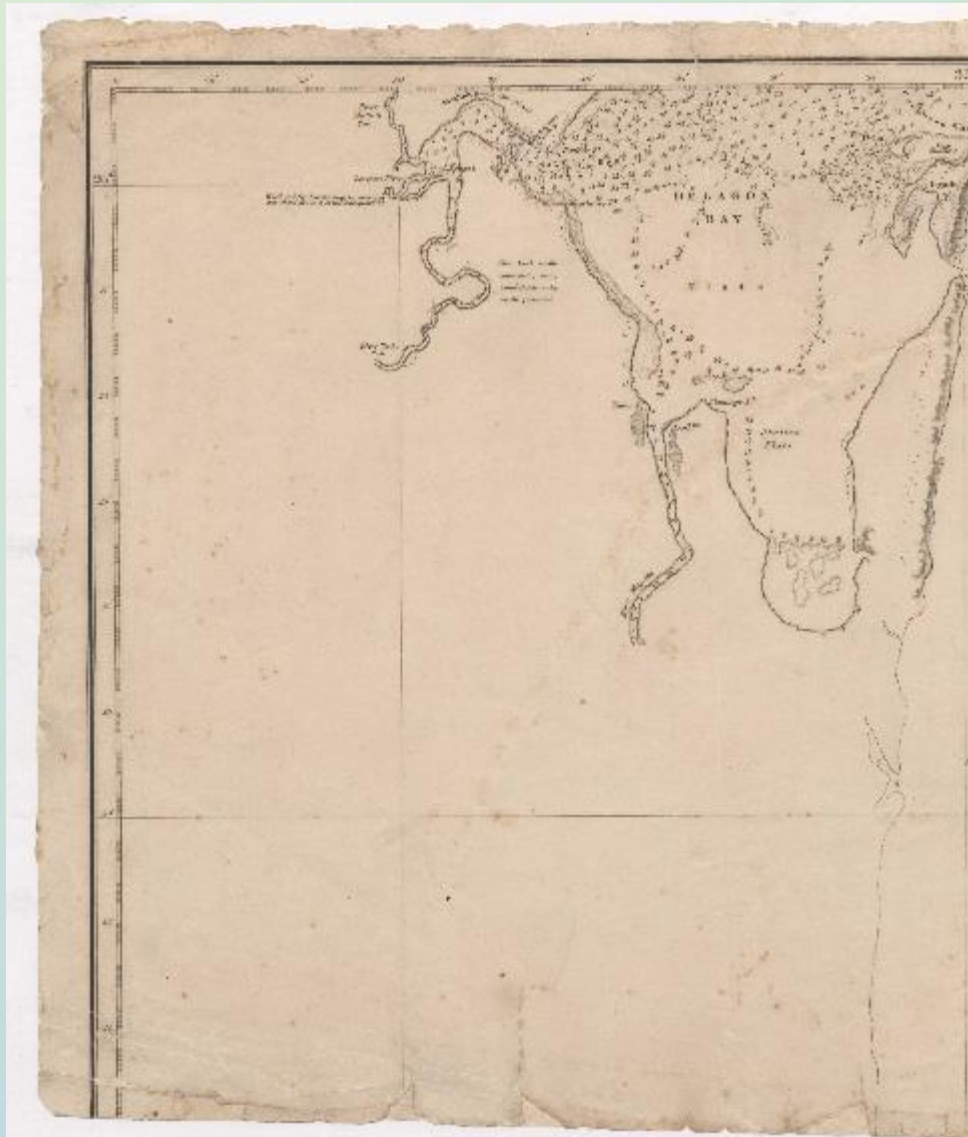




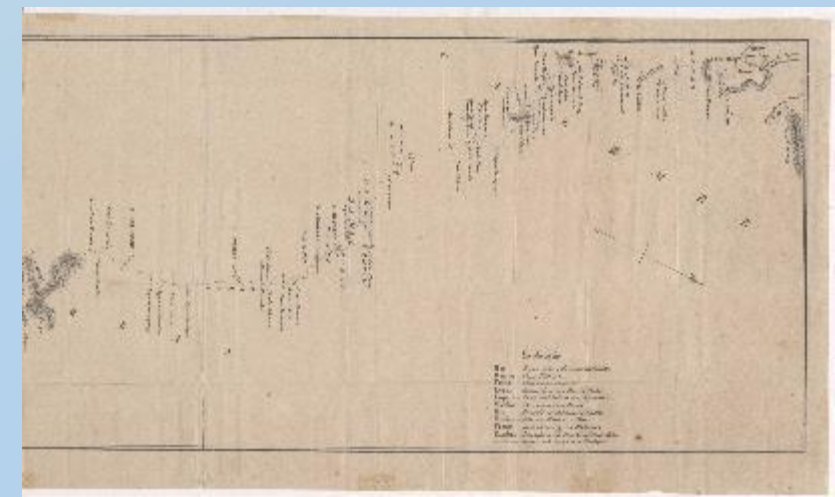

## IMAGEM AINDA NÃO DISPONÍVEL

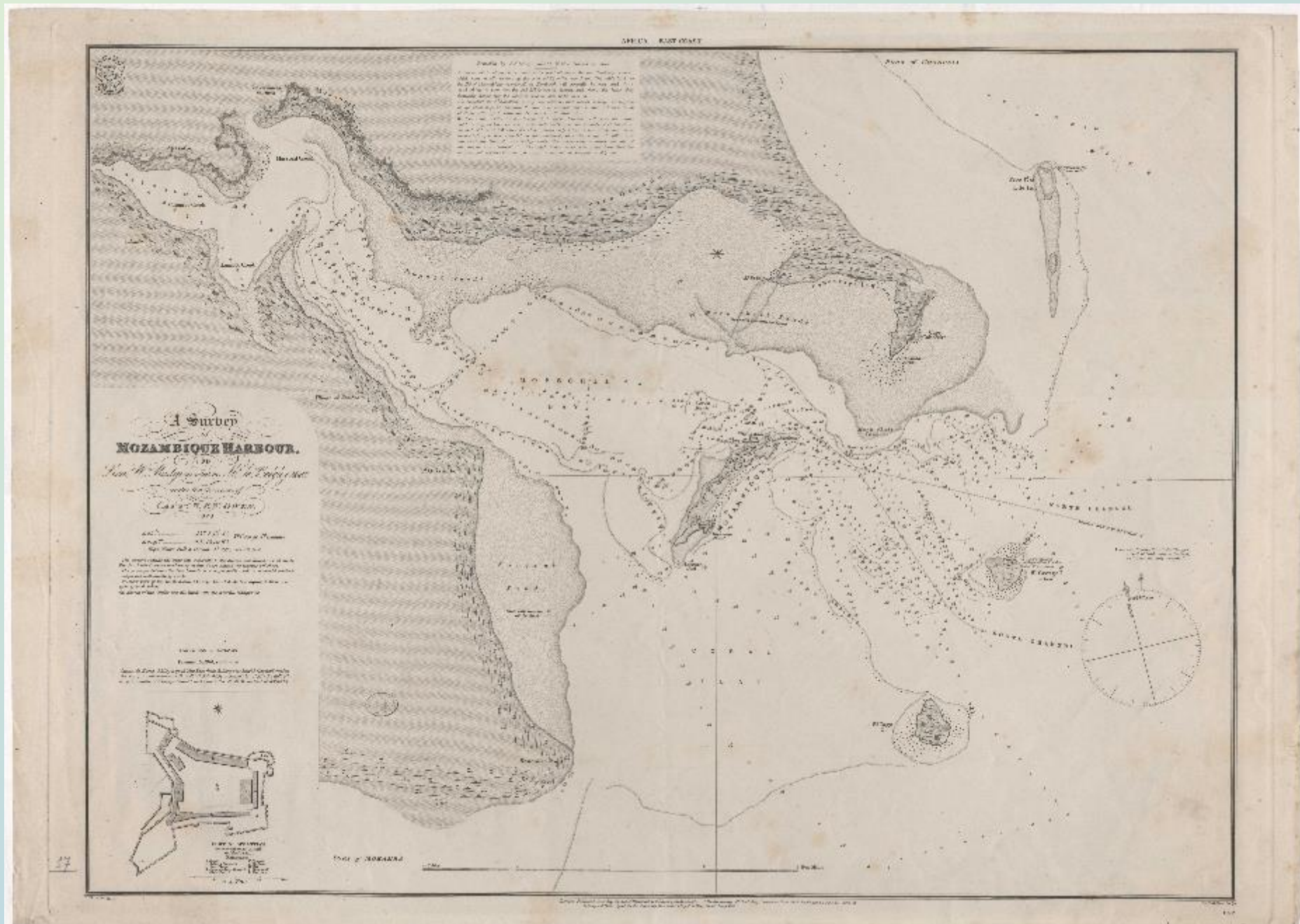


## IMAGEM AINDA NÃO DISPONÍVEL




# IMAGEM AINDA NÃO DISPONÍVEL






# IMAGEM AINDA NÃO DISPONÍVEL



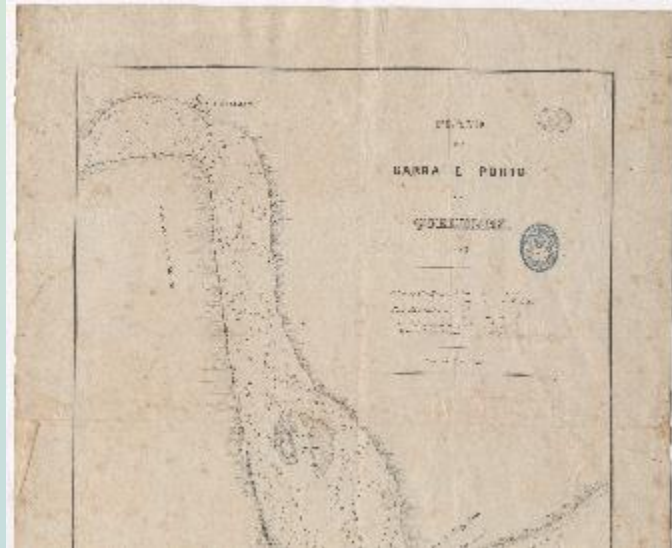
# IMAGEM AINDA NÃO DISPONÍVEL



# IMAGEM AINDA NÃO DISPONÍVEL



# IMAGEM AINDA NÃO DISPONÍVEL

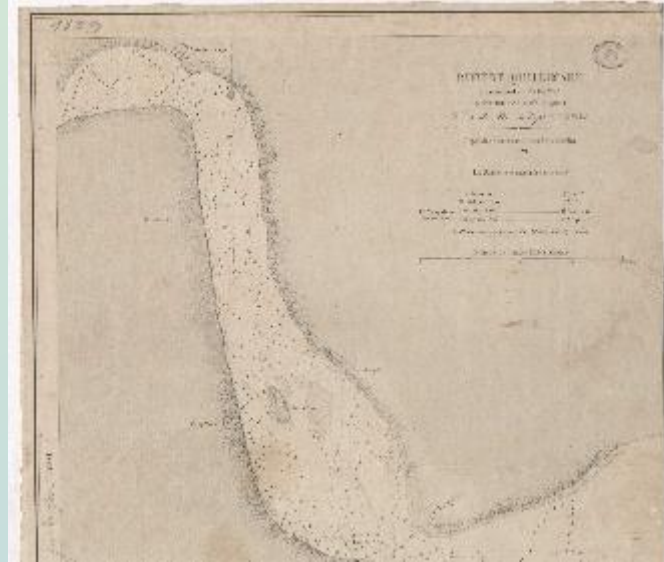




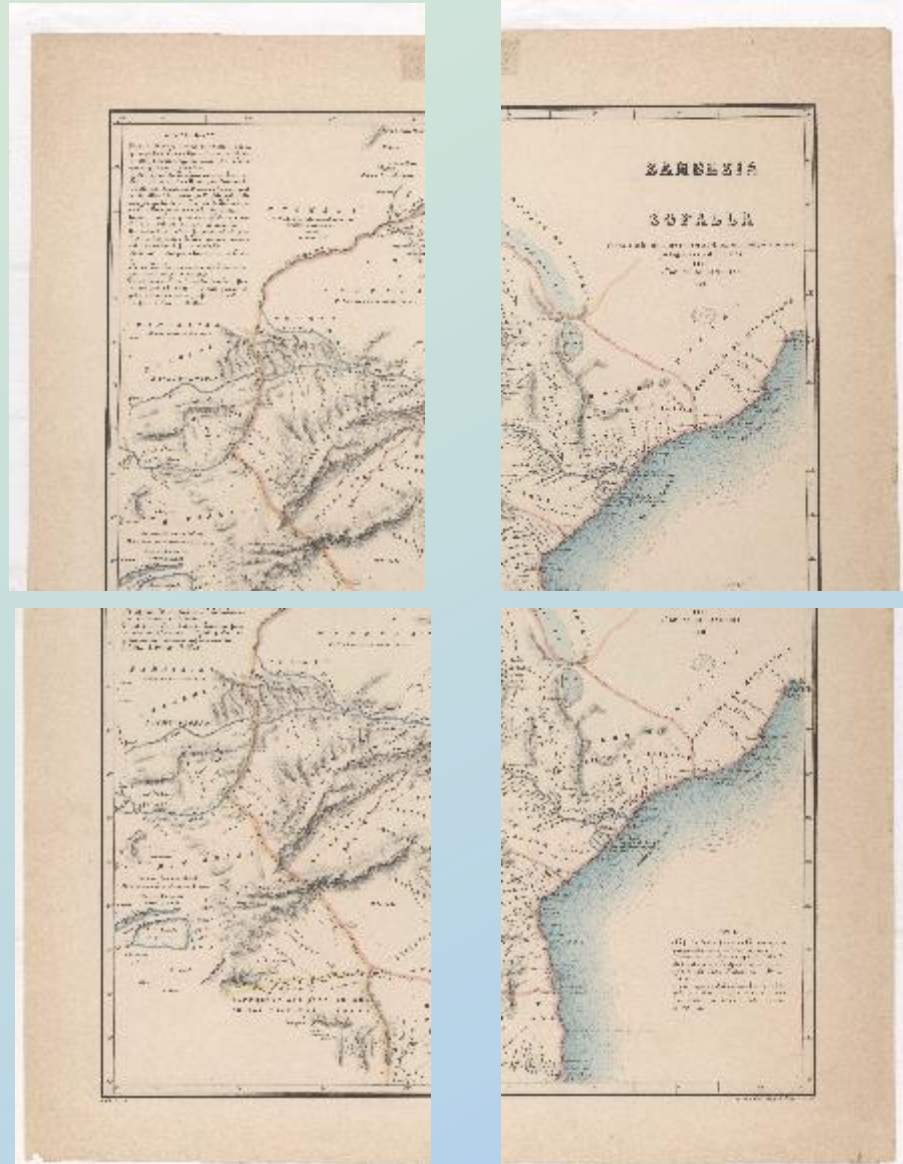
# IMAGEM AINDA NÃO DISPONÍVEL



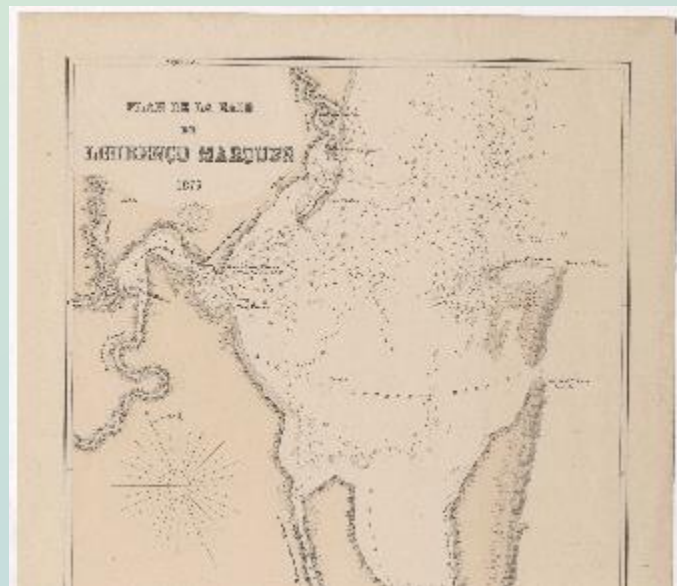
# IMAGEM AINDA NÃO DISPONÍVEL



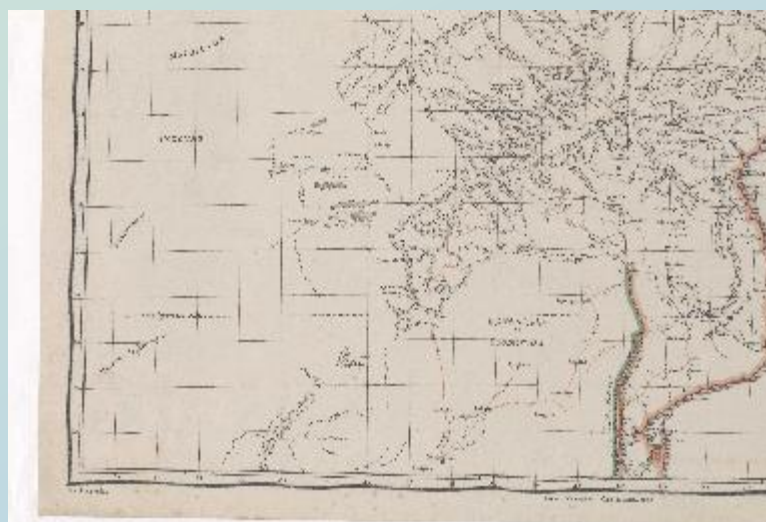
## IMAGEM AINDA NÃO DISPONÍVEL

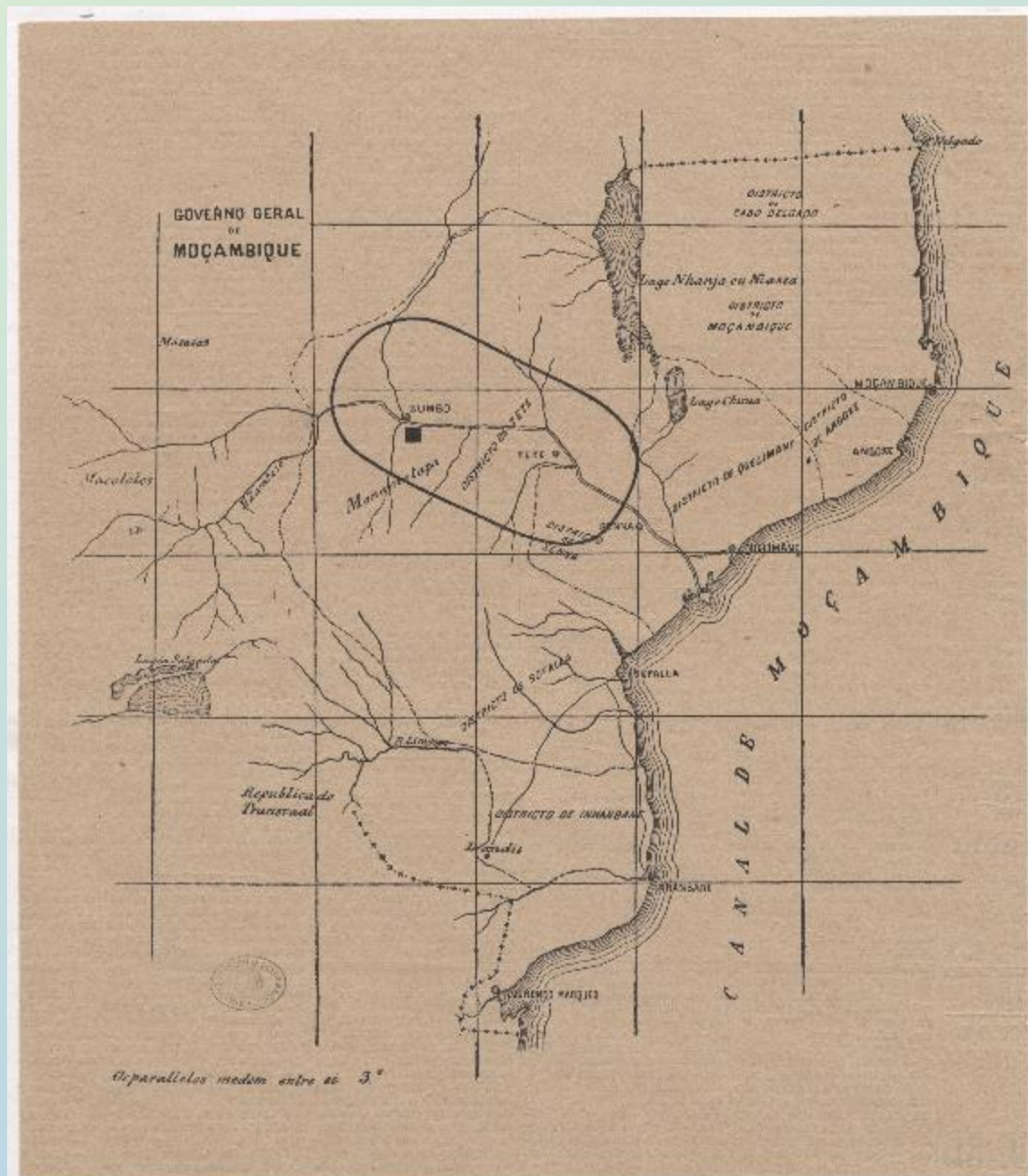


# IMAGEM AINDA NÃO DISPONÍVEL




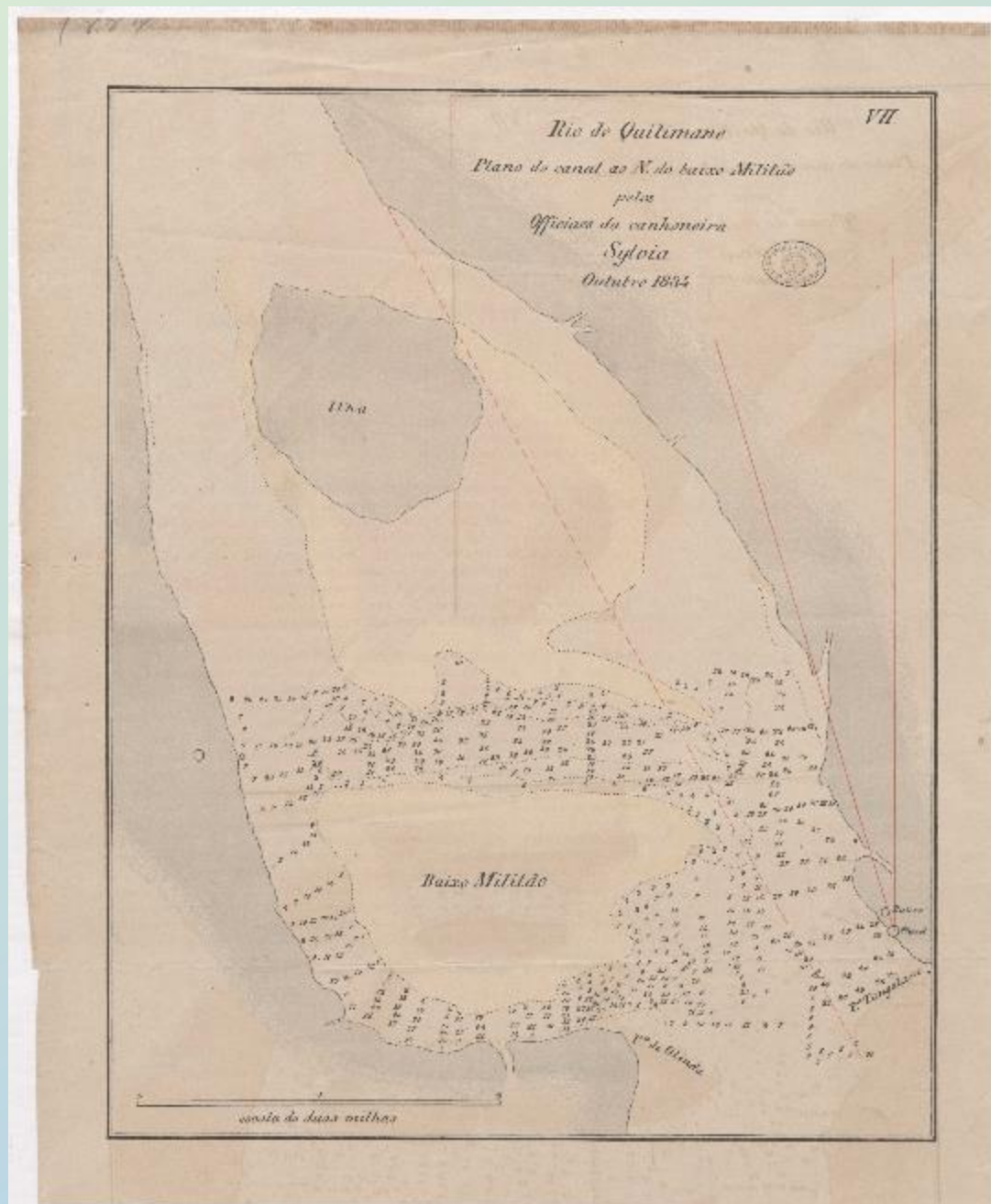
# IMAGEM AINDA NÃO DISPONÍVEL






## IMAGEM AINDA NÃO DISPONÍVEL




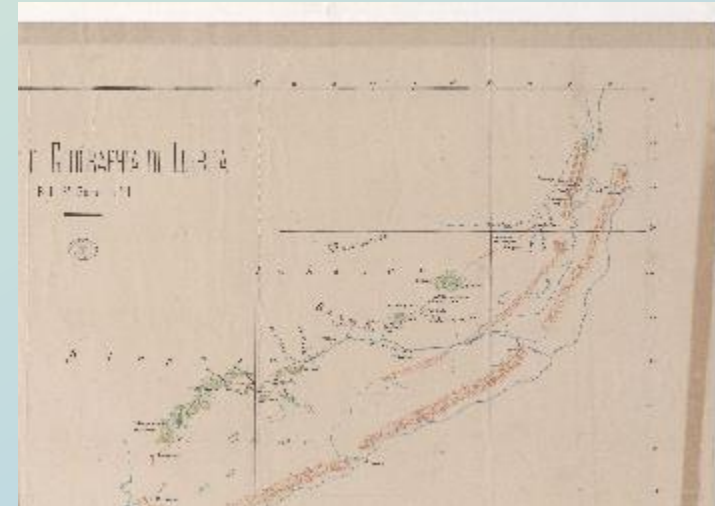


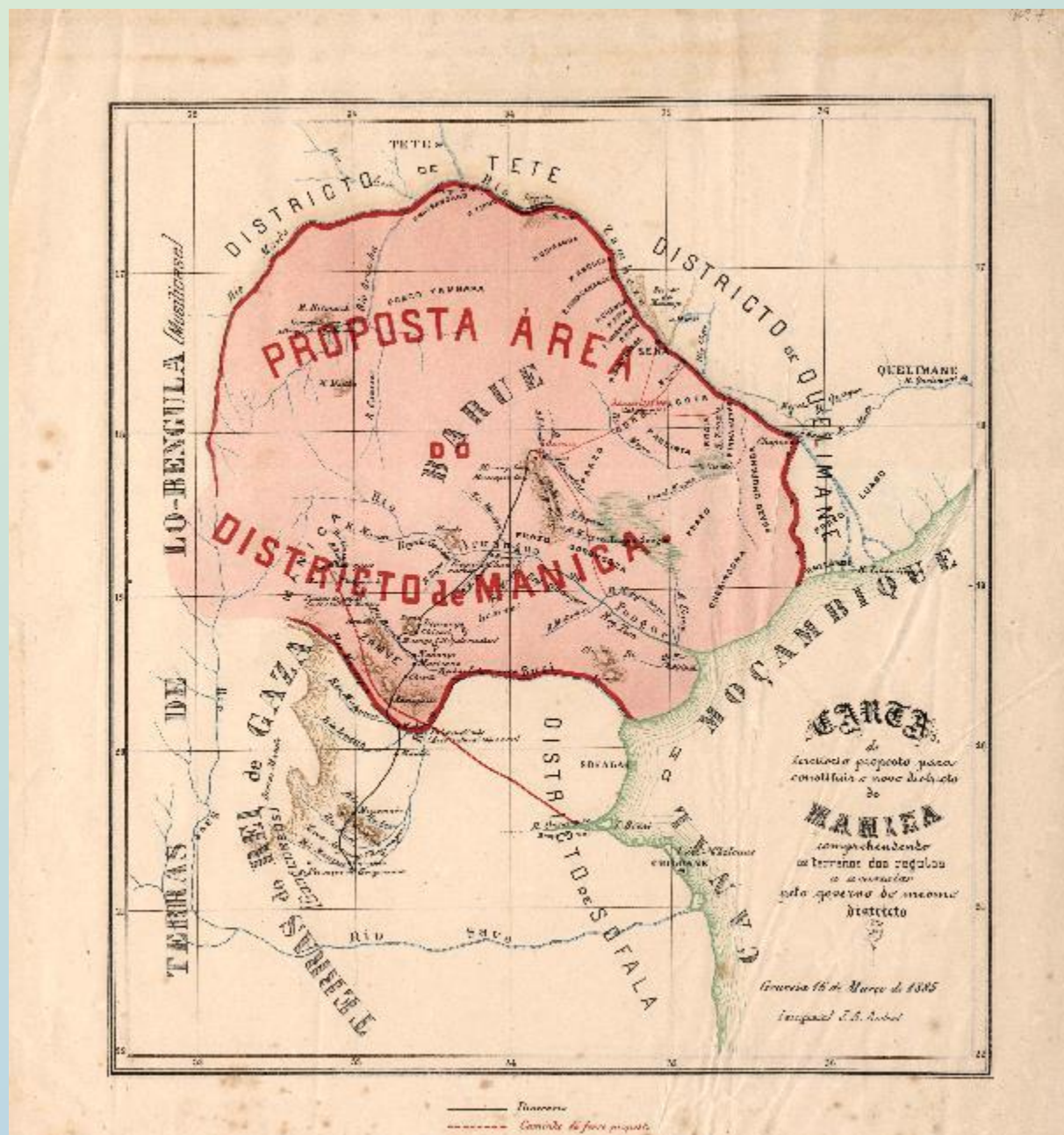


## IMAGEM AINDA NÃO DISPONÍVEL

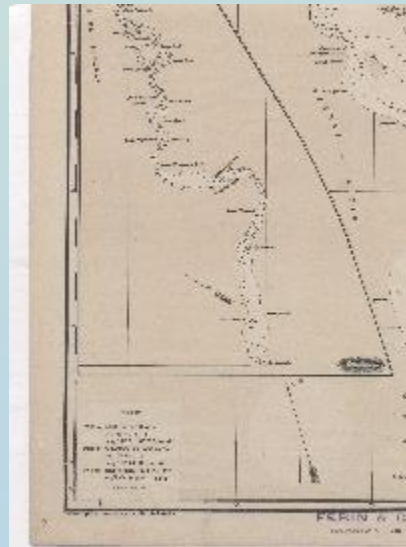
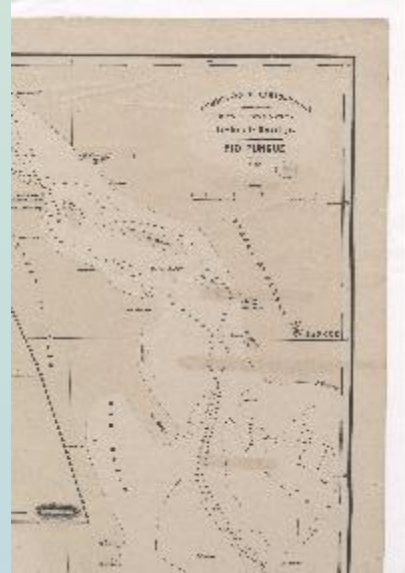


## IMAGEM AINDA NÃO DISPONÍVEL





# IMAGEM AINDA NÃO DISPONÍVEL

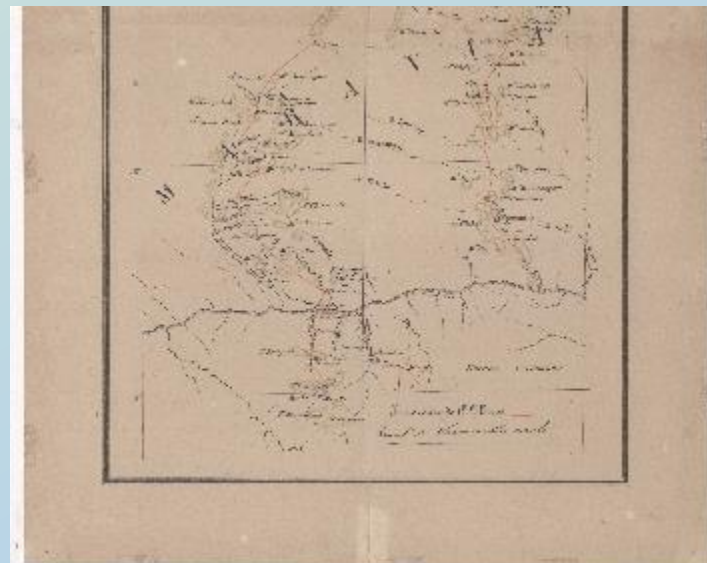


# IMAGEM AINDA NÃO DISPONÍVEL

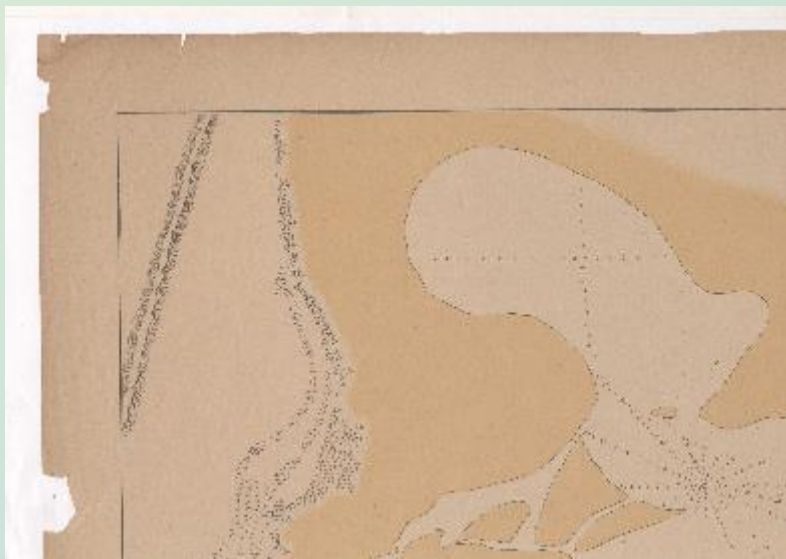




## IMAGEM AINDA NÃO DISPONÍVEL

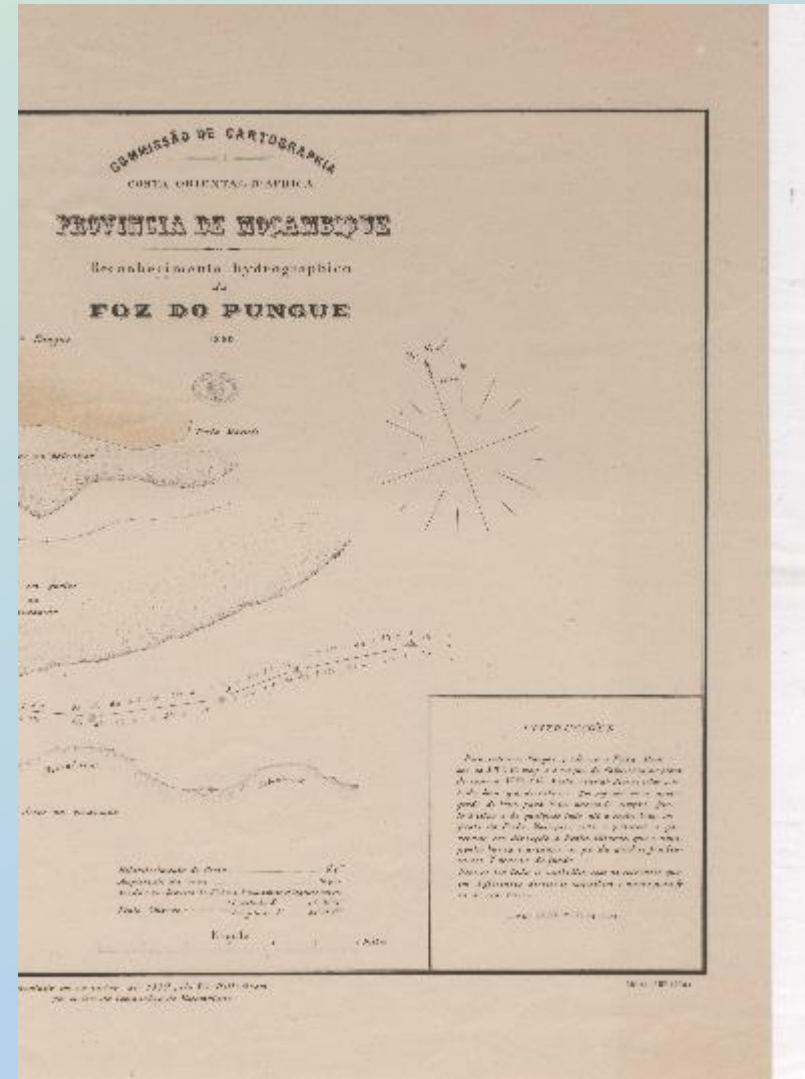
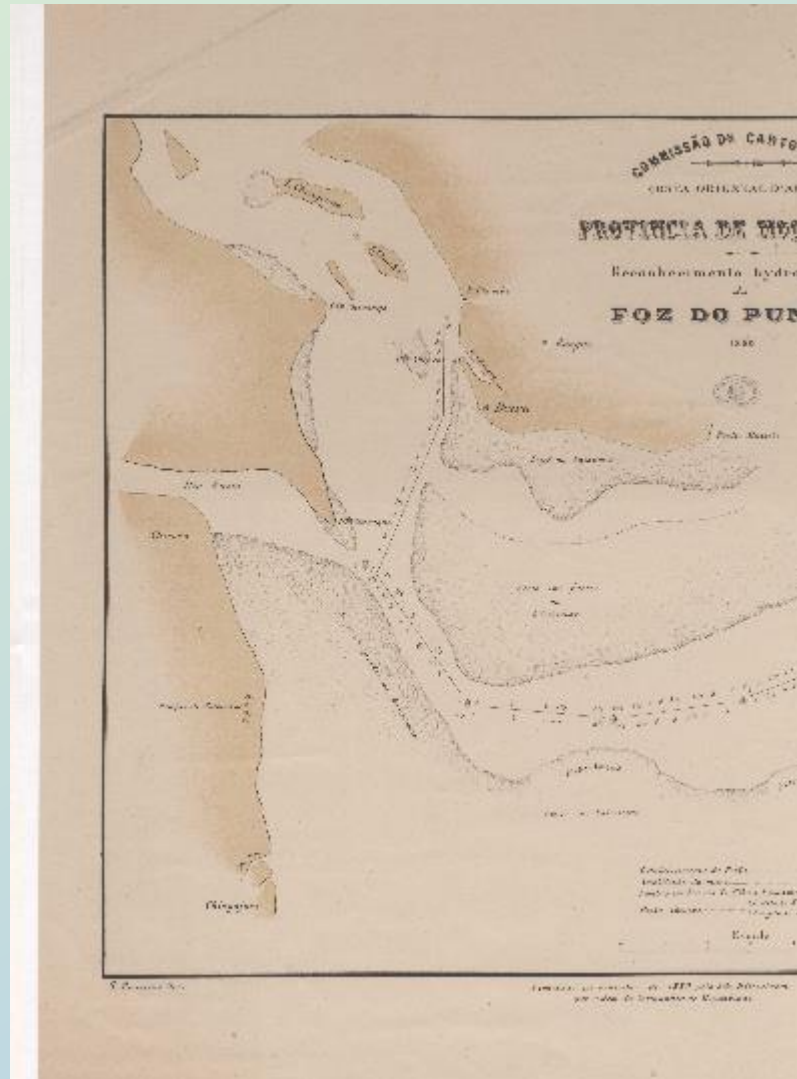


## IMAGEM AINDA NÃO DISPONÍVEL

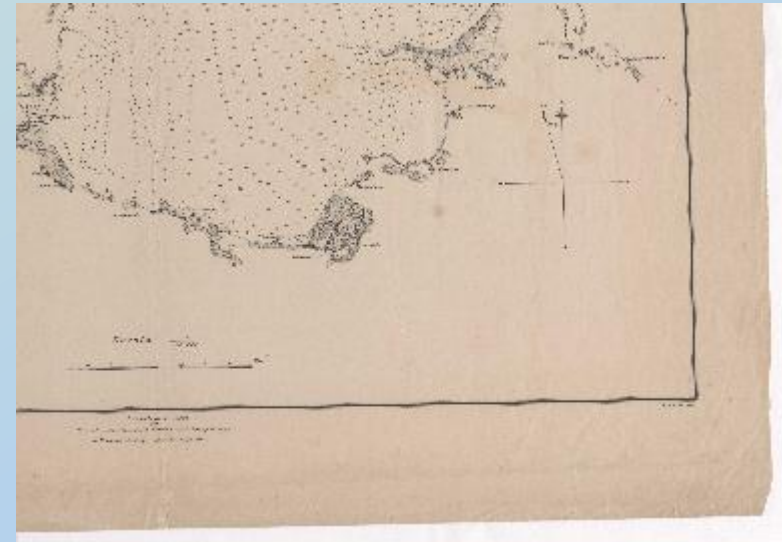
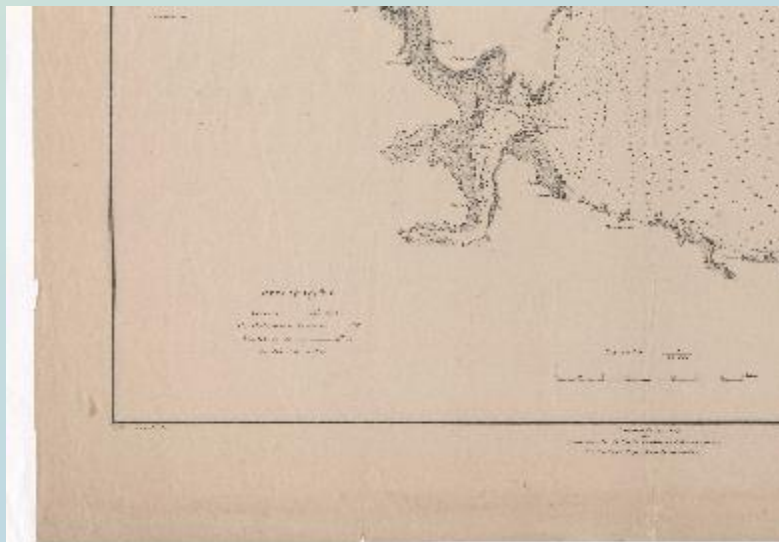





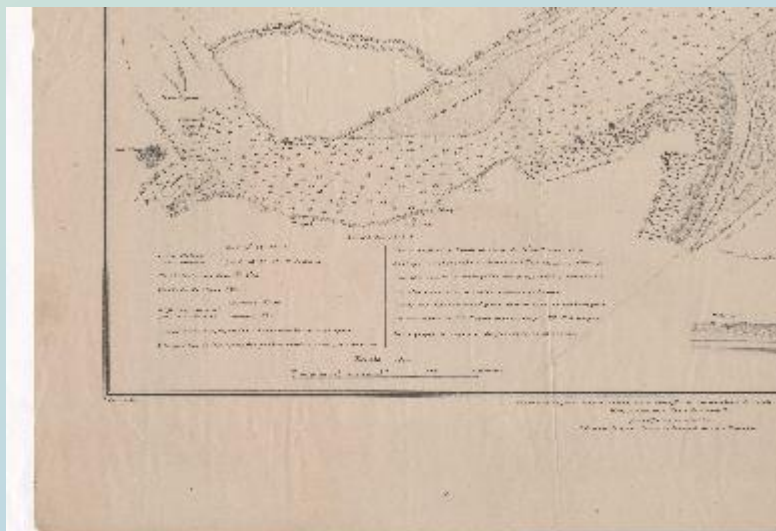
# IMAGEM AINDA NÃO DISPONÍVEL




## IMAGEM AINDA NÃO DISPONÍVEL



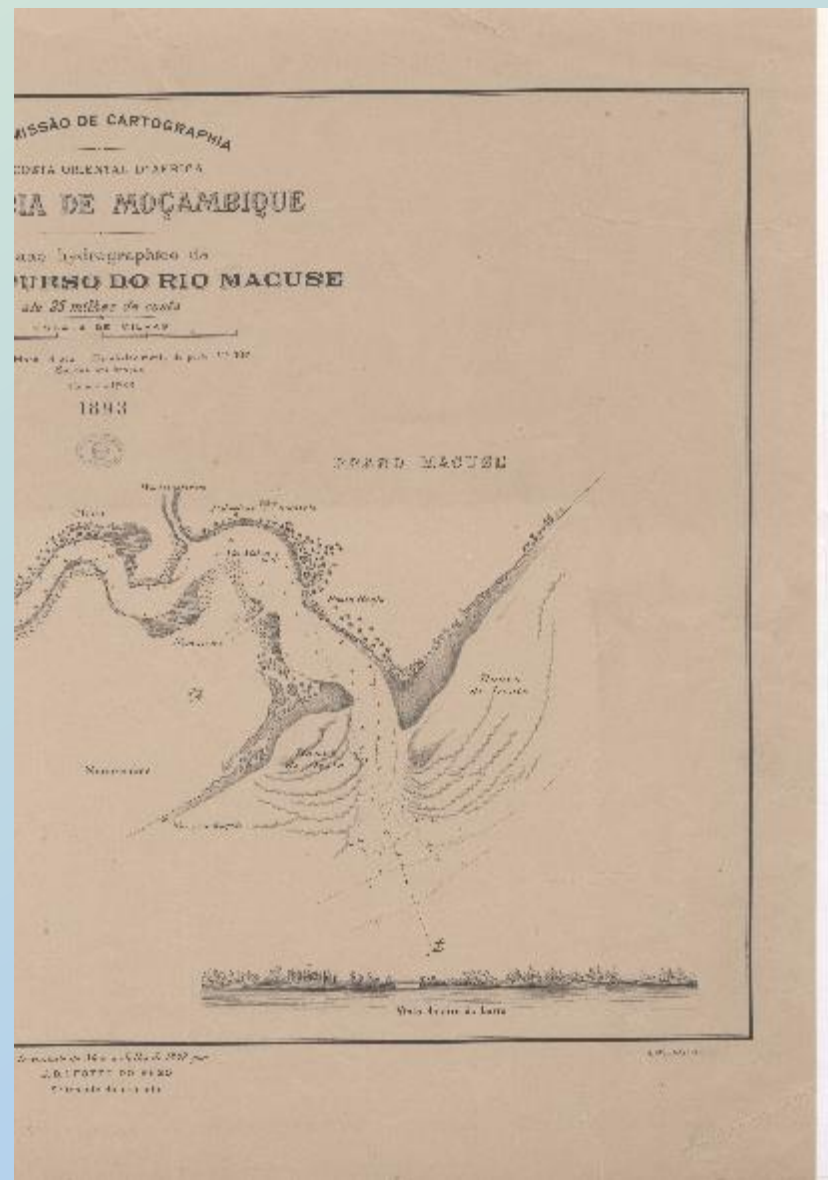
# IMAGEM AINDA NÃO DISPONÍVEL



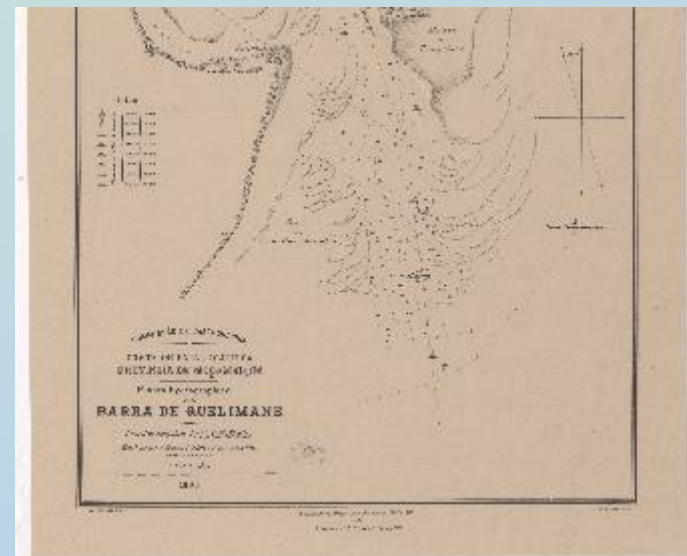
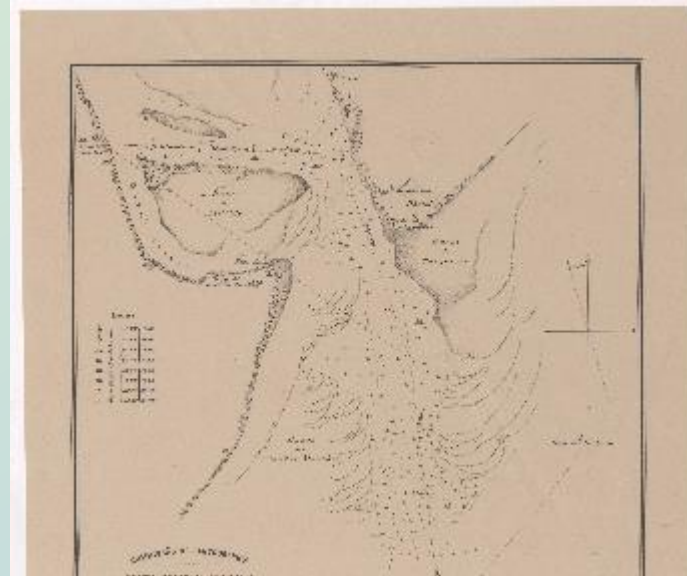
## IMAGEM AINDA NÃO DISPONÍVEL

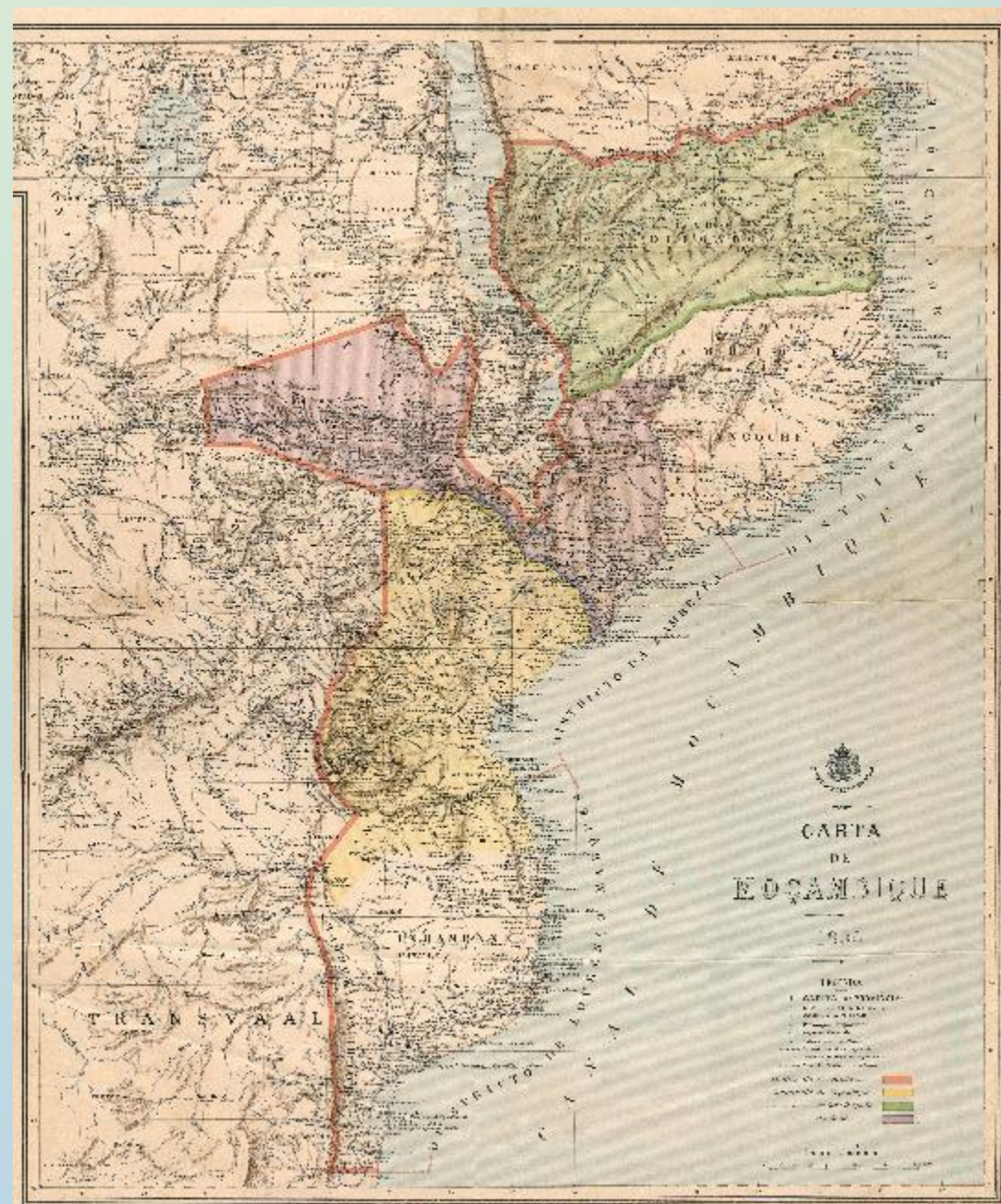


# IMAGEM AINDA NÃO DISPONÍVEL



# IMAGEM AINDA NÃO DISPONÍVEL



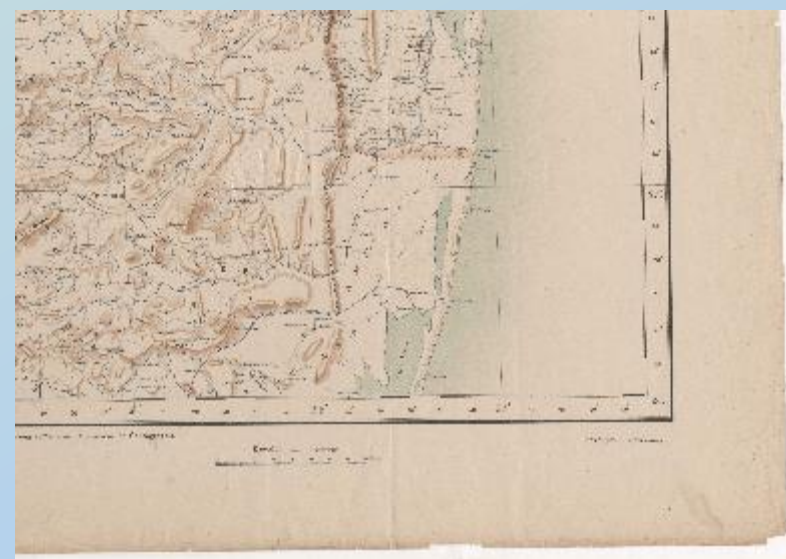
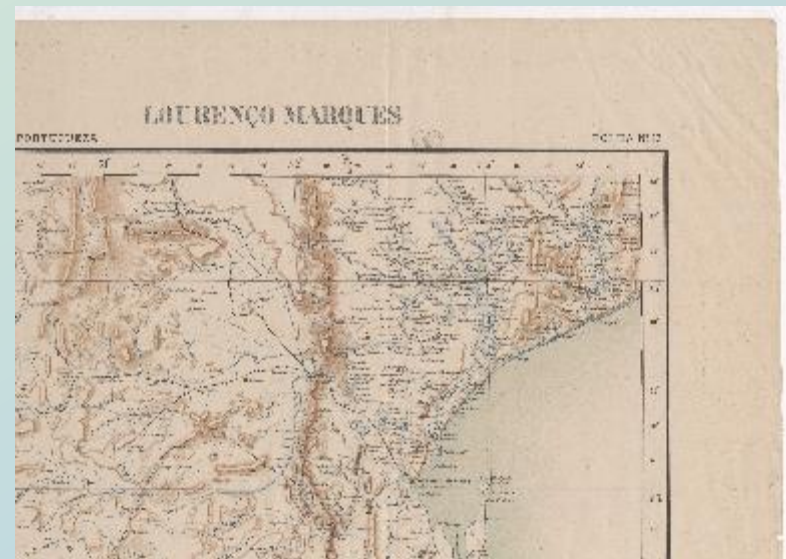


# IMAGEM AINDA NÃO DISPONÍVEL

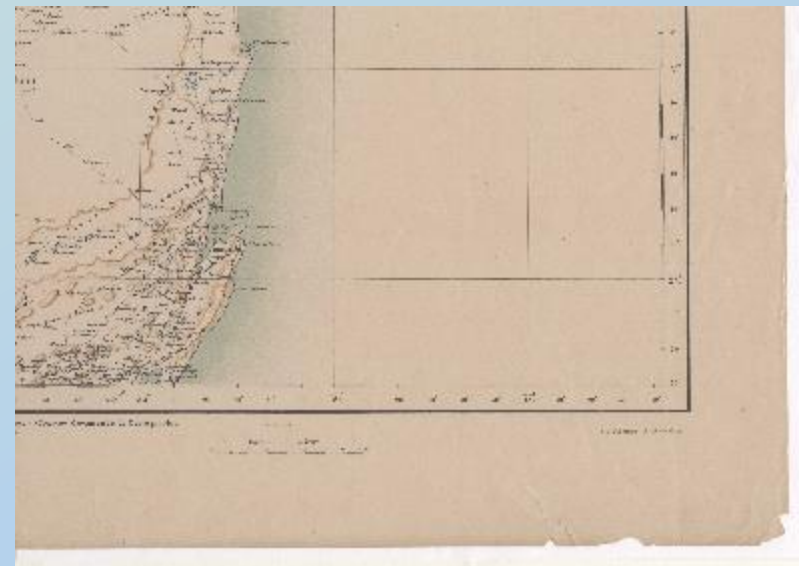
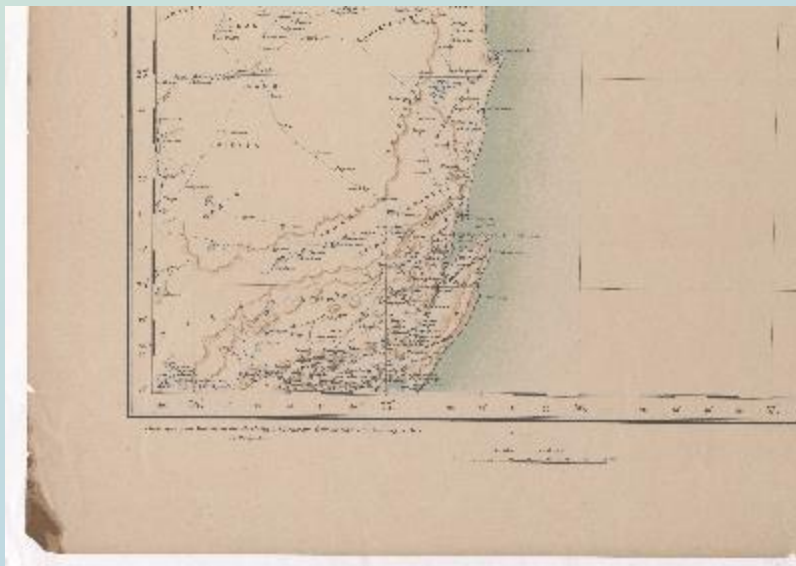
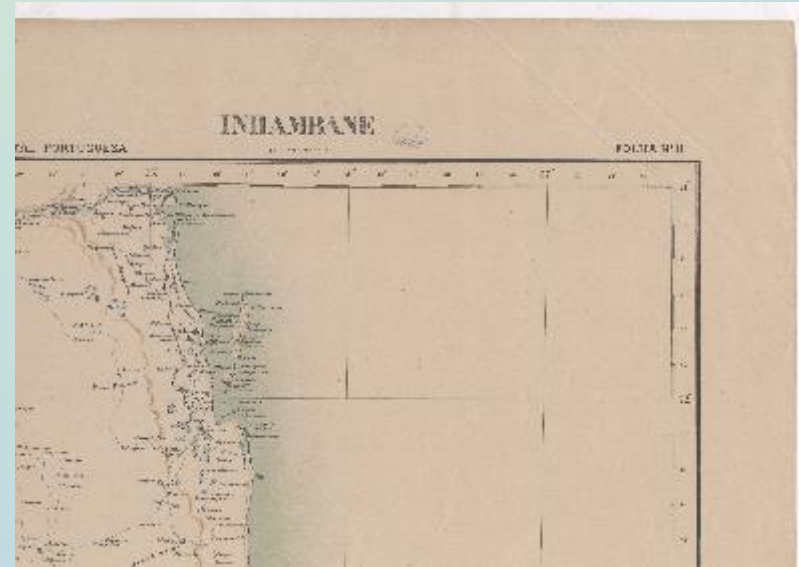




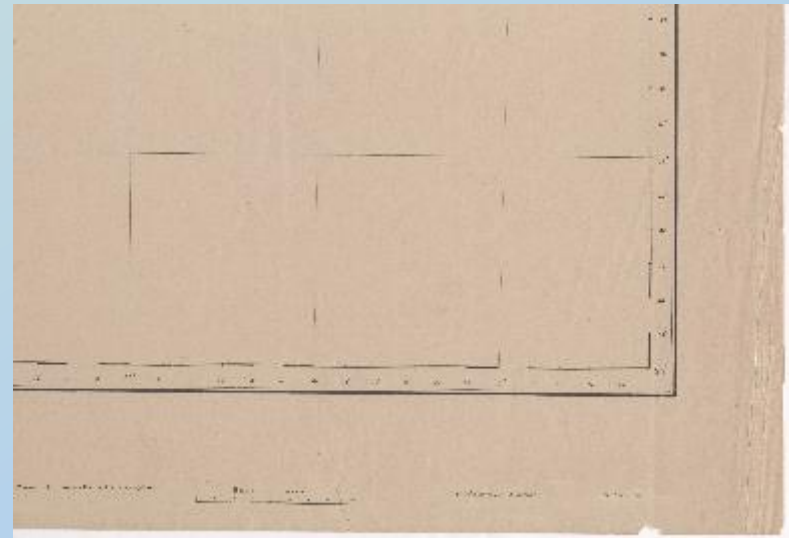

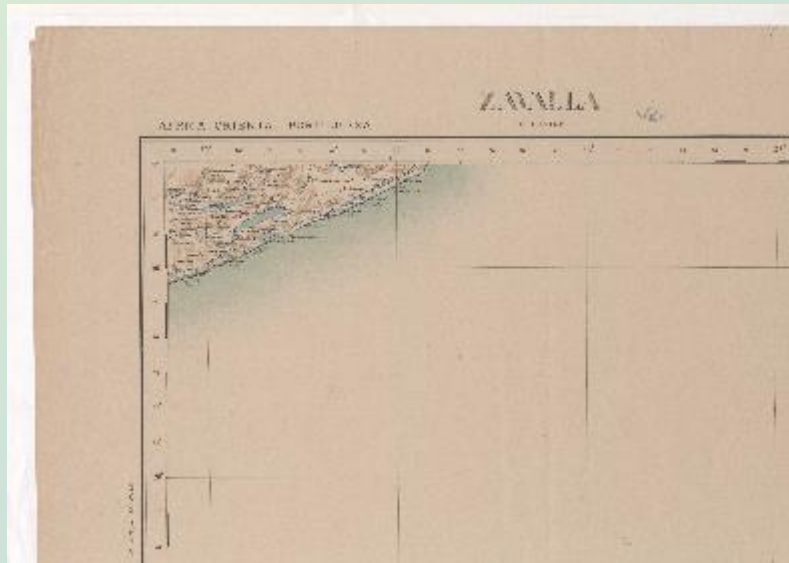
# IMAGEM AINDA NÃO DISPONÍVEL



# IMAGEM AINDA NÃO DISPONÍVEL




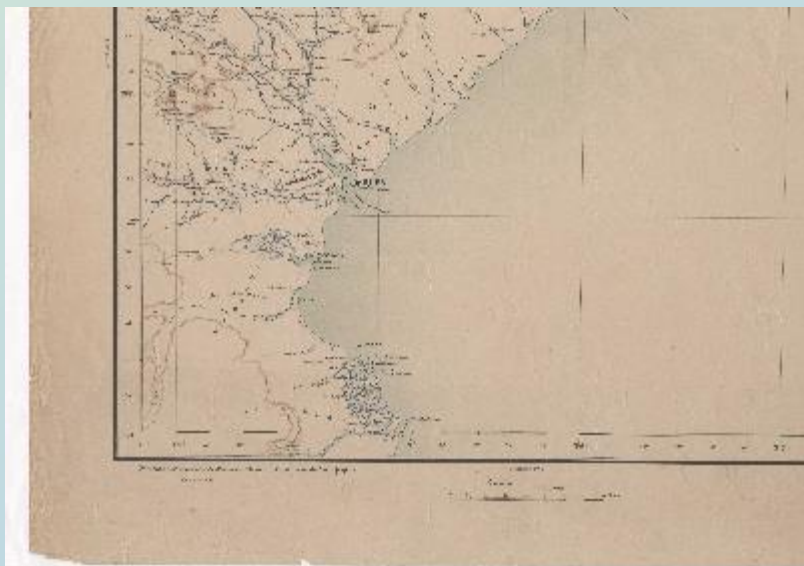
# IMAGEM AINDA NÃO DISPONÍVEL



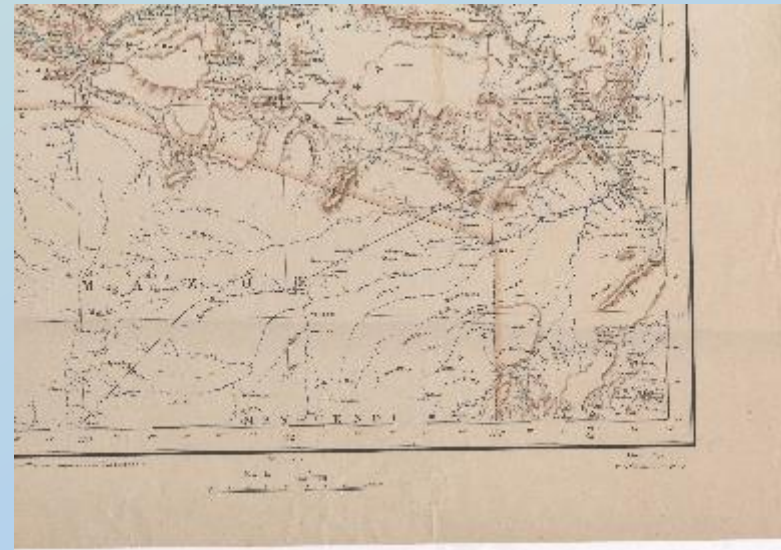
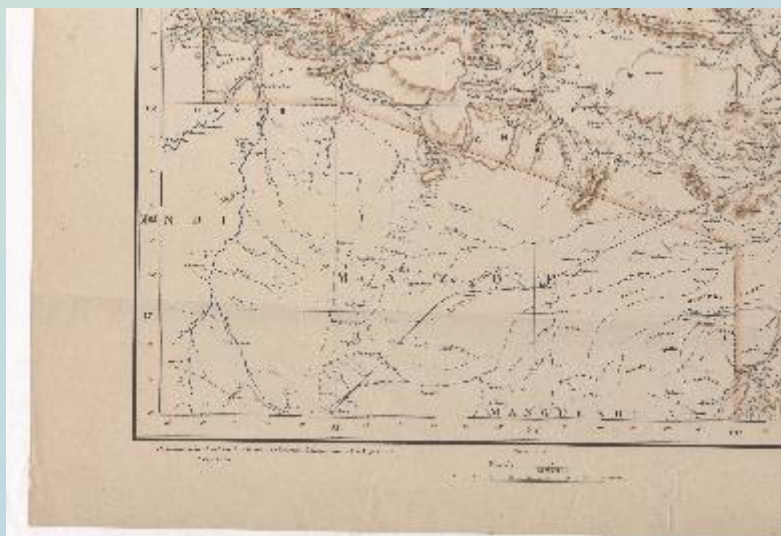
# IMAGEM AINDA NÃO DISPONÍVEL




# IMAGEM AINDA NÃO DISPONÍVEL



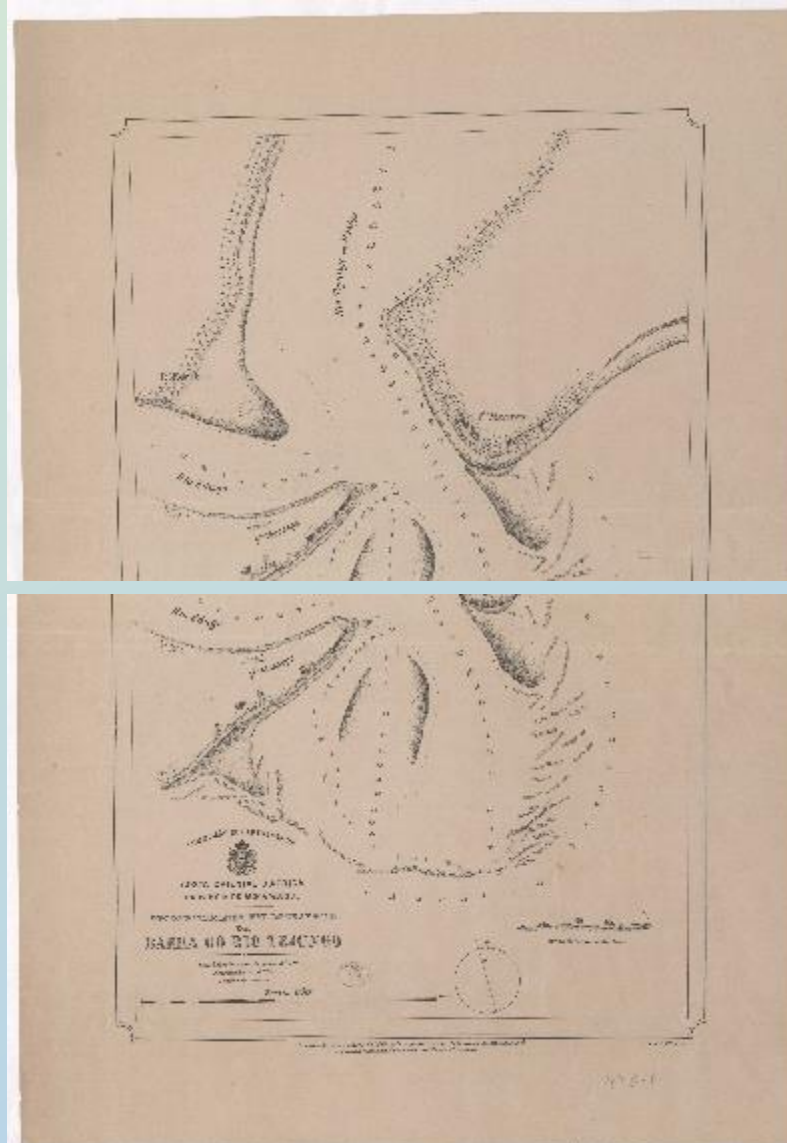
# IMAGEM AINDA NÃO DISPONÍVEL



# IMAGEM AINDA NÃO DISPONÍVEL


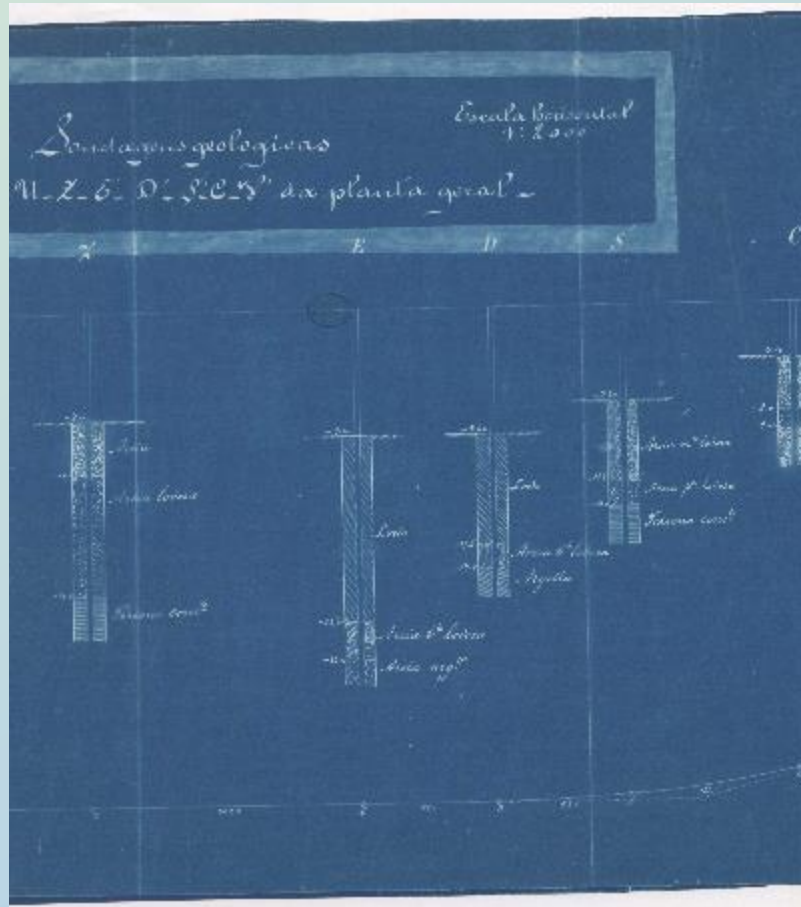



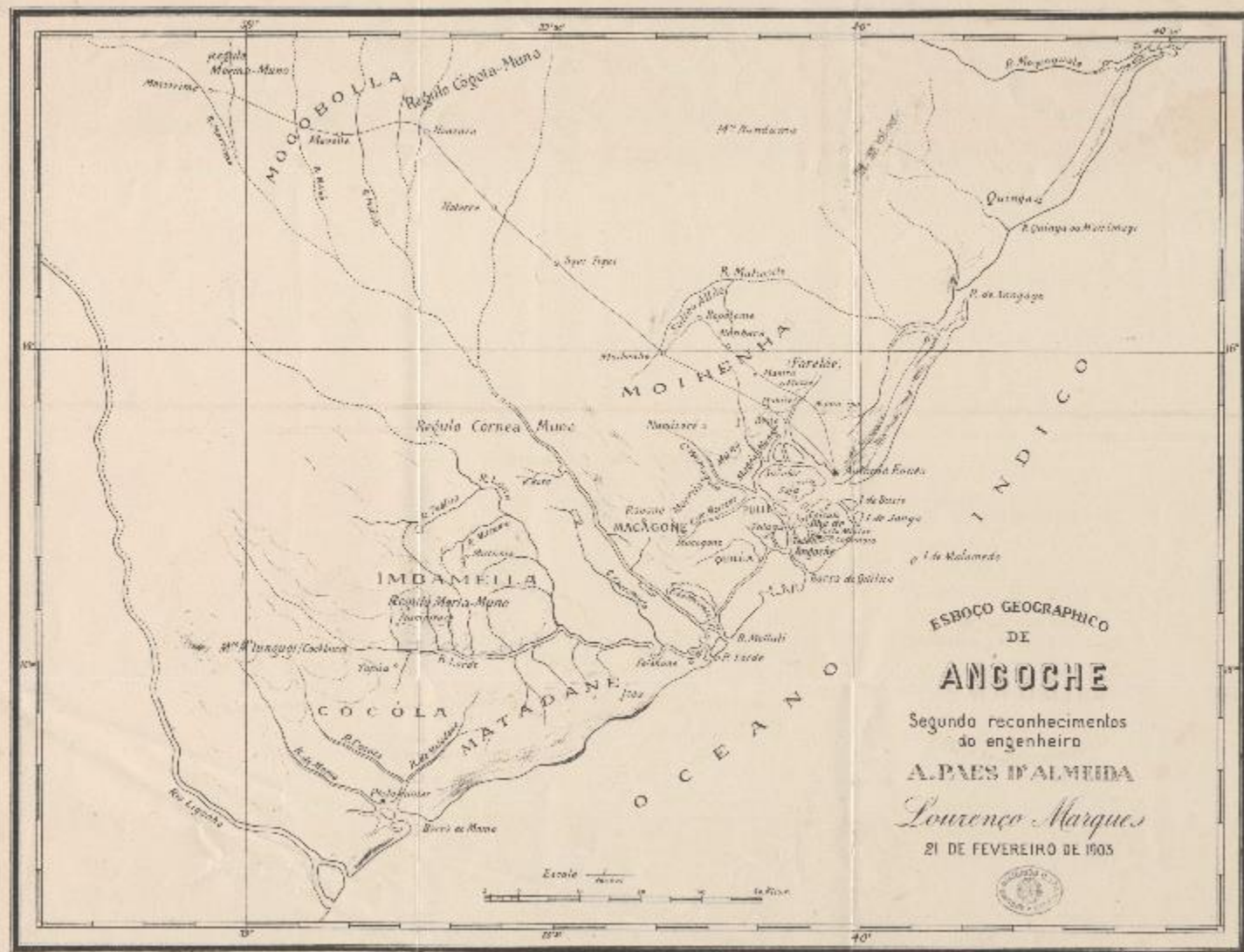
# IMAGEM AINDA NÃO DISPONÍVEL



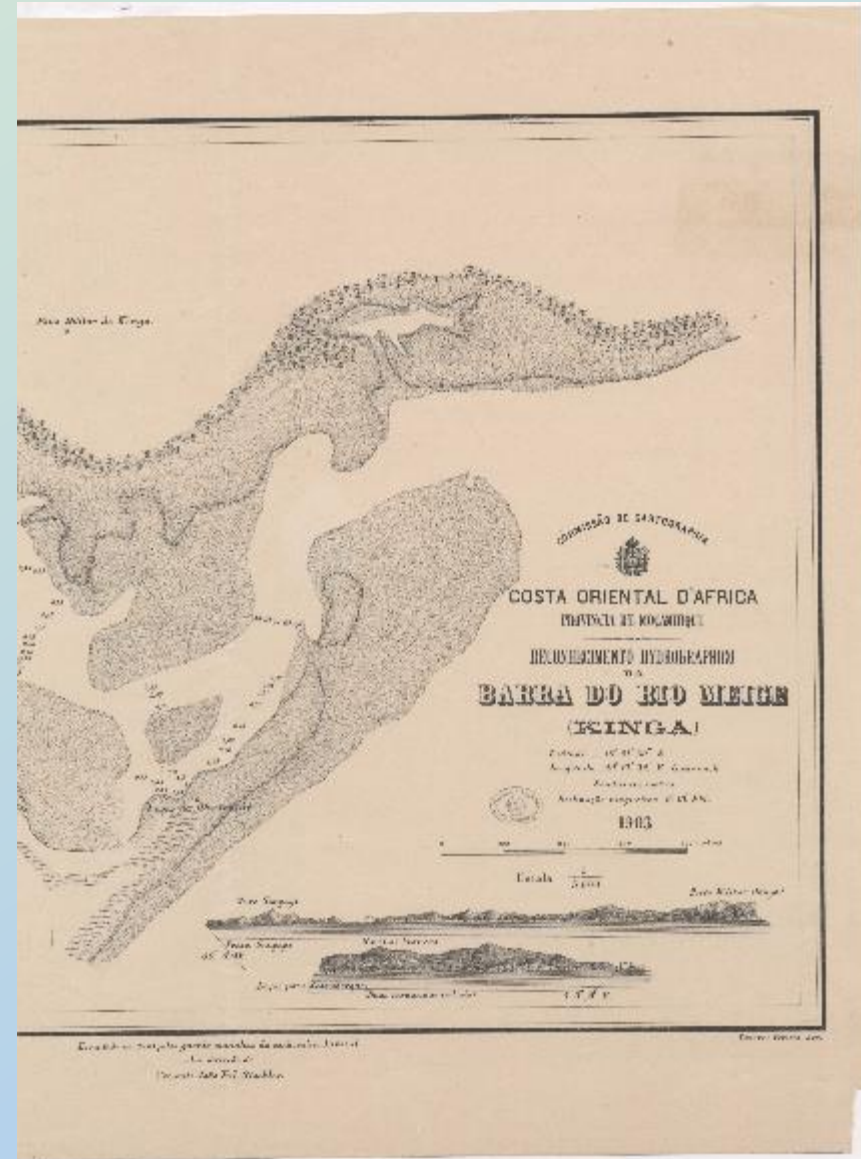
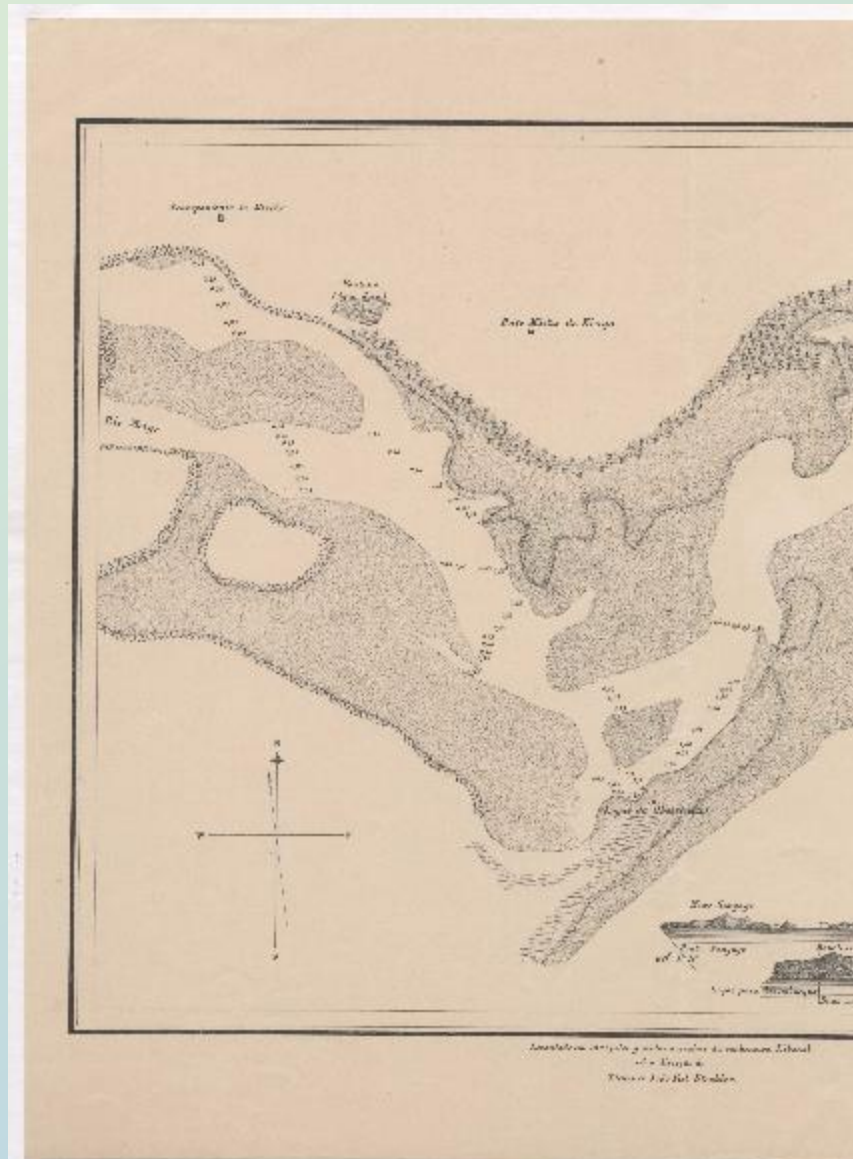



# IMAGEM AINDA NÃO DISPONÍVEL





# IMAGEM AINDA NÃO DISPONÍVEL








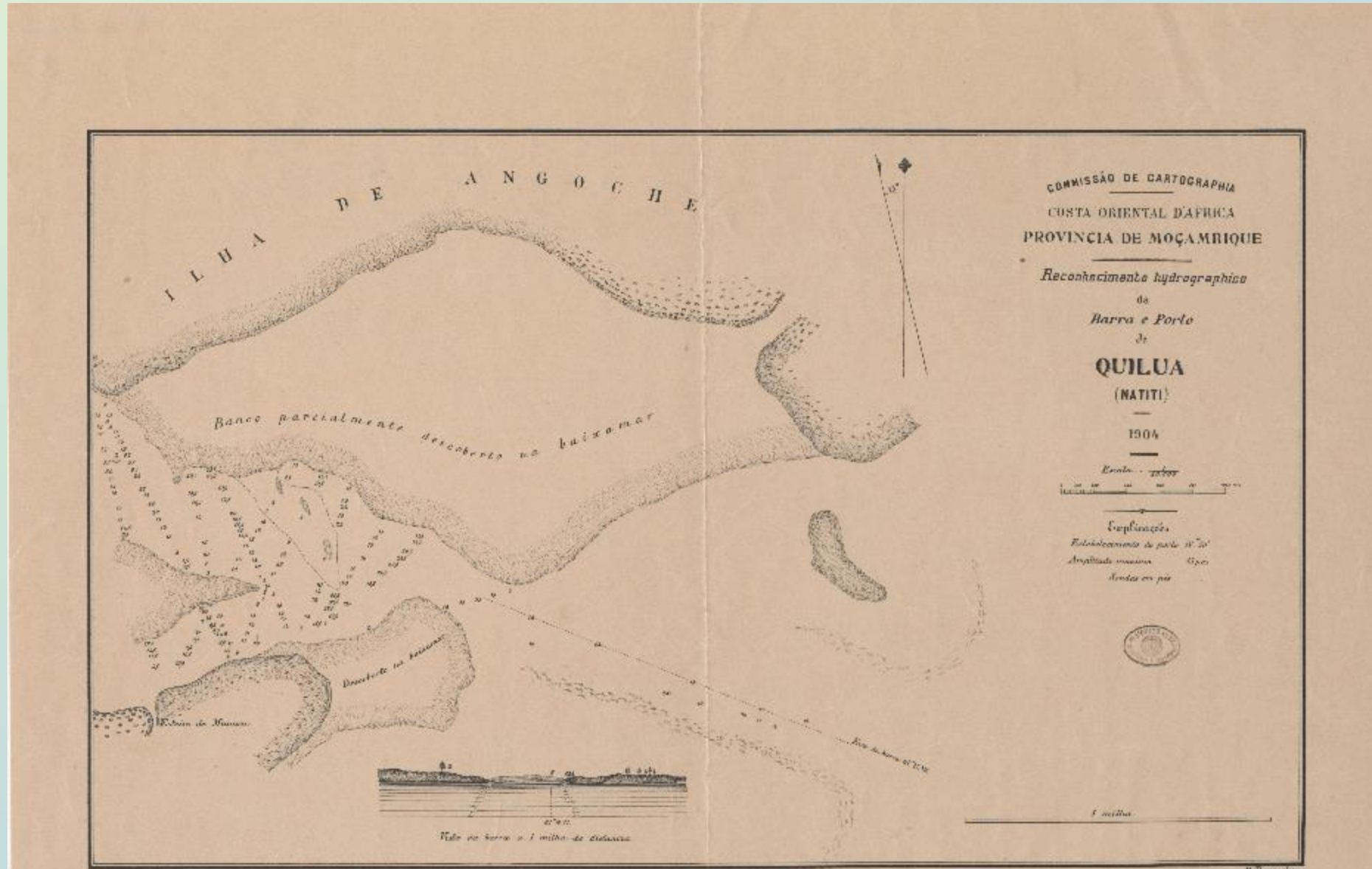
F. de Tete - 1904

1904, 20. 1. 1904  
H. de Tete  
of Tete



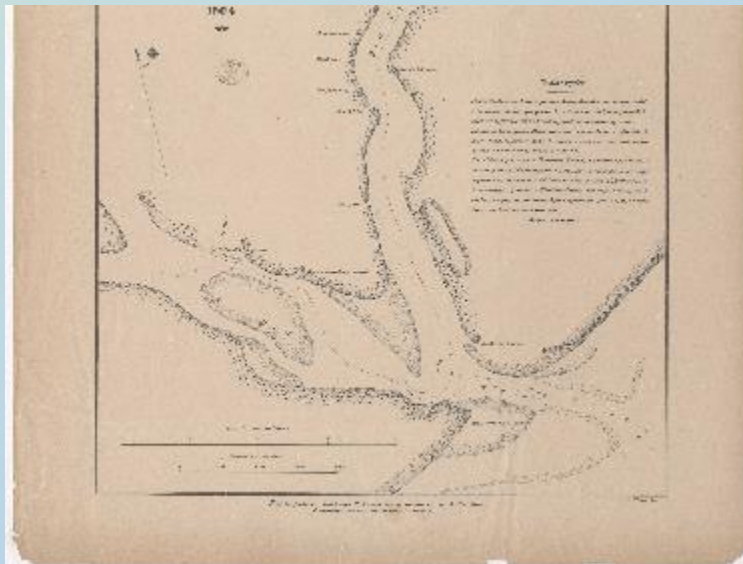
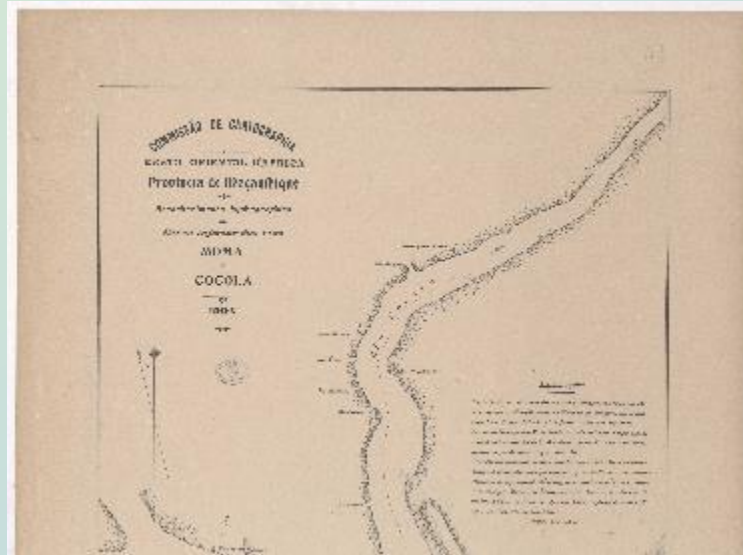
# IMAGEM AINDA NÃO DISPONÍVEL





Estudo feito em 1903 pelo Almirante João Manuel da Góes e quando-marchas Osvaldo Adolpho de Almeida e Alfredo Lobo de Almeida e Silva.

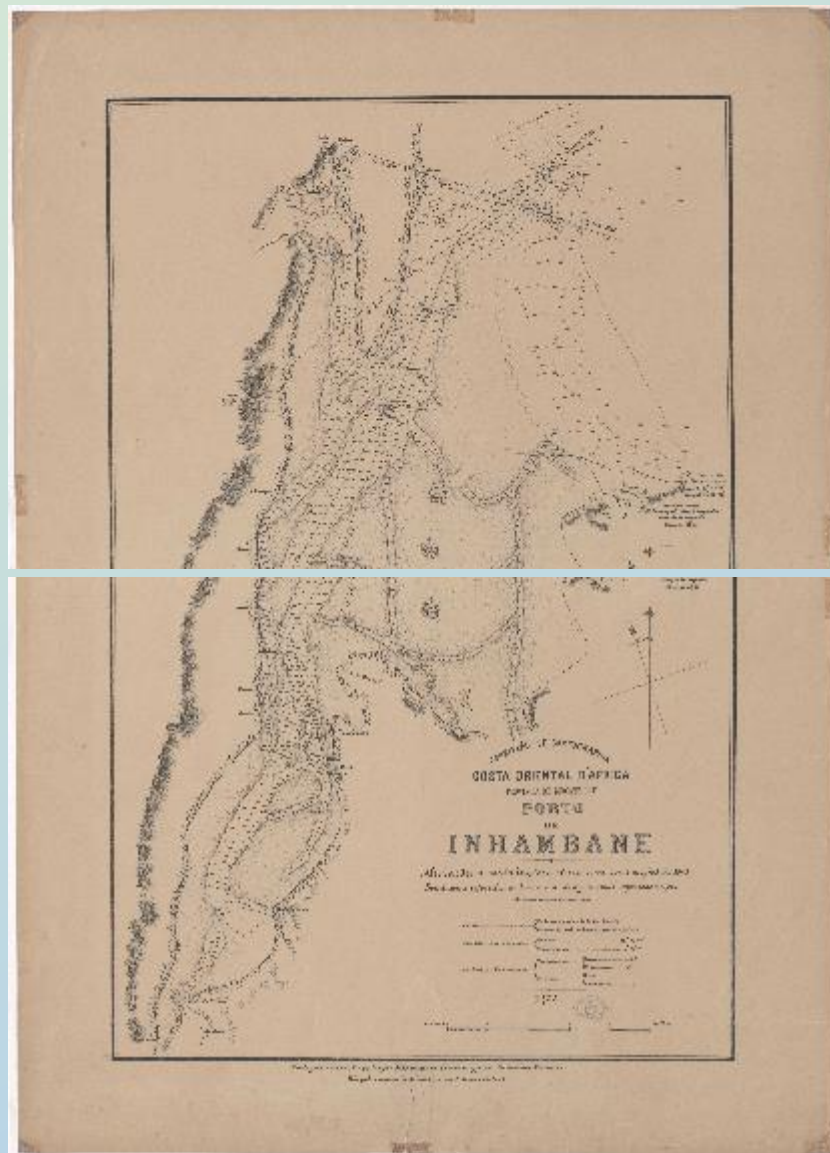
## IMAGEM AINDA NÃO DISPONÍVEL



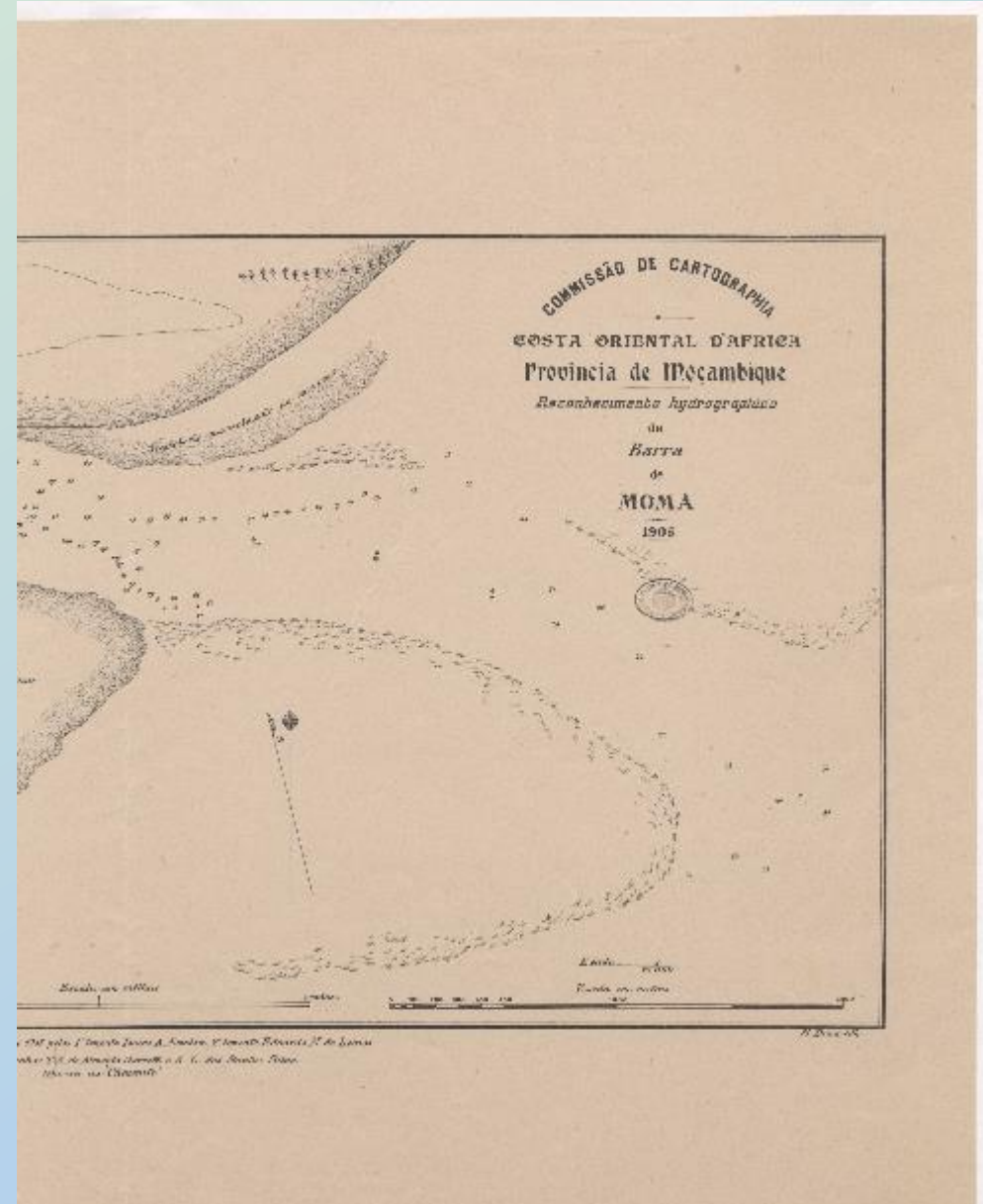
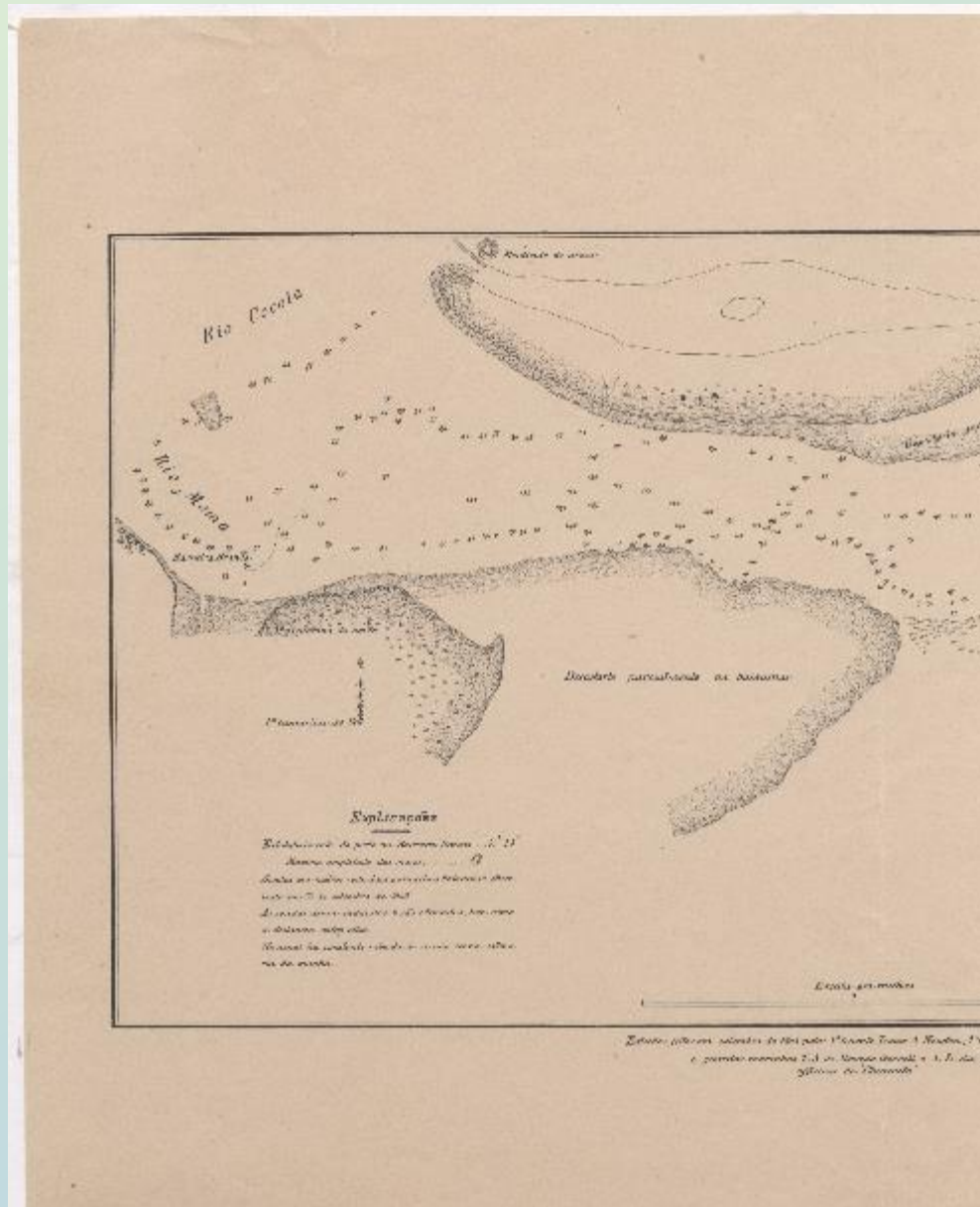




# IMAGEM AINDA NÃO DISPONÍVEL



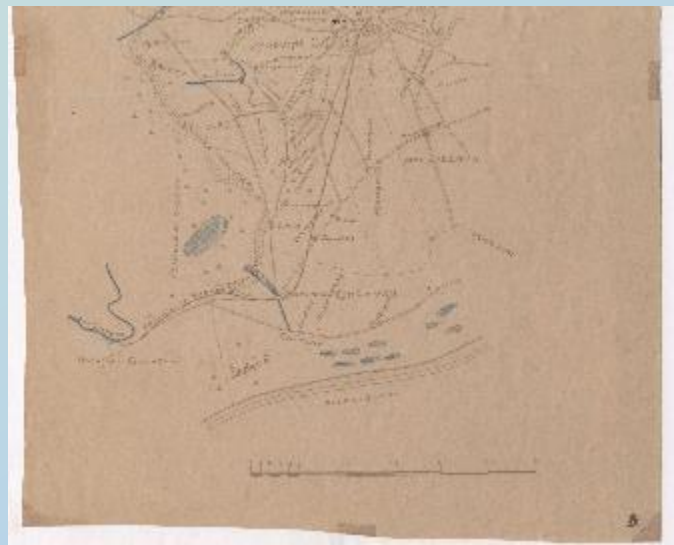
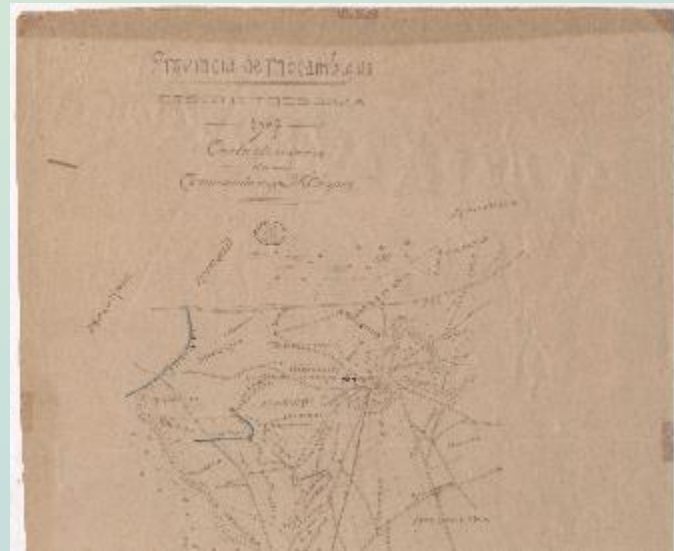
# IMAGEM AINDA NÃO DISPONÍVEL



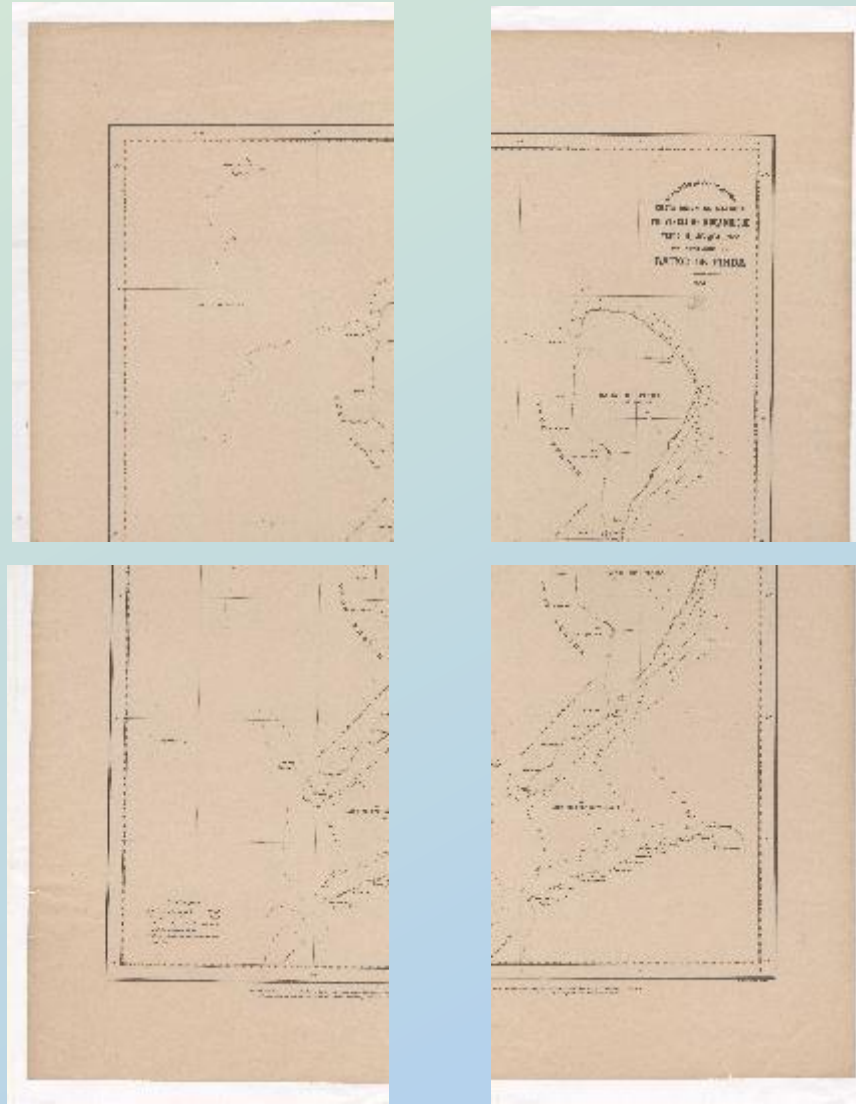
# IMAGEM AINDA NÃO DISPONÍVEL



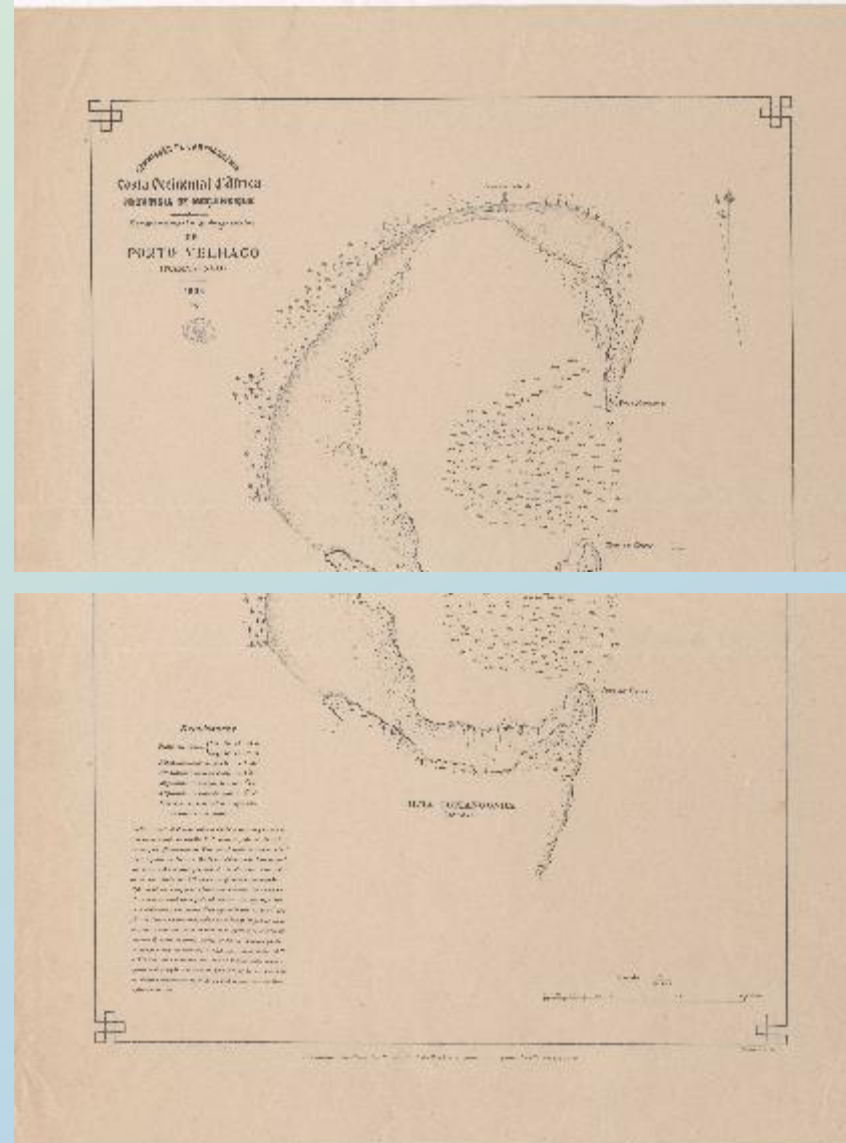
# IMAGEM AINDA NÃO DISPONÍVEL





## IMAGEM AINDA NÃO DISPONÍVEL

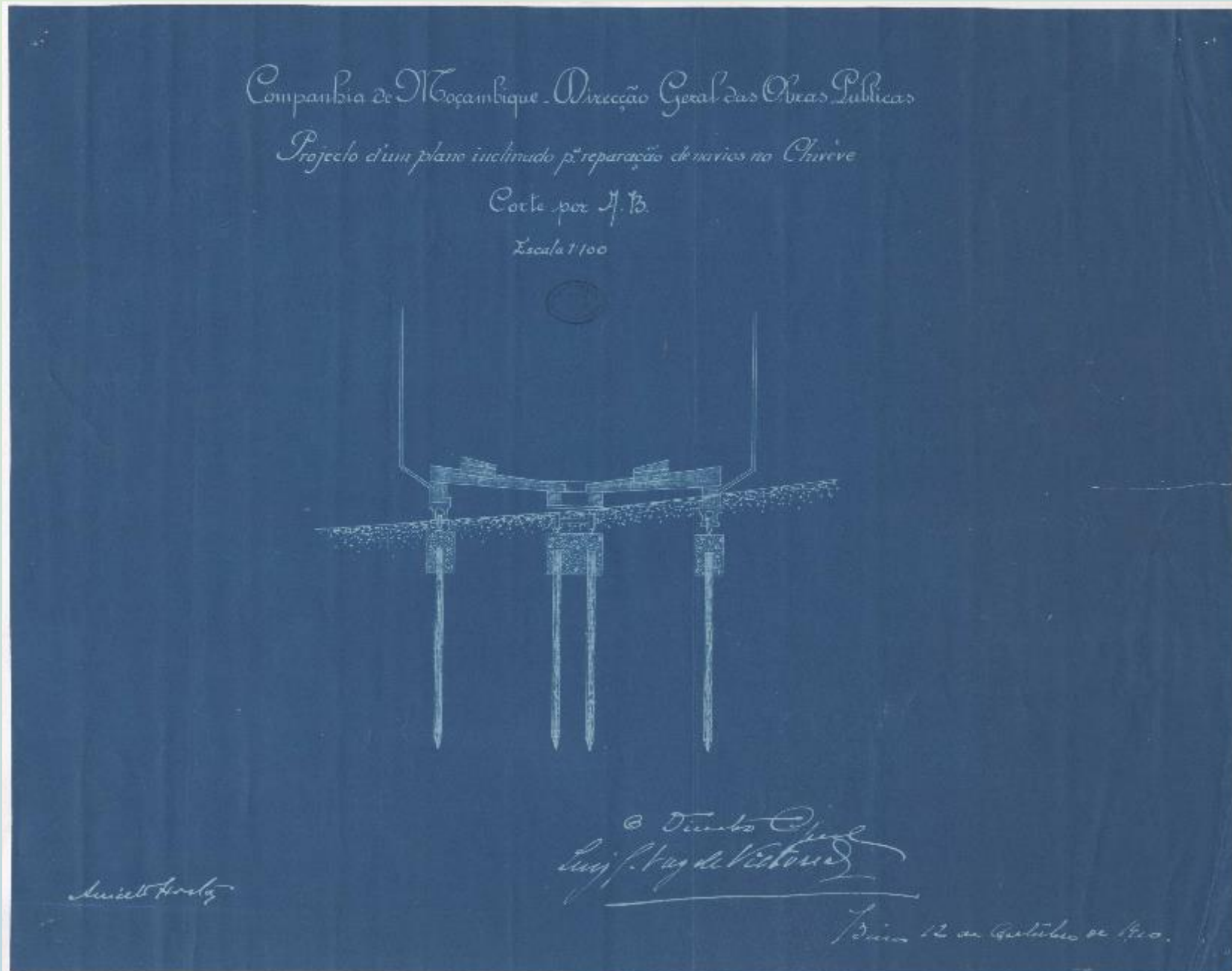


# IMAGEM AINDA NÃO DISPONÍVEL



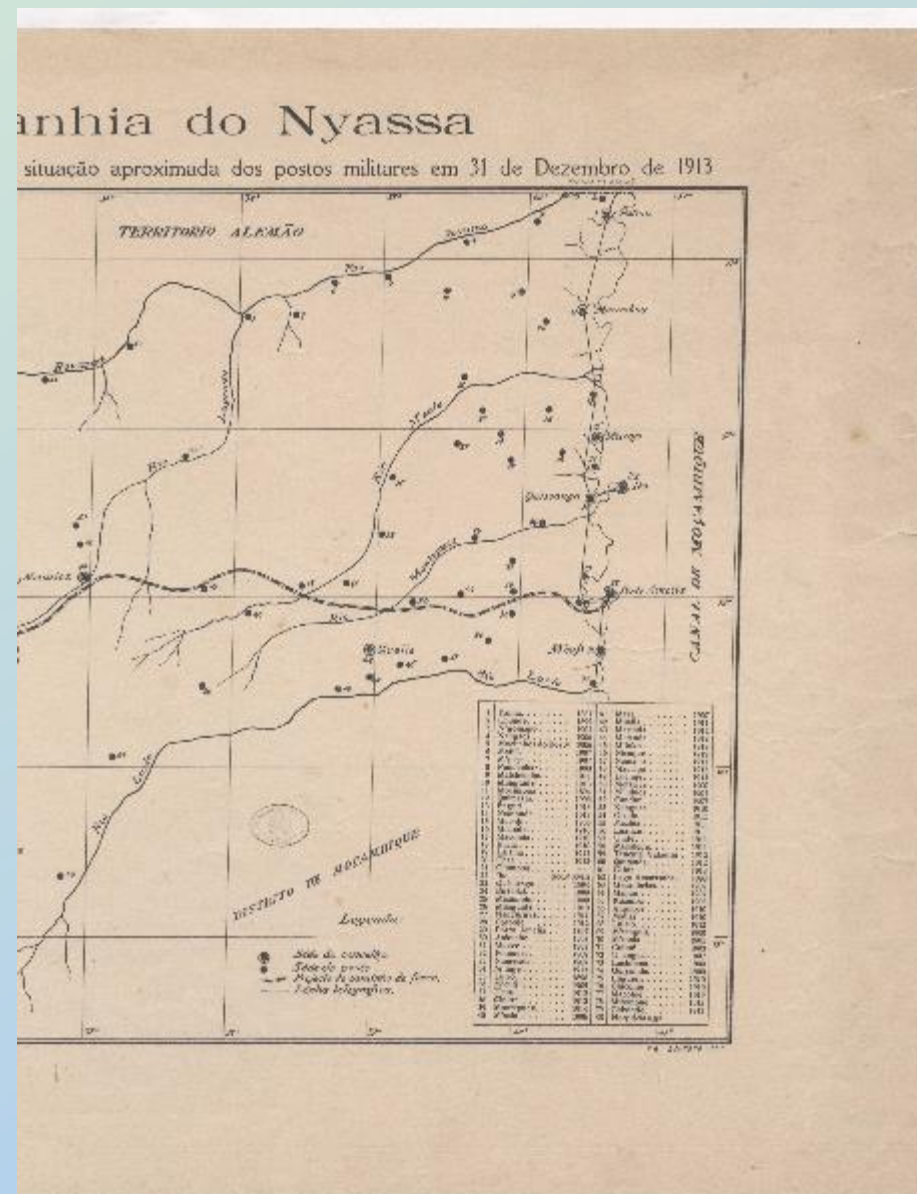
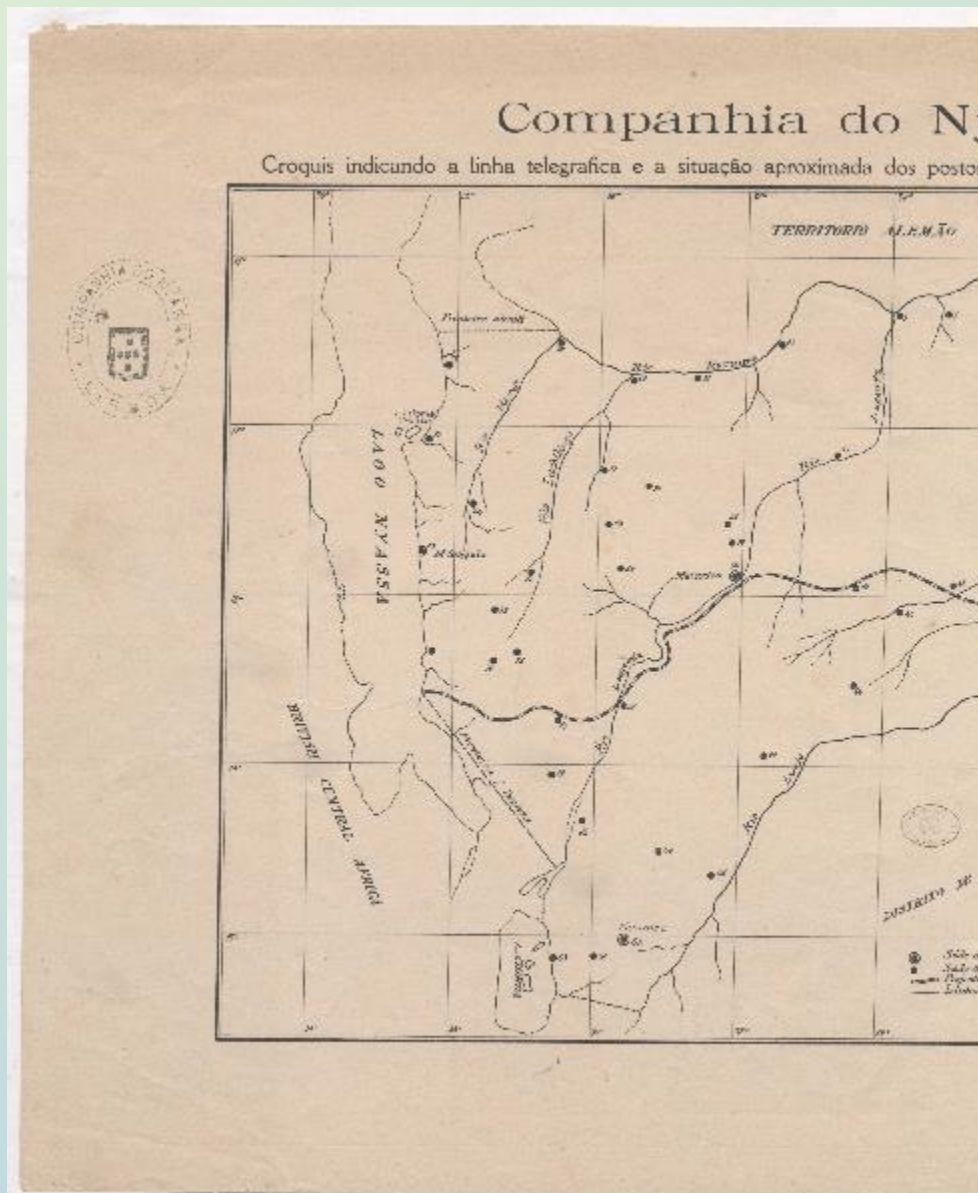
## IMAGEM AINDA NÃO DISPONÍVEL





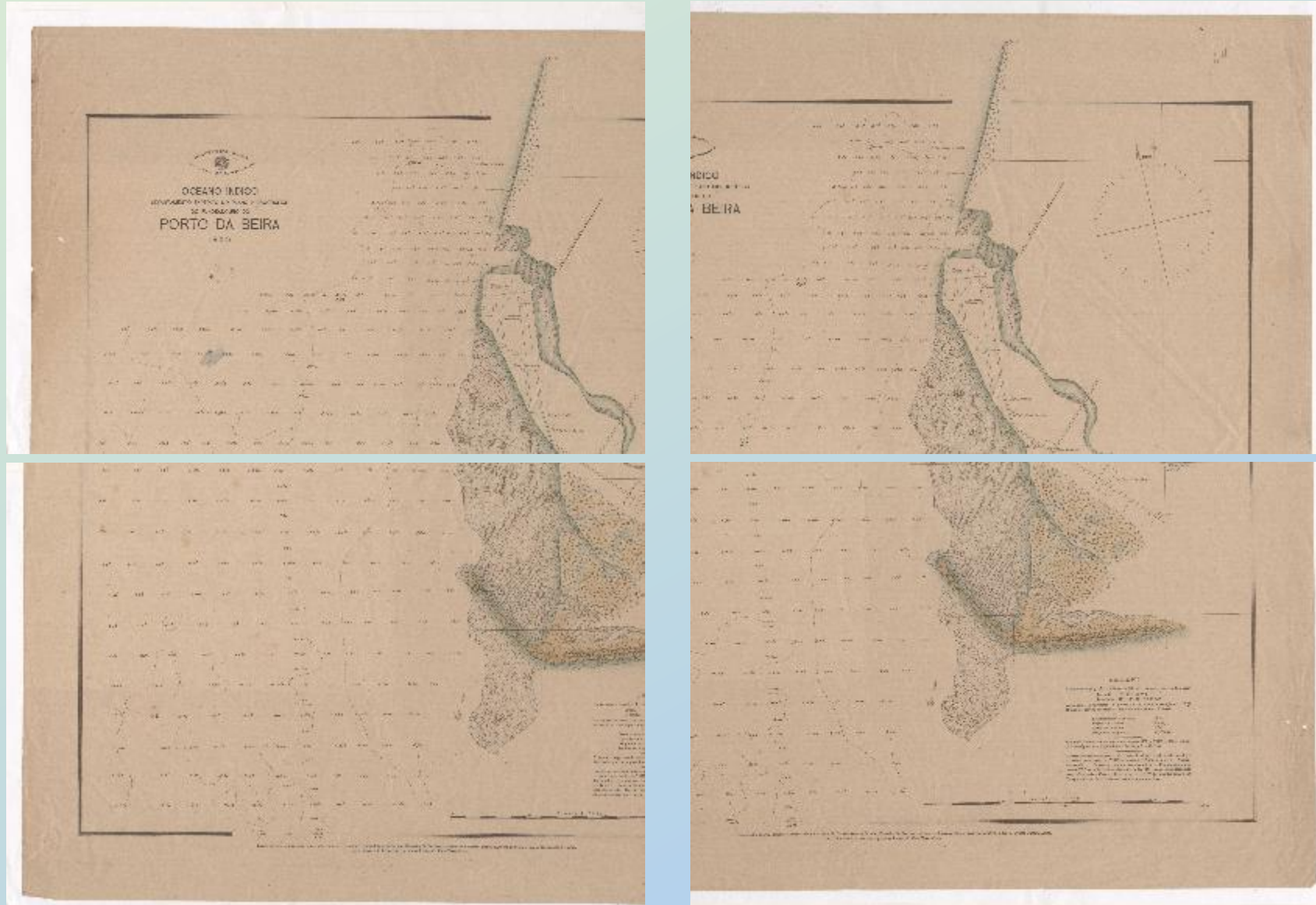


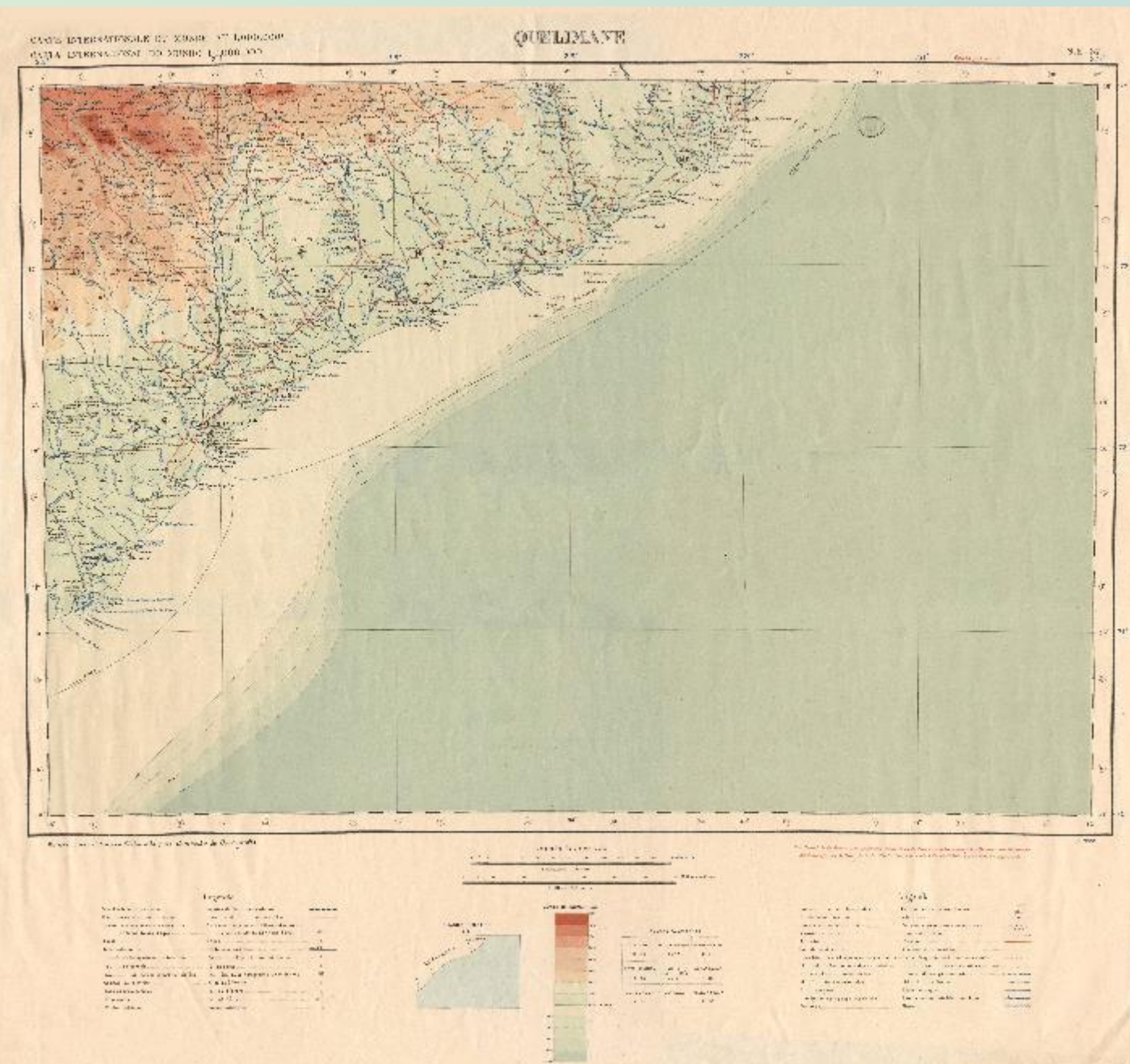
# IMAGEM AINDA NÃO DISPONÍVEL

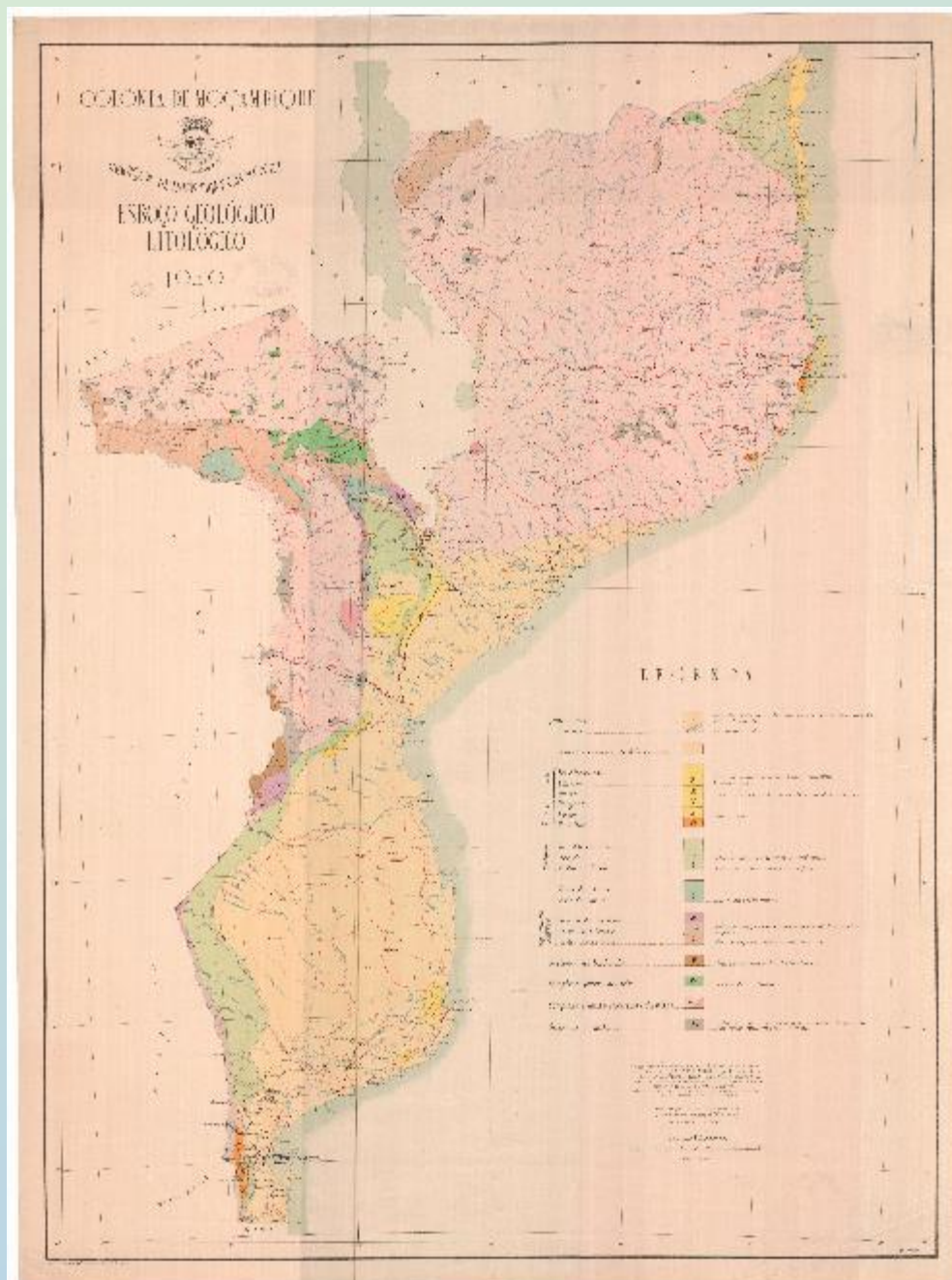




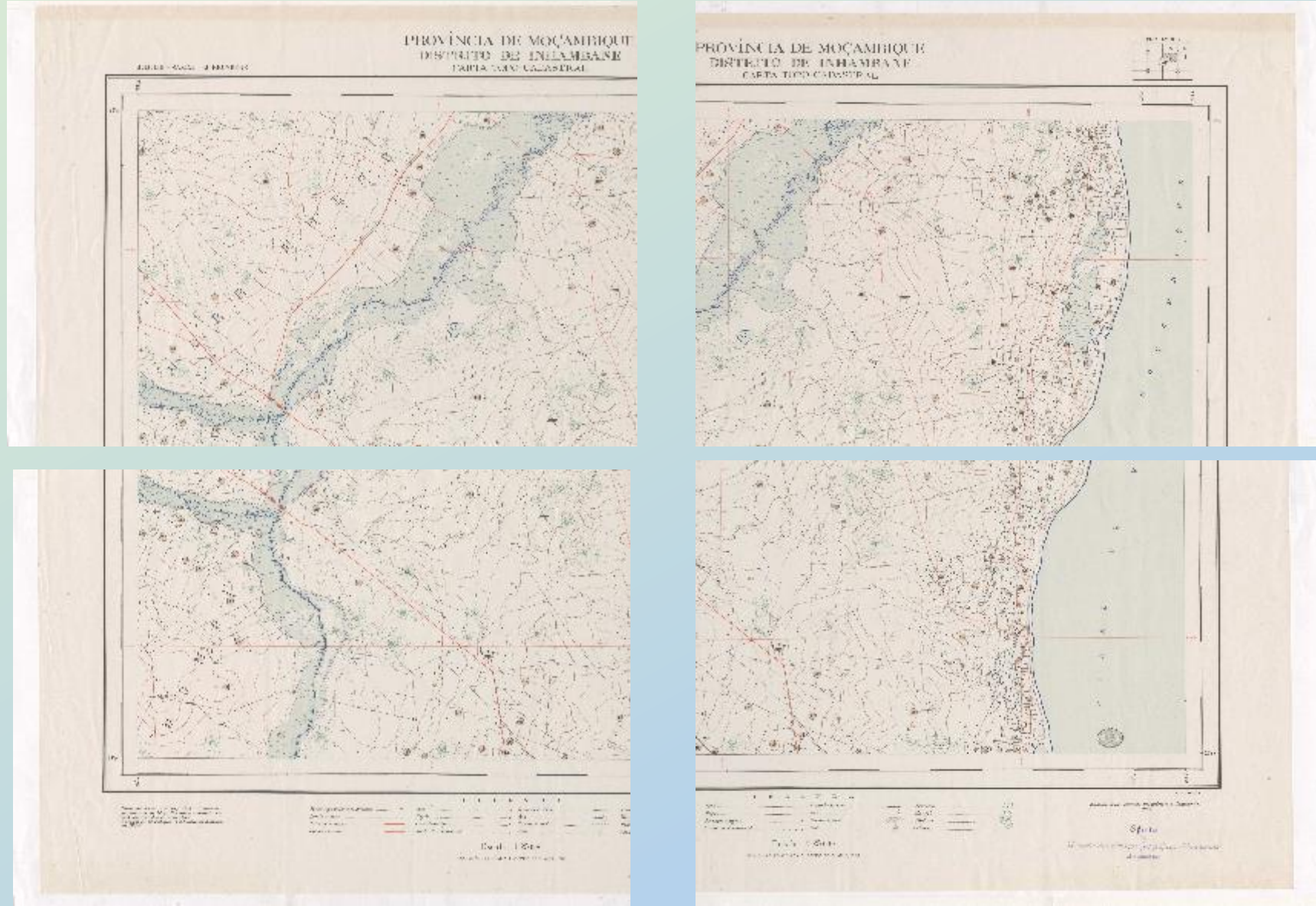
## IMAGEM AINDA NÃO DISPONÍVEL



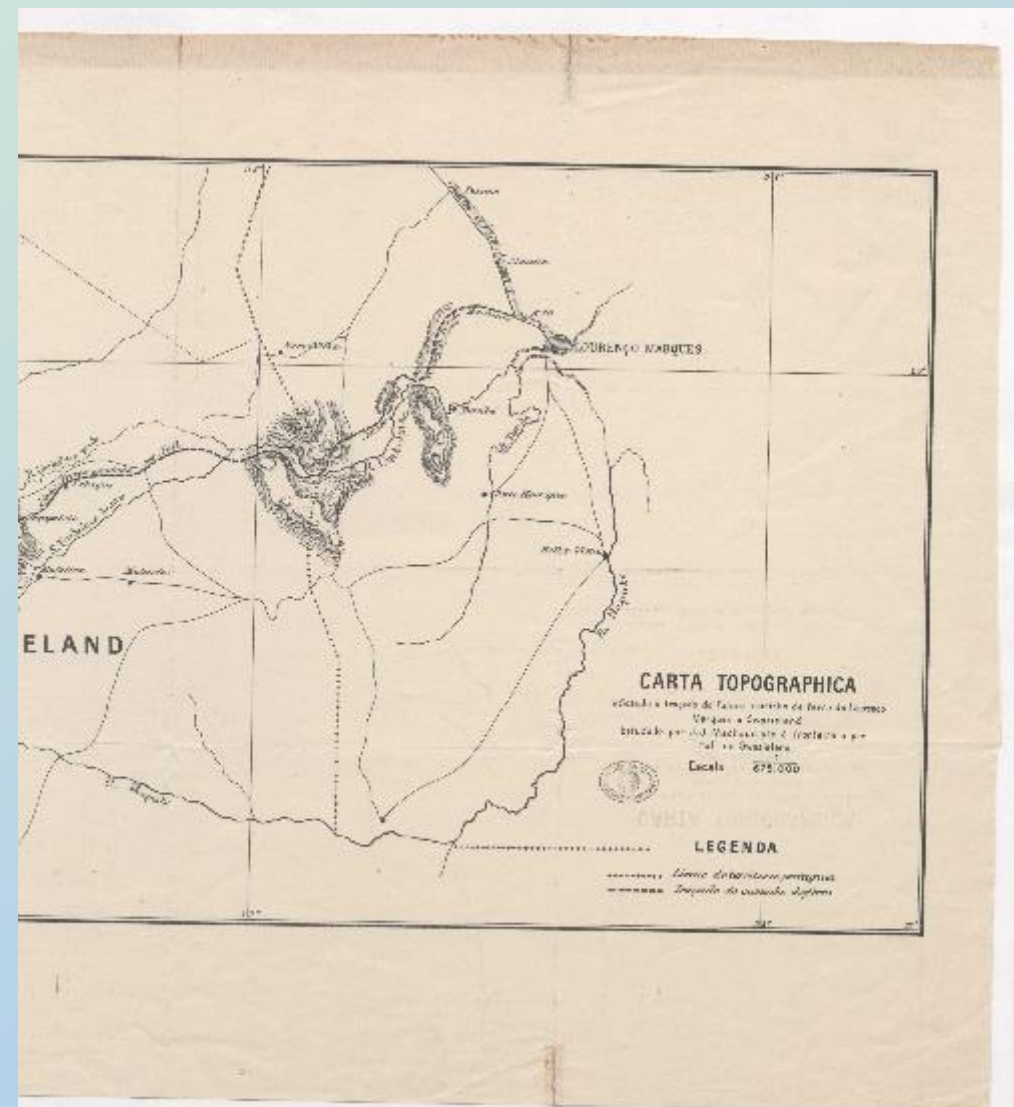




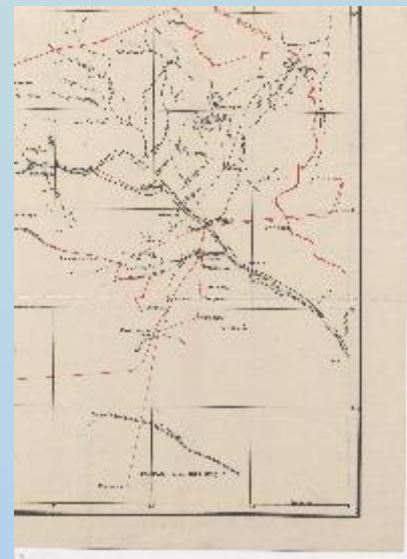
# IMAGEM AINDA NÃO DISPONÍVEL



## IMAGEM AINDA NÃO DISPONÍVEL

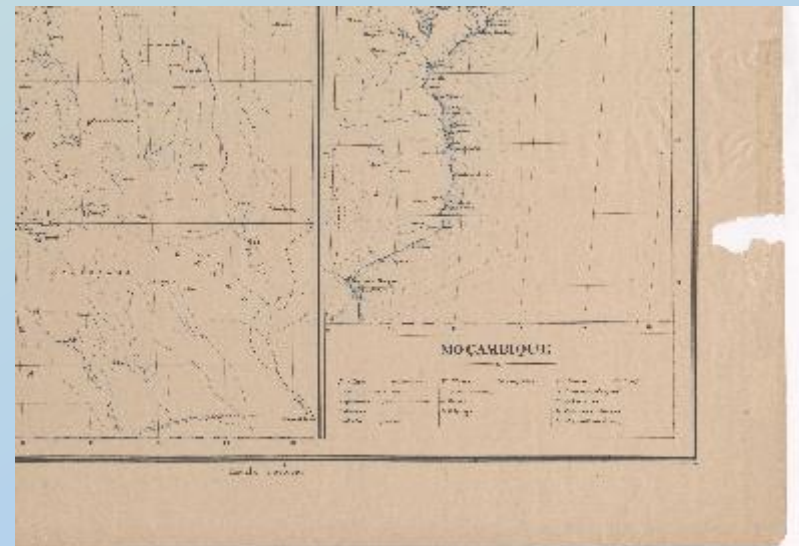
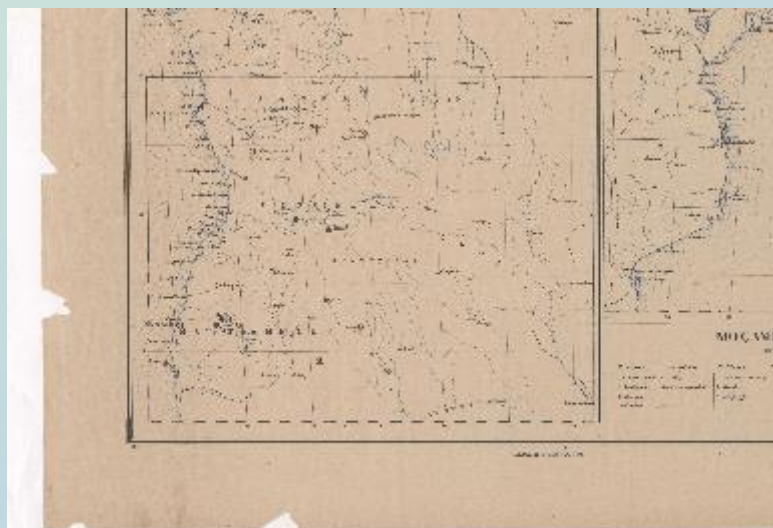
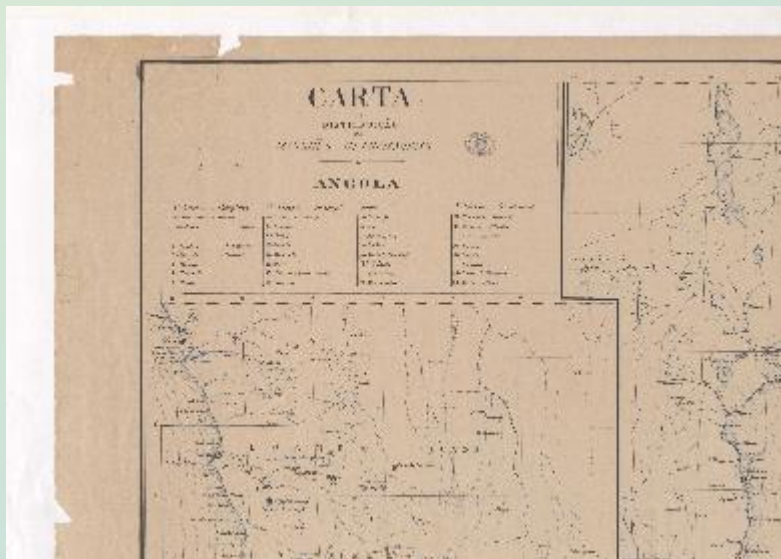


## IMAGEM AINDA NÃO DISPONÍVEL


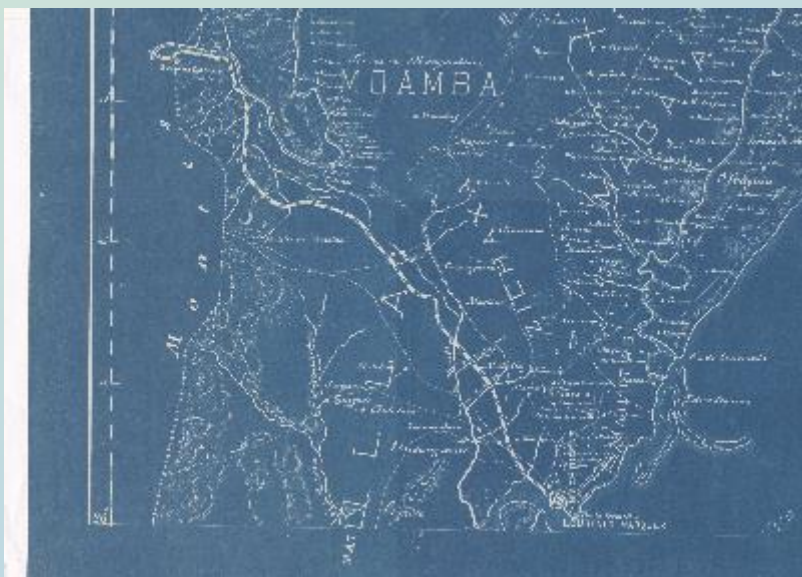
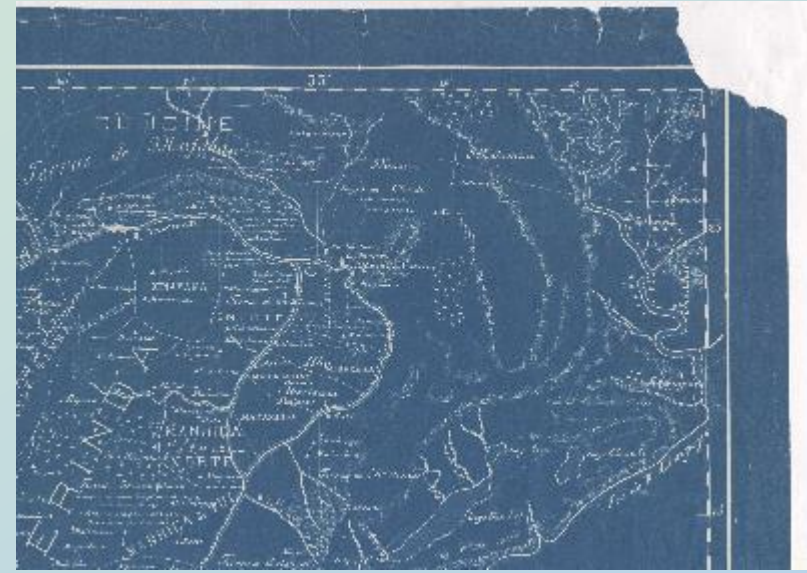
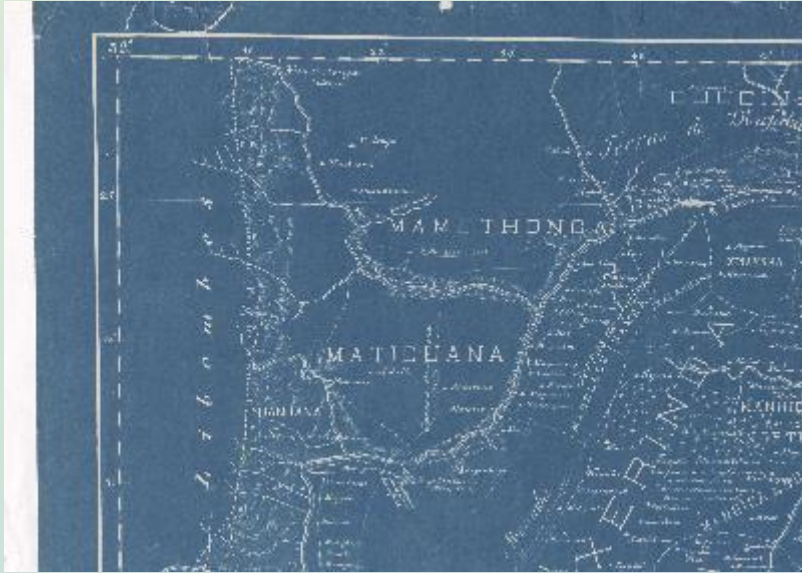





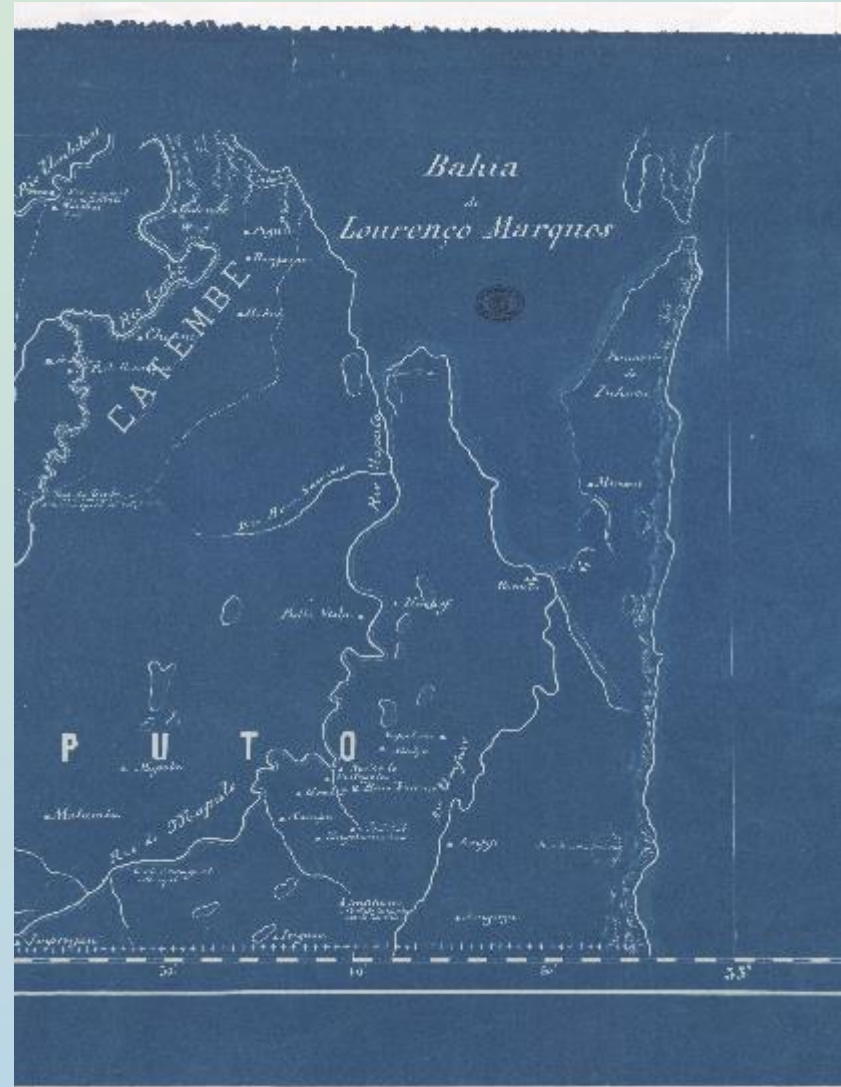

# IMAGEM AINDA NÃO DISPONÍVEL




## IMAGEM AINDA NÃO DISPONÍVEL



# IMAGEM AINDA NÃO DISPONÍVEL

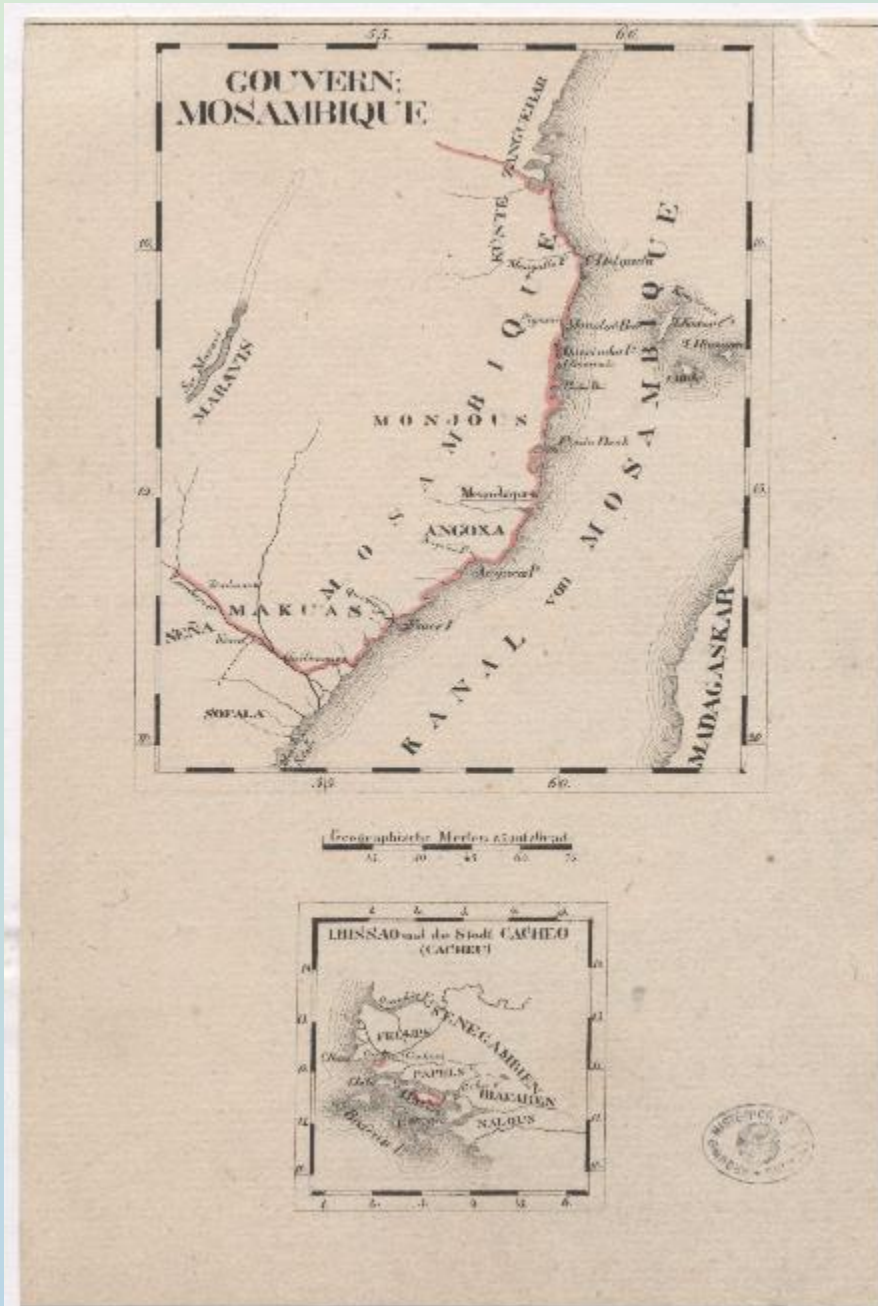


## IMAGEM AINDA NÃO DISPONÍVEL



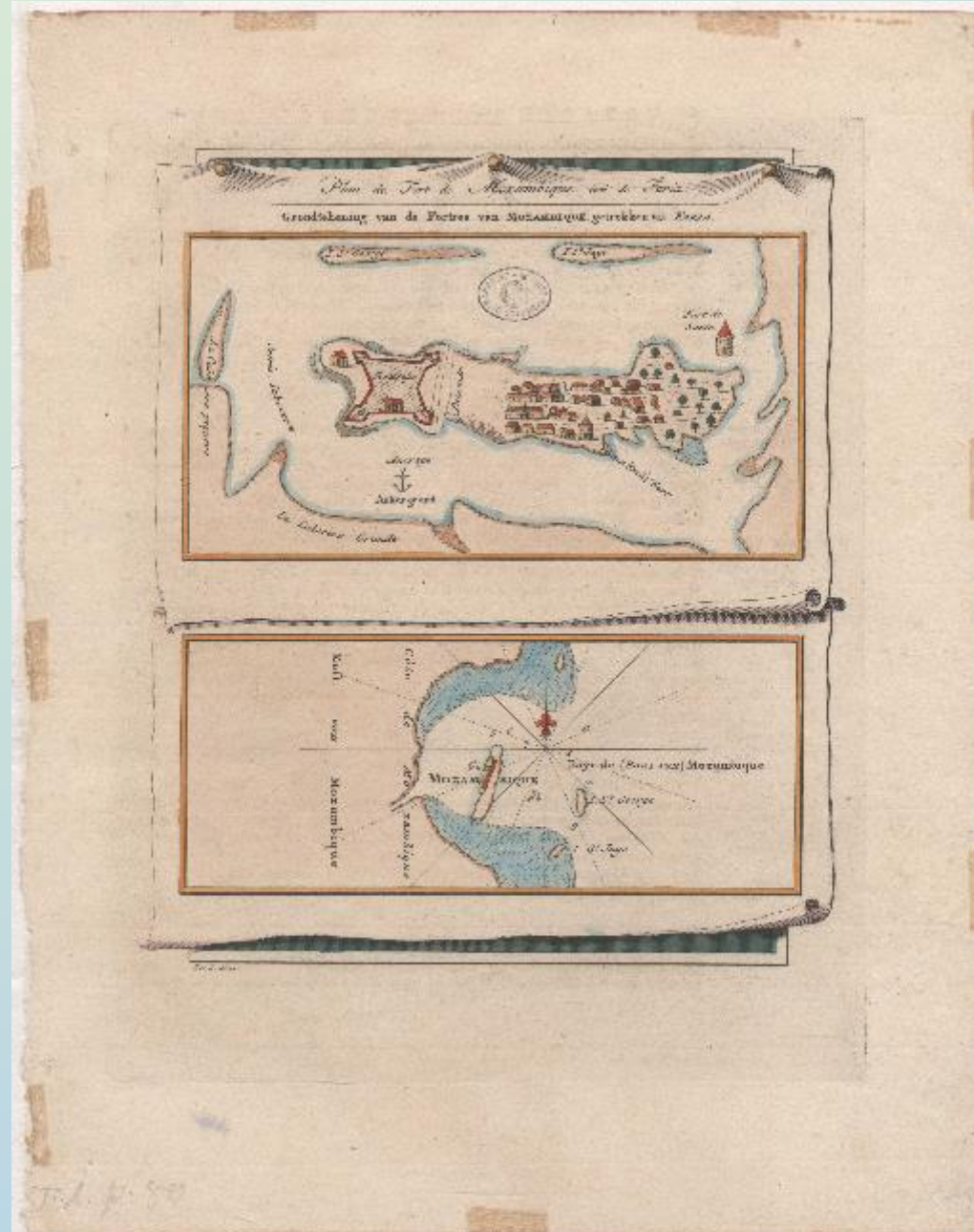
# IMAGEM AINDA NÃO DISPONÍVEL



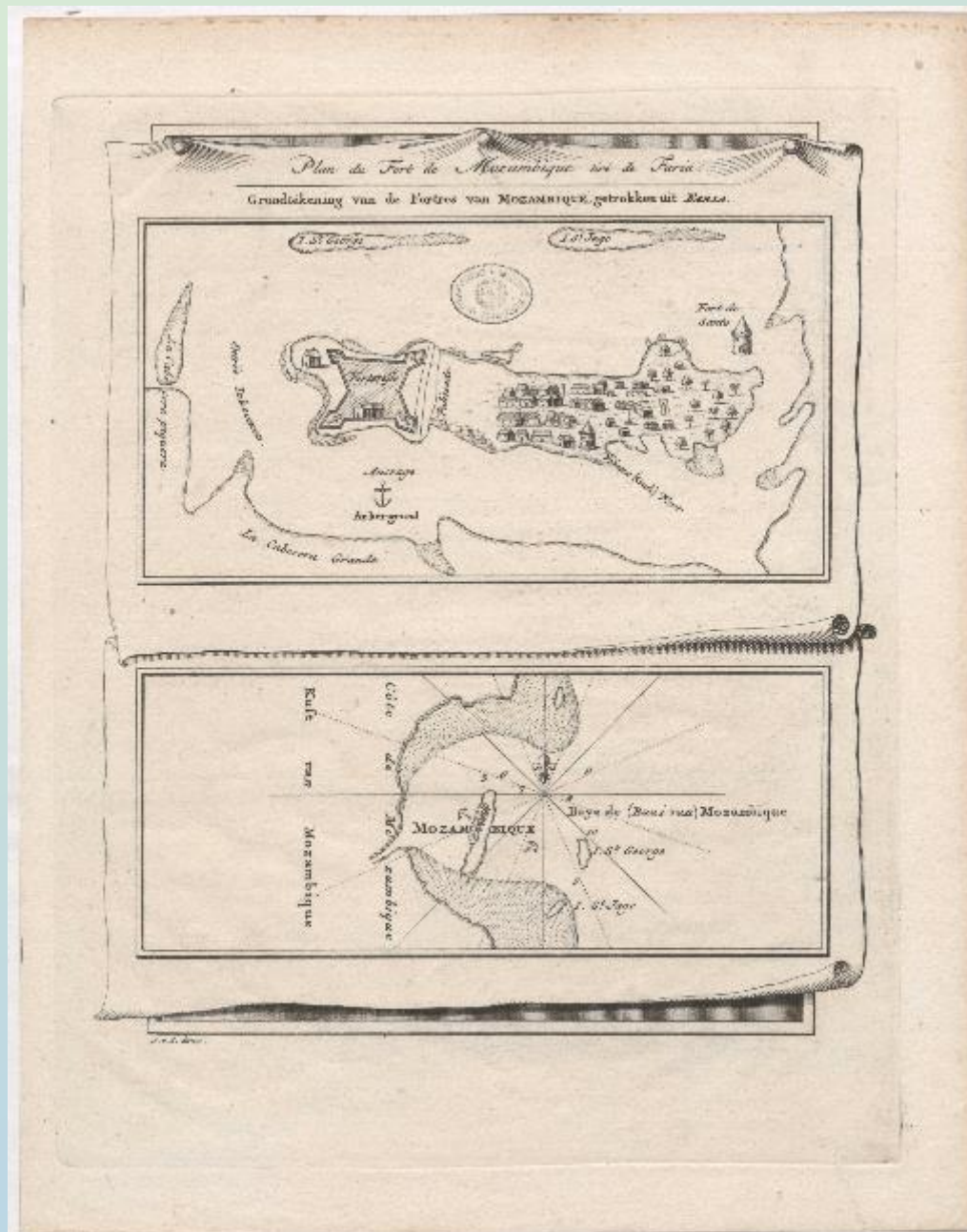


Plan du Fort de Mozambique tiré de Faria / Grondtèkening van de Fortres van MOZAMBIQUE.../ Baye de (Baai van) Mozambique [Jacques Nicolas Bellin – cartógrafo francês] ; J[acob] V[an] [der] S[chley] [gravador].- Escala indeterminada.- [Haia] : [s.n.], [ca.1748].- 2 mapas num fólio : gravura a cobre, color. ; 28,7 x 22,7 cm.

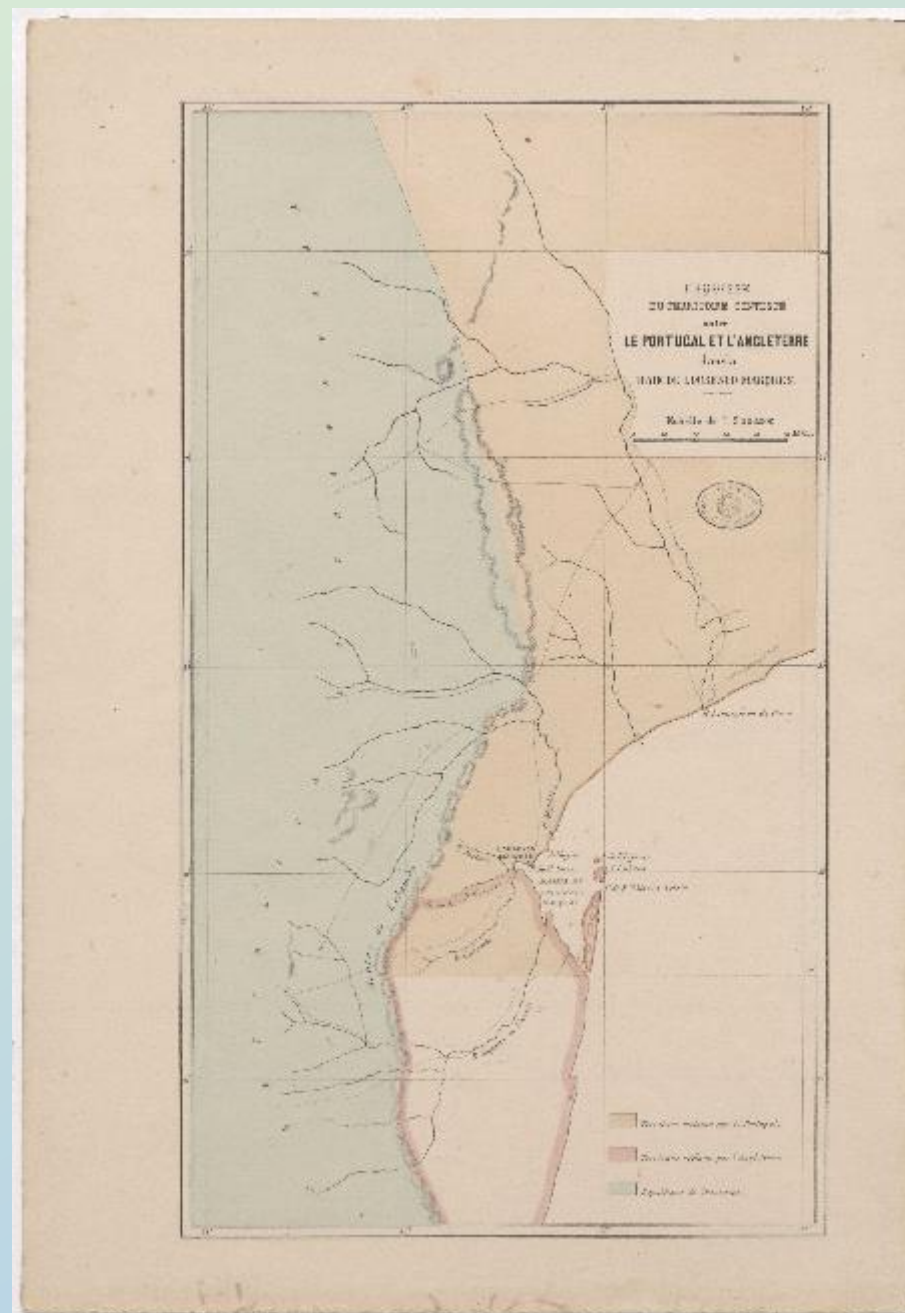
**PT/AHU/CARTI/064/00714.**




Plan du Fort de Mozambique tiré de Faria / Grondtekening van de Fortres van MOZAMBIQUE.../ Baye de (Baai van) Mozambique [Jacques Nicolas Bellin – cartógrafo francês] ; J[acob] V[an] [der] S[chley] [gravador].- Escala indeterminada.- [Haia] : [s.n.], [ca.1748].- 2 mapas num fólio : gravura a cobre, p&b. ; 25,5 x 20 cm. [similar ao mapa anterior].  
PT/AHU/CARTI/064/00715.

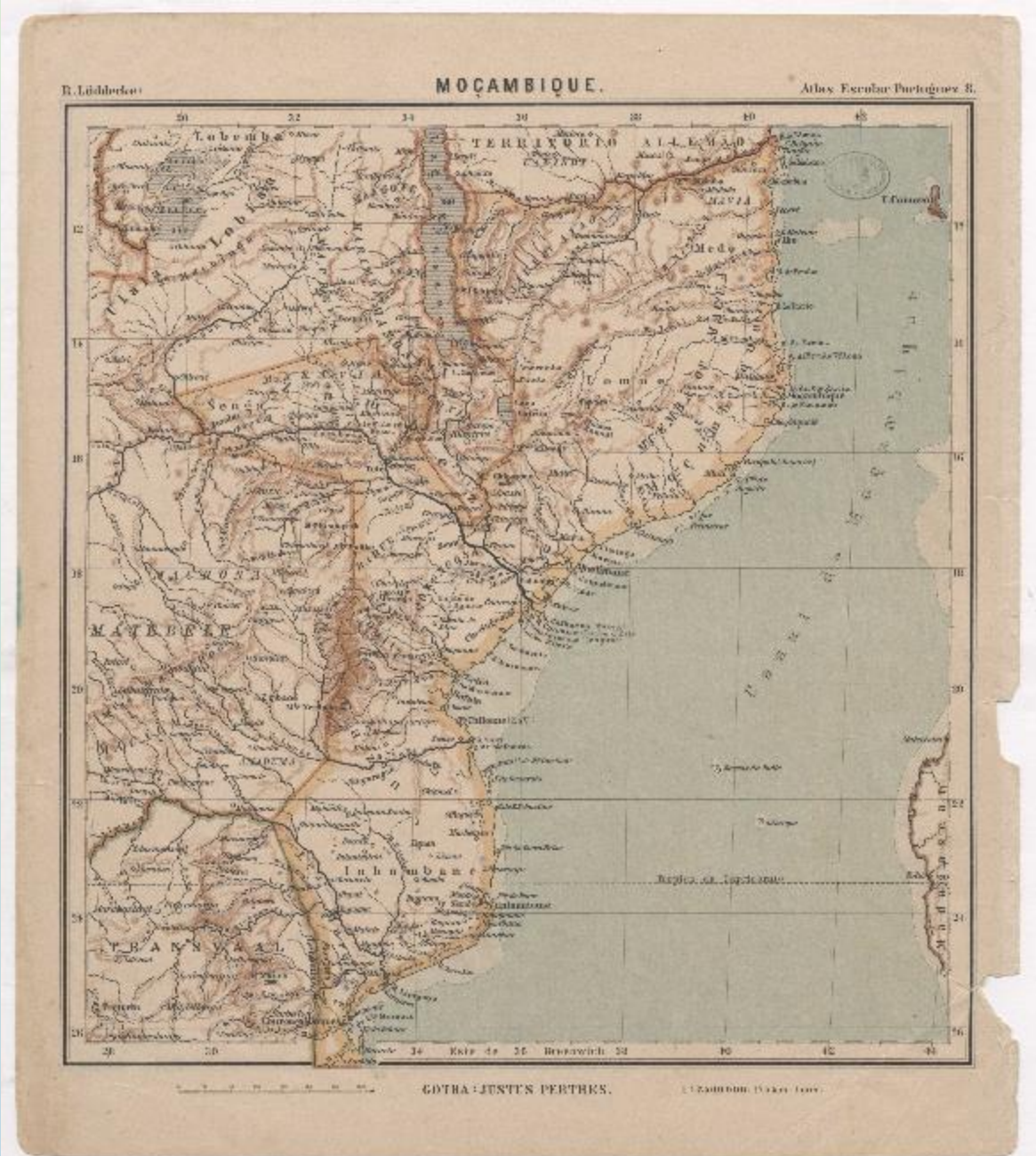





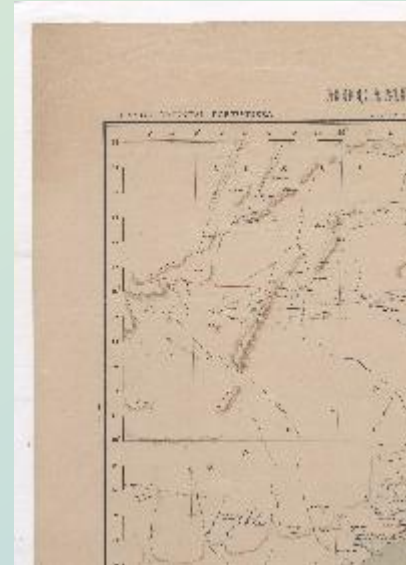




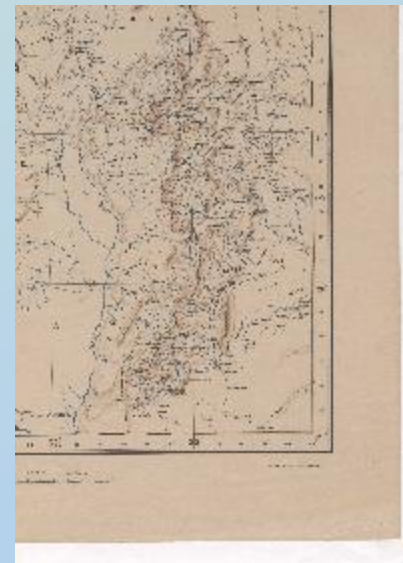




# IMAGEM AINDA NÃO DISPONÍVEL



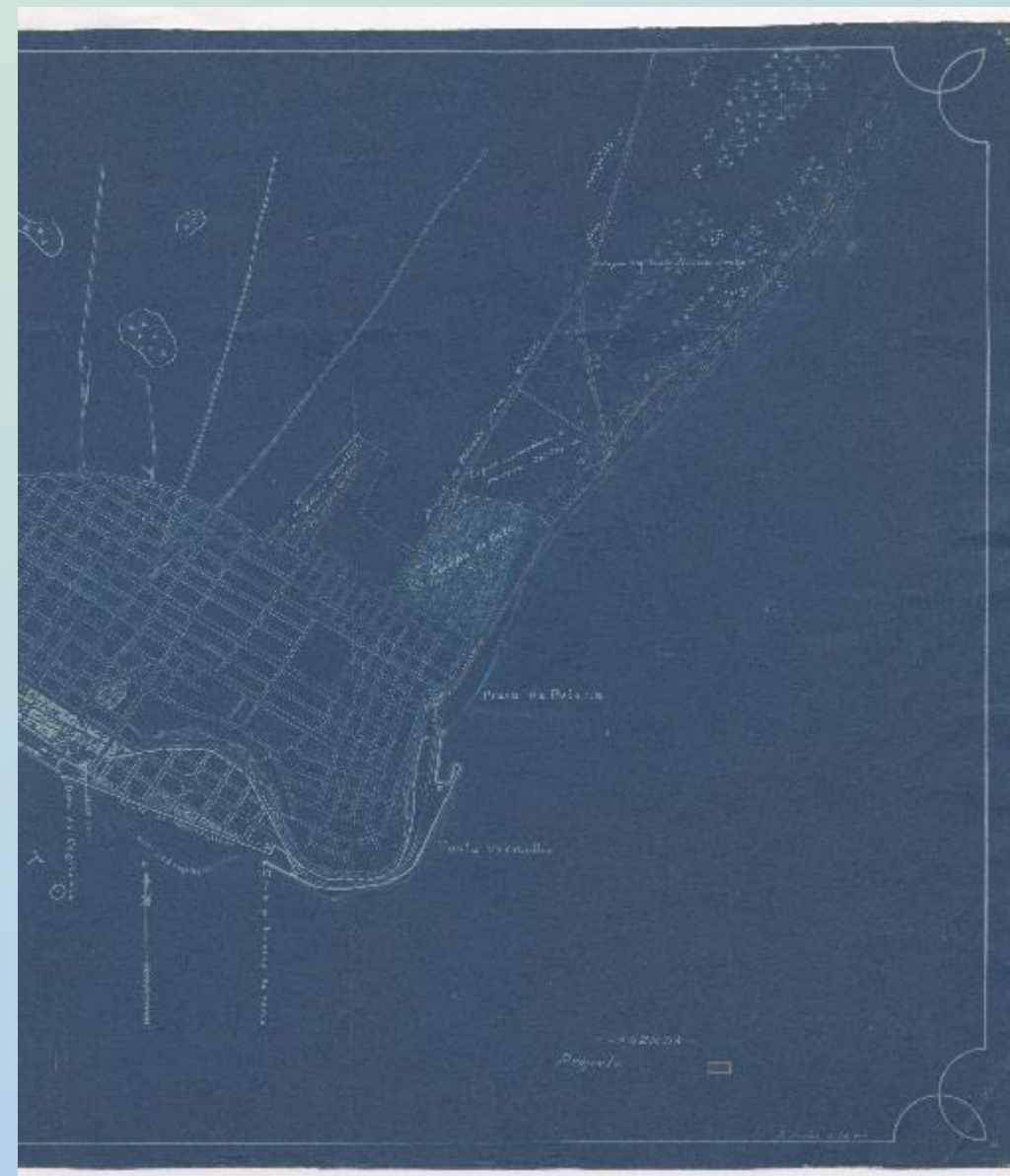

# IMAGEM AINDA NÃO DISPONÍVEL



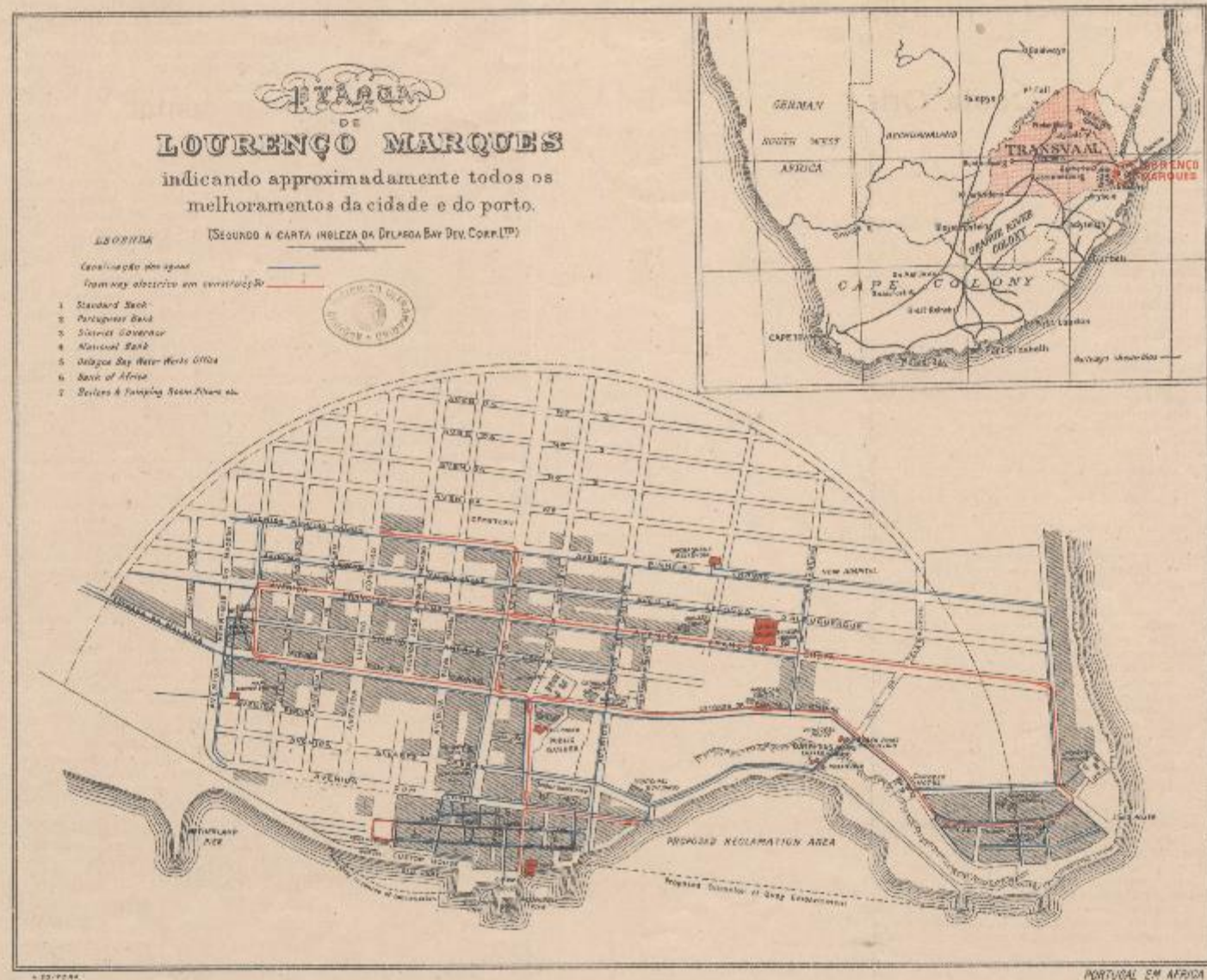
# IMAGEM AINDA NÃO DISPONÍVEL



## IMAGEM AINDA NÃO DISPONÍVEL



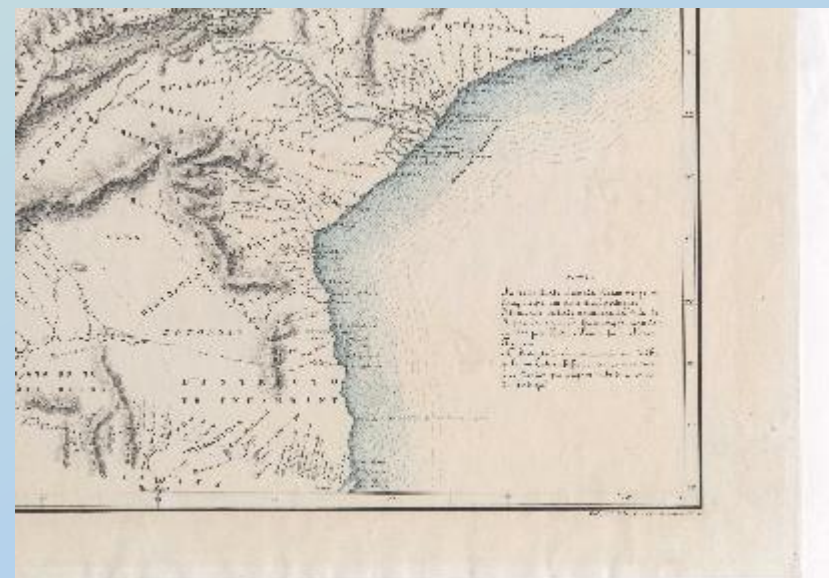
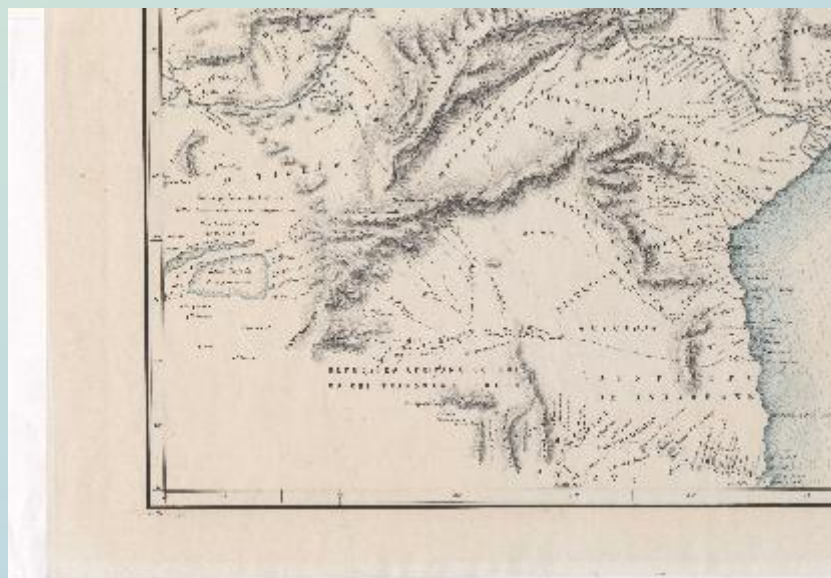
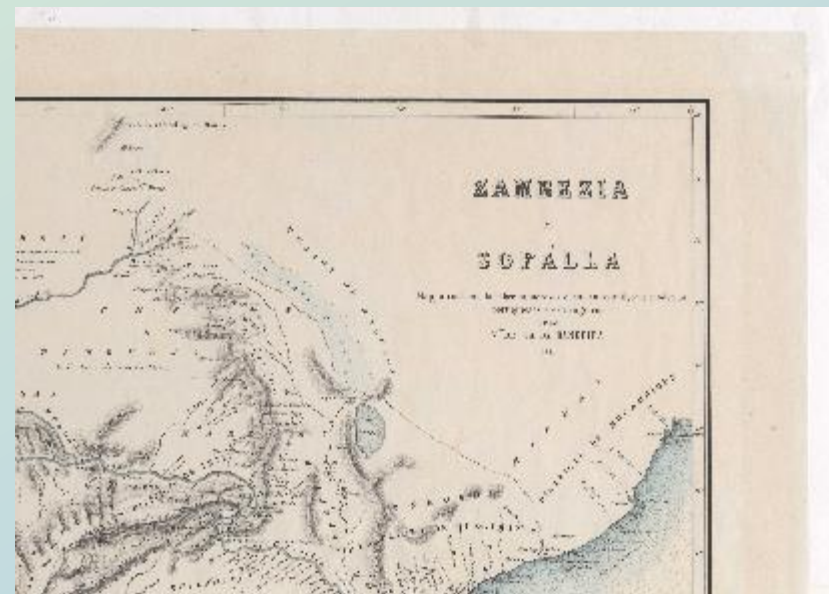










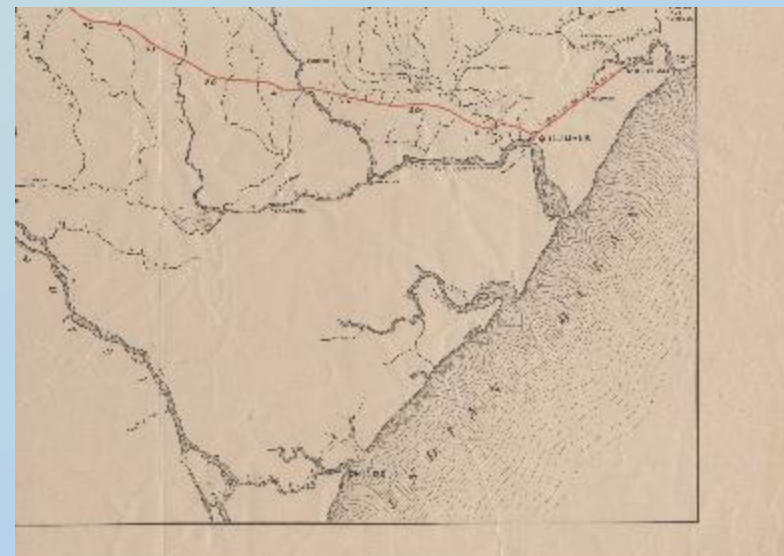
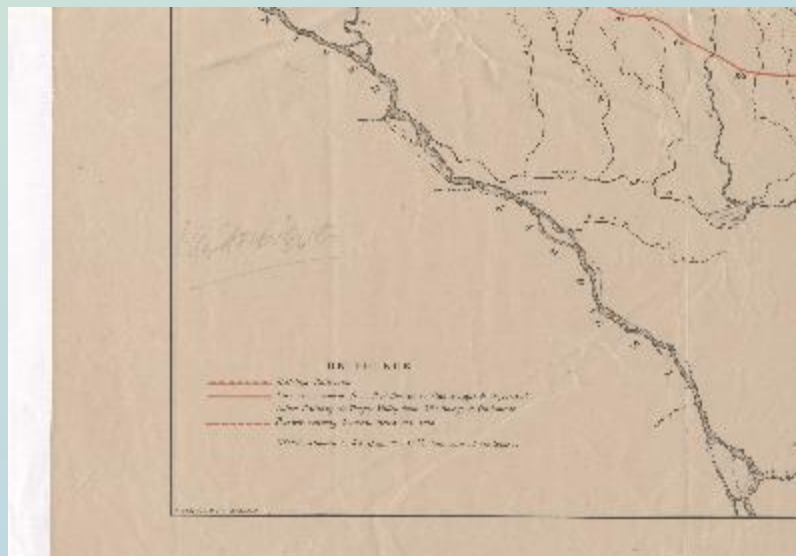

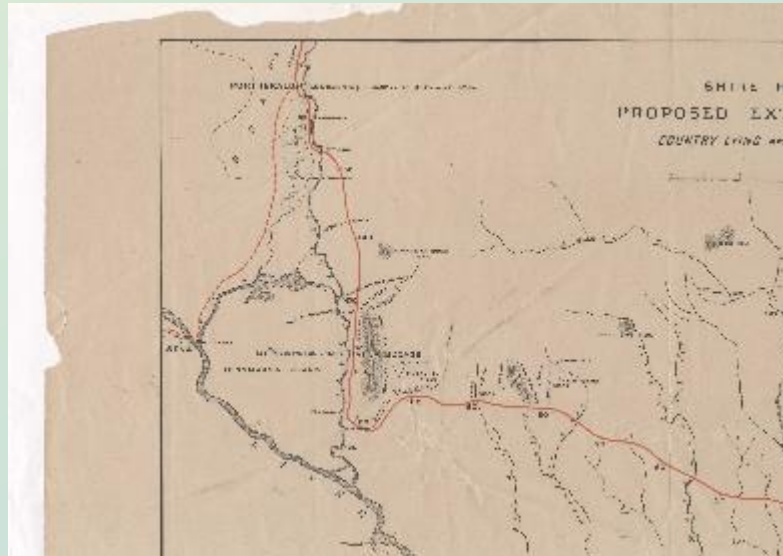
# IMAGEM AINDA NÃO DISPONÍVEL



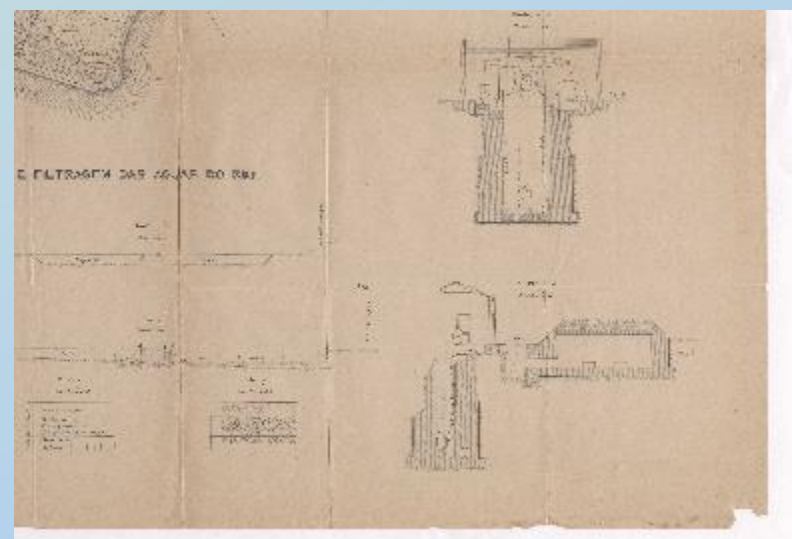
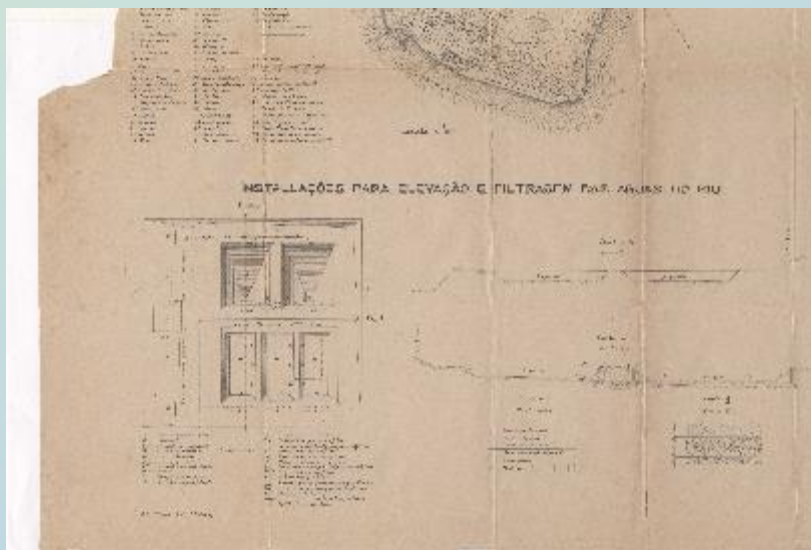
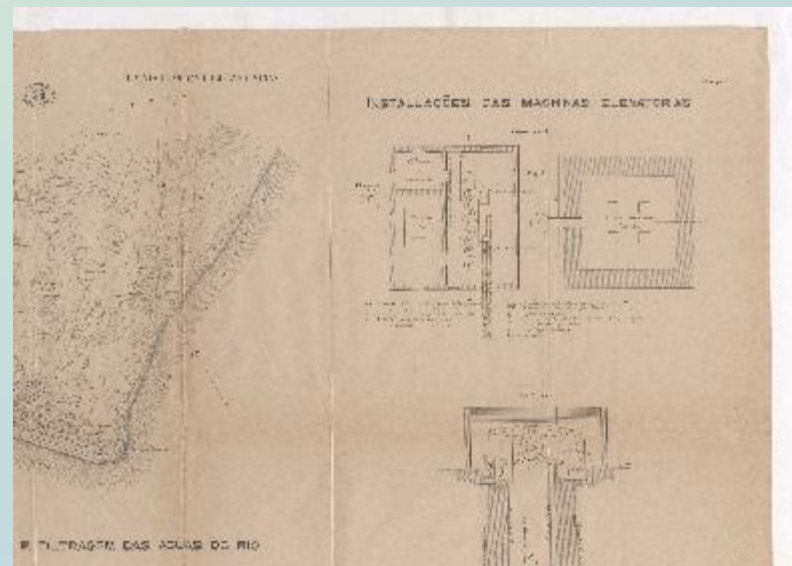
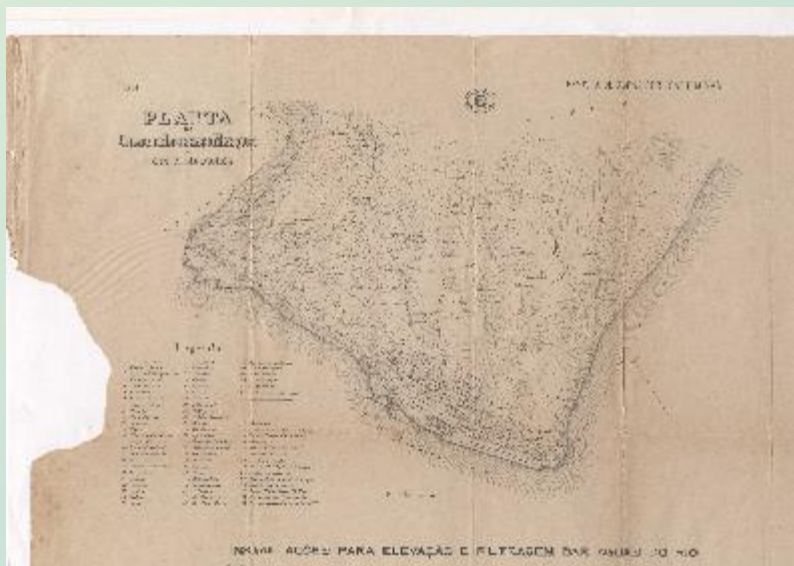
# IMAGEM AINDA NÃO DISPONÍVEL



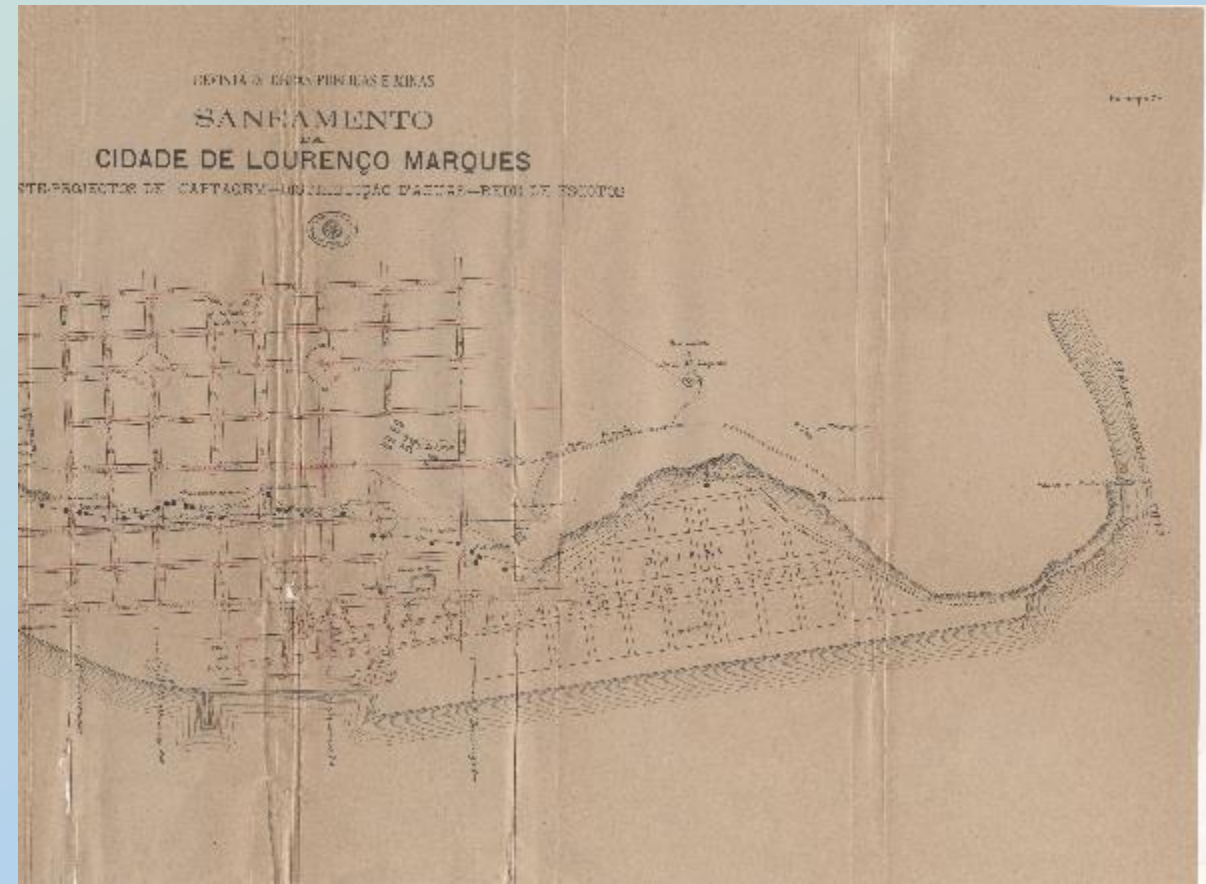
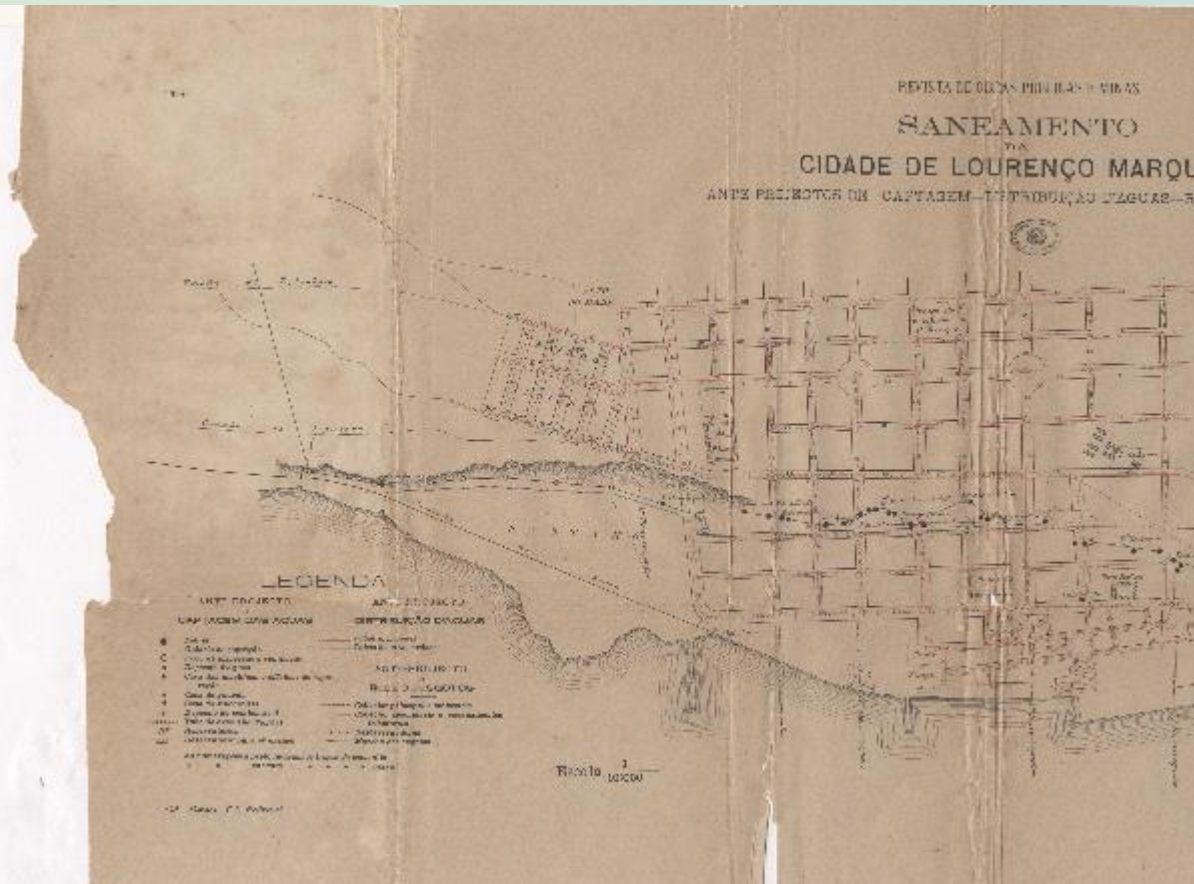
# IMAGEM AINDA NÃO DISPONÍVEL



# IMAGEM AINDA NÃO DISPONÍVEL

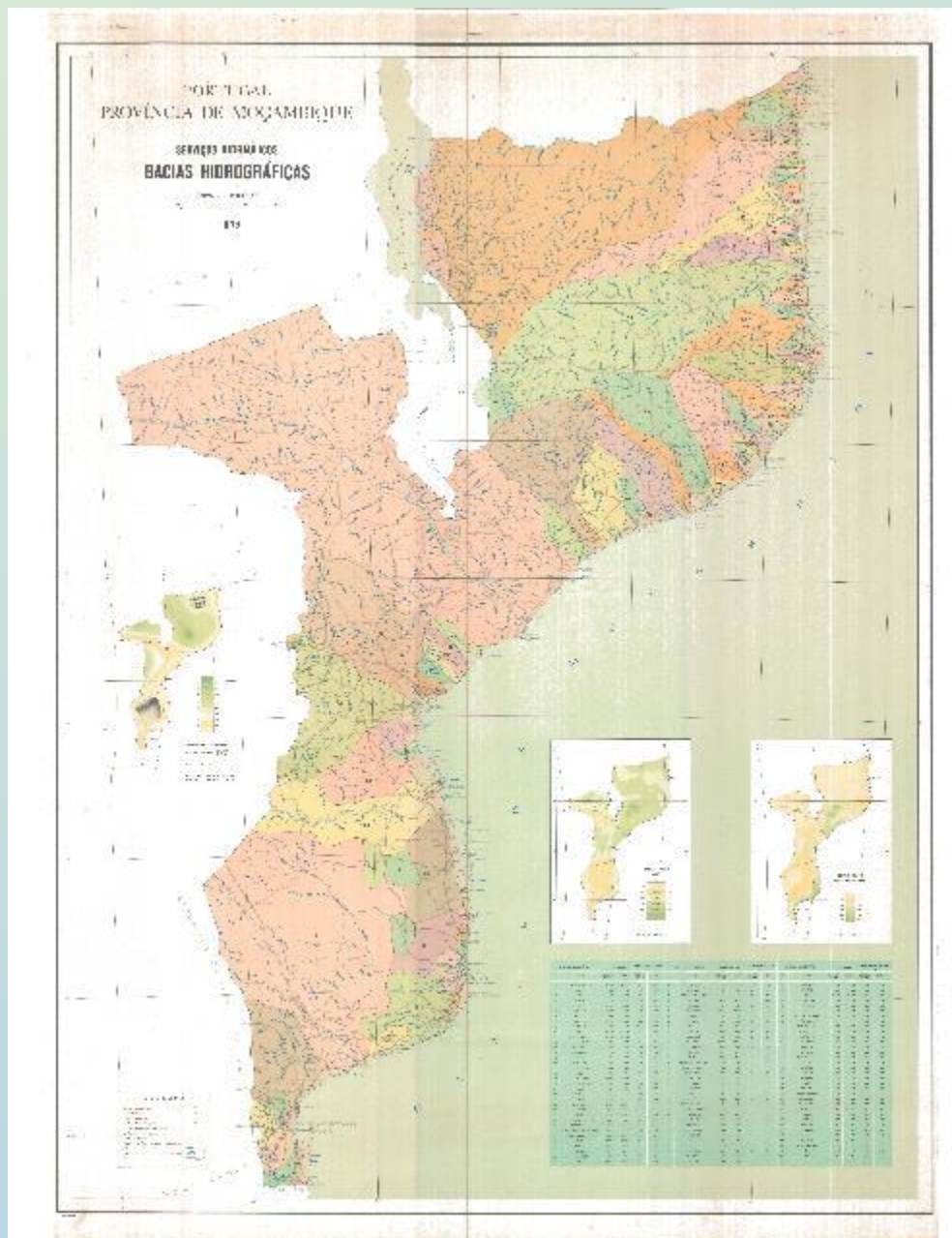


# IMAGEM AINDA NÃO DISPONÍVEL











# IMAGEM AINDA NÃO DISPONÍVEL



# IMAGENS AINDA NÃO DISPONÍVEIS

**PT/AHU/CARTI/064/00474 -00476** – CARTA TOPOGRAFICA DA ILHA DE MOSSAMBIQUE...1754 / Comissão de Cartografia.- Petipé de 300 braças [3 reproduções do mapa ms. PT/AHU/CARTM/064/00518].

**PT/AHU/CARTI/064/00504** – The RIVER QUILIMANE / the Northern Branch of the ZAMBEZI...1823, publicado em 14 de Janeiro de 1828.- Escala de 3 milhas.

**PT/AHU/CARTI/064/00513** – MAPPA DO TERRITORIO PORTUGUEZ...compreendido entre Molembo e o rio Dande...1858.

**PT/AHU/CARTI/064/00514** – PLANO DO PORTO DE MOÇAMBIQUE e Bahias de Conducia e Mocambo.

**PT/AHU/CARTI/064/00515** – MAPPA DA COSTA DA PROVINCIA DE MOÇAMBIQUE...1858.

**PT/AHU/CARTI/064/00516** – MAPPA das principais ILHAS DE CABO DELGADO...incluindo a BAHIA DE PEMBA, 1858.

**PT/AHU/CARTI/064/00521** – ZAMBEZIA E PAIZES ADJACENTES / Mapa coordenado... pelo Marquês Sá da Bandeira, 1867.- Escala indeterminada.

**PT/AHU/CARTI/064/00524** – MAPPA DO ZAMBESE DESDE O OCEANO ATÉ TETE... executado por João Monteiro Pinto da Fonseca Vaz, 1876.- Escala de 20 milhas.

**PT/AHU/CARTI/064/00525** – TERRENOS ADJACENTES AOS RIOS Zambeze e Chire...coordenado por Afonso de Moraes Sarmiento, 1877/1880.- Escala de 50 km.

**PT/AHU/CARTI/064/00528** – CHEMIN DE FER DE LOURENÇO MARQUES À PRETORIA, 1882/1884.- 4 escalas : 1 : 400000, 1 : 10000, 1 : 2000 e 1 : 5000.

**PT/AHU/CARTI/064/00529** – CURVAS DE MARÉS... / PERFIS INSTANTÂNEOS ENTRE AS ILHAS DA PEDRA E VERDE / PERFIS INSTANTÂNEOS ENTRE A ILHA DA PEDRA E A PRAIA DE D. MARIA, 1883.- 4 escalas :0,05 por 1 m,0,005 por 1 km,0,05 por 1 m e0,001 por 40 m.

# IMAGENS AINDA NÃO DISPONÍVEIS

**PT/AHU/CARTI/064/00530** – CURVAS MAREOMÉTRICAS E MAREOGRAPHICAS REFERIDAS AO MEZ DE DEZEMBRO DE 1883.

**PT/AHU/CARTI/064/00536** – CARTA PROVISORIA DA VIAGEM DE EXPLORAÇÃO DE SERPA PINTO E AUGUSTO CARDOZO / Sociedade de Geografia de Lisboa, 1884/1886.- Escala 1 : 2000000.

**PT/AHU/CARTI/064/00537** – Infuste BARRAS DO RIO MUIITE...1886.- Escala indeterminada.

**PT/AHU/CARTI/064/00538** – CARTA DO DISTRICTO DE MANICA, 1887.- Escala de 1 : 2000000.

**PT/AHU/CARTI/064/00539** –PROJECTO DE AMPLIAÇÃO DA CIDADE DE LOURENÇO MARQUES, Dezembro de 1887.- Escala de 1 : 2000.

**PT/AHU/CARTI/064/00541** – PONTA DE BAJONA até à PONTA DE NAMALUNGO, 1888.- Escala de ? milhas.

**PT/AHU/CARTI/064/00542** – PLANO de MASSANGANO...1888.- Escala de 1 : 20000.

**PT/AHU/CARTI/064/00549** – SKETCH OF THE LOWER ZAMBEZI AND SHIRÉ RIVERS, publicado em 1890.- Escala indeterminada.

**PT/AHU/CARTI/064/00551** – ESBOÇO DAS Bahias Hydrographicas DOS RIOS Pungue, Revue e parte do Busio / Comissão de Cartografia, 1891.- Escala de 1 : 500000.

**PT/AHU/CARTI/064/00552** – RECONHECIMENTO PARA OS ESTUDOS DO CAMINHO DE FERRO DA BEIRA A MANICA, 1891.- Escala de 1 : 500000.

**PT/AHU/CARTI/064/00553** – Reconhecimento hydrographico da FOZ DO PUNGUE e do BUZIO, 1891.- Escala de ? milhas.

**PT/AHU/CARTI/064/00554** – CARTA DO DELTA DO ZAMBEZE E TERRENOS ADJACENTES por Affonso de Moraes Sarmiento, 1891.- Escala de 1 : 500000.

# IMAGENS AINDA NÃO DISPONÍVEIS

**PT/AHU/CARTI/064/00555** – CARTA DOS DISTRICTOS DE LOURENÇO MARQUES e de INHAMBANE, 1893.- Escala de 1 : 100000.

**PT/AHU/CARTI/064/00558** – TRAÇADO RÁPIDO DOS CURSOS DOS Rios INHAMACURA, MAALI E NAMEDURO / Sociedade de Geografia de Lisboa, levantado em Agosto de 1893.- Escala de 1 : 74000.

**PT/AHU/CARTI/064/00559** – Reconhecimento hydrographico da BAHIA DE BAZARUTO / Comissão de Cartografia, 1894.- Escala de 1 : 200000.

**PT/AHU/CARTI/064/00561** – Reconhecimento da BARRA DO LIMPOPO, 1894 / Comissão de Cartografia.- Escala de 1 : 5000.

**PT/AHU/CARTI/064/00562** – [Carta incompleta, 1894] / Comissão de Cartografia.

**PT/AHU/CARTI/064/00563** – PLANTA CADASTRAL da Cidade de LOURENÇO MARQUES, levantada em 1895.- Escala de 1 : 2000.

**PT/AHU/CARTI/064/00564** – ESBOÇO HYDROGRAPHICO DO RIO LIMPOPO entre a ilha dos Patos e o Váu do Gungunhana...1895.

**PT/AHU/CARTI/064/00565** – Reconhecimento hydrographico DA BARRA DO RIO LICUNGO (M'GONDO) / Comissão de Cartografia, levantado em 1893 e publicado em 1895.- Escala de 1 : 10000.

**PT/AHU/CARTI/064/00572** – COMPANHIA DOS CAMINHOS DE FERRO DA ZAMBEZIA...QUILIMANE TO RUO...1896.- Escala de 50 milhas.

**PT/AHU/CARTI/064/00573** – PONTE CAES DE LOURENÇO MARQUES...30 de Setembro de 1896.

**PT/AHU/CARTI/064/00574** – Reconhecimento da BAHIA E RIO CONDUCIA / Comissão de Cartografia, 1897.- Escala de 4 milhas.

**PT/AHU/CARTI/064/00576** – CARTAS DOS DISTRICTOS DE LOURENÇO MARQUES E DE GAZA / Direcção das Obras Públicas, 1897.- Escala de 1 : 500000.

# IMAGENS AINDA NÃO DISPONÍVEIS

**PT/AHU/CARTI/064/00577** – Reconhecimento Hydrographico do RIO LIMPOPO desde a sua foz até à confluência do CHENGANE / Reconhecimento da Barra do Limpopo / Comissão de Cartografia, levantado em 1896 e publicado em 1897.- Escala de 1 : 10000.

**PT/AHU/CARTI/064/00578** – Reconhecimento hydrographico da Barra e Porto de ANGOCHE / Comissão de Cartografia, 1897.- Escala de 1 : 40000.

**PT/AHU/CARTI/064/00579** – PLANTA CADASTRAL da Cidade de LOURENÇO MARQUES, levantada em conformidade com o decreto de 20 de Abril de 1895 e publicada em 1897.- Escala de 1 : 2000.

**PT/AHU/CARTI/064/00581** – CARTA DO DISTRICTO DE GAZA / Direcção das Obras Públicas, 1898.- Escala de 1 : 400000.

**PT/AHU/CARTI/064/00584** – QUELIMANE – NYASSA, 1899.- 1 : 1000000.

**PT/AHU/CARTI/064/00585** – RECONHECIMENTO DO PORTO INTERIOR DA BEIRA / Comissão de Cartografia, 1899.- Escala de 1 : 30000.

**PT/AHU/CARTI/064/00587** – CARTA DA REGIÃO MINEIRA DE MANICA, 1900 / Companhia de Moçambique.- Escala de 1 : 50000.

**PT/AHU/CARTI/064/00588** – CARTA DA REGIÃO MINEIRA DE MANICA / Companhia de Moçambique, 1900.- Escala de 1 : 10000 (26 folhas).

**PT/AHU/CARTI/064/00589** – CARTA DA REGIÃO MINEIRA DE MANICA, 1900 / Companhia de Moçambique.- Escala de 1 : 20000.

**PT/AHU/CARTI/064/00590** – Plano hydrographico da confluencia dos rios TEMBE, UMBELUZI E MATOLA, [post.1902].- Escala de 1 : 10000.

**PT/AHU/CARTI/064/00591** – Caminho de ferro da Suazilandia, [post.1903].-Escala de 1 : 50000.

**PT/AHU/CARTI/064/00592** – Bahia de Lourenço Marques / Plano hydrographico do Porto e entrada do Estuário do Espírito Santo...1903.- Escala de 1 : 20000.

# IMAGENS AINDA NÃO DISPONÍVEIS

**PT/AHU/CARTI/064/00593** – CARTA DE MOÇAMBIQUE / Comissão de Cartografia, 1903.- Escala de 1 : 3000000.

**PT/AHU/CARTI/064/00596** – Plano hydrographico da BAHIA DE LOURENÇO MARQUES / Plano hydrographico do PORTO INTERIOR MATOLA E RIO TEMBE / Reconhecimento hydrographico da BAHIA DE MACHANGULO, levantado em 1903/07.- 2 escalas de 1 : 60000.

**PT/AHU/CARTI/064/00597** – Reconhecimento hydrographico da BARRA E PORTO DO RIO MOEMBAZI...aos RIOS YUSE E M'LELA / Comissão de Cartografia, 1904.- 4 escalas : 1 de 40000 e 3 de 1 : 20000.

**PT/AHU/CARTI/064/00598** – TERRITORIOS DA CONCESSÃO da COMPANHIA DO NYASSA / pelo governador Ernesto Jardim de Vilhena [viagens feitas pelo alferes Ferreira], Lisboa, 1904.- Escala de 1 : 750000.

**PT/AHU/CARTI/064/00601** – Plano hydrographico da BARRA E PORTO DA BEIRA Na Foz do RIO PUNGUE / Comissão de Cartografia, 1904.

**PT/AHU/CARTI/064/00604** – Esboço do Mappa do QUANHAMA pelo padre E. Lecomte, 1904.- Escala de 1 : 260000.

**PT/AHU/CARTI/064/00605** – Reconhecimento hydrographico do PORTO NACALA / Comissão de Cartografia, 1904.- Escala de 1 : 25000.

**PT/AHU/CARTI/064/00606** – PORTO DE MOÇAMBIQUE / Comissão de Cartografia, 1904.

**PT/AHU/CARTI/064/00610** – Terreno requerido por The Delagoa Bay Development Corporation L<sup>a</sup>. para o abastecimento das aguas do Rio Umbeluzi, 1905.- Escala de 1 : 5000.

**PT/AHU/CARTI/064/00611** – Planta do sítio das machinas elevatorias e da canalização das águas do Rio Umbeluzi...Maio de 1905.- Escala de 1500 metros.

**PT/AHU/CARTI/064/00612** – PLANO HYDROGRAPHICO DO PORTO DE LOURENÇO MARQUES...[ca.1906].

**PT/AHU/CARTI/064/00613** – PLANO HYDROGRAPHICO das passagens navegaveis ao norte da Inhaca e do fundeadouro a Oeste d'esta ilha na BAHIA DE LOURENÇO MARQUES, levantado em 1904/06.- 2 escalas : 1 milha e 2000 metros.

**PT/AHU/CARTI/064/00616** – PLANTA CADASTRAL DA CIDADE DE LOURENÇO MARQUES...1907.- Escala de 1 : 2000.



# IMAGENS AINDA NÃO DISPONÍVEIS

**PT/AHU/CARTI/064/00617** – RECONHECIMENTO GEOGRAPHICO DO DISTRICTO DE LOURENÇO MARQUES, 1908.- Escala de 1 : 250000.

**PT/AHU/CARTI/064/00618** – DISTRICTO DE LOURENÇO MARQUES / Direcção de Agrimensura – Cadastro Predial, 1908.- Escala de 200 ?

**PT/AHU/CARTI/064/00619** – ESBOÇO GEOGRAPHICO DO TERRITORIO DA COMPANHIA DE MOÇAMBIQUE, 1908.- Escala de 1 : 500000.

**PT/AHU/CARTI/064/00622** – LEVANTAMENTO HYDROGRAPHICO DA FÓZ E BARRA DO RIO LIMPOPO feito em 1908.- Escala de 1 : 8000.

**PT/AHU/CARTI/064/00623** – PLANO HYDROGRAPHICO DA BARRA E PORTO DA BEIRA, 1909 / Comissão de Cartografia.

**PT/AHU/CARTI/064/00624** – Região Litoral entre LOURENÇO MARQUES E INHAMBANE...1909 / Comissão de Cartografia.- Escala de 1 : 500000.

**PT/AHU/CARTI/064/00625** – PORTO DE LOURENÇO MARQUES / PLANTA GERAL...levantado em 1909 e publicado em 1910.- Escala de 1 : 7 500.

**PT/AHU/CARTI/064/00626** – CARTA DA PROVINCIA DE MOÇAMBIQUE para uso das Escolas Indigenas...1909.- Escala de 1 : 1000000.

**PT/AHU/CARTI/064/00627** – CARTA DOS DISTRICTOS DE LOURENÇO MARQUES E INHAMBANE PARA USO DAS ESCOLAS INDIGENAS...1909.- Escala de 1 : 500000.

**PT/AHU/CARTI/064/00628** – Carta das Comunicações TELEGRAPHICAS da Província de Moçambique, 1909/1910.- 2 escalas : 200 km e 1 : 250000.

**PT/AHU/CARTI/064/00629** – Projecto dum plano inclinado para reparação de navios no Chiveve / situação do plano / Companhia de Moçambique – Direcção Geral de Obras Públicas, Outubro de 1910.- 2 escalas : 1 : 500 (horizontal) e 1 : 50 (vertical) [ozalide].

**PT/AHU/CARTI/064/00631** – Projecto dum plano inclinado para reparação de navios no Chiveve / Corte longitudinal, 12 de Outubro de 1910 / Companhia de Moçambique – Direcção Geral das Obras Públicas.- Escala de 1 : 100.

# IMAGENS AINDA NÃO DISPONÍVEIS

**PT/AHU/CARTI/064/00633** – DISTRICTO DE MOÇAMBIQUE / ESBOÇO GEOGRAFICO DA REGIÃO DE ANGOCHE... 1911.- Escala de 1 : 250000.

**PT/AHU/CARTI/064/00634** – Esboço chorographico do DISTRICTO DE MOÇAMBIQUE... 1910.- Escala de 1 : 500000.

**PT/AHU/CARTI/064/00635** – Plano hydrographico do RIO DOS BONS SINNAES (Quelimane) / Comissão de Cartografia, 1910.- Escala de 1 : 40000.

**PT/AHU/CARTI/064/00636** – CARTA DAS COMMUNICAÇÕES POSTAES, TELEGRAPHICAS, TELEPHONICAS e Ferro-viárias da PROVÍNCIA DE MOÇAMBIQUE, 1911.- Escala de 1 : 3000000.

**PT/AHU/CARTI/064/00637** – PLANTA DA CIDADE E SUBURBIOS DE LOURENÇO MARQUES, 1911.

**PT/AHU/CARTI/064/00638** – DISTRICTO DE MOÇAMBIQUE Segundo os itinerários e observações na viagem do Governador Duarte Ferreira, 1913.- Escala de 1 : 300000.

**PT/AHU/CARTI/064/00640** – DISTRICTO DE LOURENÇO MARQUES / CADASTRO GEOMETRICO, levantado em 1913/14 e publicado em 1915. Escala de 1 : 25000 (3 folhas).

**PT/AHU/CARTI/064/00642** – CARTA DO DISTRITO DE QUELIMANE / Comissão de Cartografia, 1914 (4 folhas).- Escala de 1 : 500000.

**PT/AHU/CARTI/064/00643** – TRABALHOS DE 1900, 1904 e 1905, 7 de Dezembro de 1906 / Comissão de Cartografia, 1918 [2 folhas].- Escala de 1 : 250000.

**PT/AHU/CARTI/064/00644** – MAPA ITINERARIO MILITAR, 1918.- Escala de 1 : 1000000.

**PT/AHU/CARTI/064/00645** – MILITARY ROAD MAP, 1918.- Escala de 1 : 1000000.

**PT/AHU/CARTI/064/00646** – MAPA DOS CAMINHOS DE FERRO DE MOÇAMBIQUE, 1919.- Escala de 1 : 3000000.

**PT/AHU/CARTI/064/00648** – LOURENÇO MARQUES / Comissão de Cartografia, 1920.- Escala de 1 : 1000000.

# IMAGENS AINDA NÃO DISPONÍVEIS

**PT/AHU/CARTI/064/00650** – Planta Geral da Cidade e Porto de Lourenço Marques, 1926.- Escala de 1 : 5000.

**PT/AHU/CARTI/064/00651** – PLANO HIDROGRAFICO DA BARRA E DO PORTO DO CHINDE / Comissão de Cartografia, levantado em 1925 e publicado em 1927.- Escala de 1 : 20000.

**PT/AHU/CARTI/064/00652** – ESBOÇO GEOGRÁFICO DA COLÓNIA / Direcção dos Serviços de Agrimensura, 1929.- Escala de 1 : 1000000 (2 folhas).

**PT/AHU/CARTI/064/00653** – COLÓNIA DE MOÇAMBIQUE / Direcção dos Serviços de Agrimensura, 1929.- Escala de 1 : 1000000 (6 folhas).

**PT/AHU/CARTI/064/00654** – Plano hidrográfico DO PORTO DE NACALA / Comissão de Cartografia, 1930/31.- Escala de 1 : 25000.

**PT/AHU/CARTI/064/00655** – Plano hidrografico do PORTO E BARRA DA BEIRA / Companhia de Moçambique, 1930.- Escala de 1 : 50000.

**PT/AHU/CARTI/064/00656** – TERRITORIO DE MANICA E SOFALA, 1934 / Companhia de Moçambique.- Escala de 1 : 1000000.

**PT/AHU/CARTI/064/00657** – PLANTA DA CIDADE / LOURENÇO MARQUES E Parte dos Subúrbios, 1940.- Escala de 1 : 5000.

**PT/AHU/CARTI/064/00658** – Plano Hidrográfico do PÔRTO DE LOURENÇO MARQUES (ESTUÁRIO DO RIO ESPÍRITO SANTO) / Junta das Missões Geográficas e de Investigações Coloniais, levantado em 1942.- Escala de 1 : 25000.

**PT/AHU/CARTI/064/00659** – PROVÍNCIA DO SUL DO SAVE / rêde de estradas, 1943.- Escala de 1 : 1000000.

**PT/AHU/CARTI/064/00660** – Ilha da Xefina Grande...1944.- Escala de 1 : 5000.

**PT/AHU/CARTI/064/00661** – CARTA DA COLÓNIA DE MOÇAMBIQUE / Junta das Missões Geográficas e de Investigações Coloniais, elaborada em 1943 e actualizada em 1944.- Escala de 1 : 2000000.

# IMAGENS AINDA NÃO DISPONÍVEIS

**PT/AHU/CARTI/064/00662** – CARTA DA COLÓNIA DE MOÇAMBIQUE / MACANGA – ANGÓNIA – AMARAMBA / Junta das Missões Geográficas e de Investigações Coloniais, levantada em 1936/46.- Escala de 1 : 500000.

**PT/AHU/CARTI/064/00663** – Plano Hidrográfico do PORTO DE MOCÍMBOA DA PRAIA / Instituto Hidrográfico, levantado em 1947/48 e editado em 1965.- Escala de 1 : 50000.

**PT/AHU/CARTI/064/00665** – PORTO DE SOFALA / levantado em 1950.- Escala de 1 : 40000.

**PT/AHU/CARTI/064/00666** – Carta Hidrográfica da BAÍA DO BAZARUTO / levantada pela Missão Hidrográfica de Moçambique, 1950.- Escala de 1 : 125000.

**PT/AHU/CARTI/064/00667** – Plano Hidrográfico do PORTO DE BARTOLOMEU DIAS / levantado pela Missão Hidrográfica de Moçambique, 1950.-Escala de 1 : 25000.

**PT/AHU/CARTI/064/00668** – PORTO DO CHINDE / levantado pela Missão Hidrográfica de Moçambique, 1951.- Escala de 1 : 20000.

**PT/AHU/CARTI/064/00669** – CARTA DA PROVINCIA DE MOÇAMBIQUE – LOURENÇO MARQUES - INHAMBANE / Junta das Missões Geográficas e de Investigações do Ultramar, levantada em 1945/48 e publicada em 1952/1953.- Escala de 1 : 500000.

**PT/AHU/CARTI/064/00670** – PROVINCIA DE MOÇAMBIQUE / DIVISÃO ADMINISTRATIVA, Dezembro de 1955.- Escala de 1 : 2000000.

**PT/AHU/CARTI/064/00671** – MOÇAMBIQUE / PESSENE / RESSANO GARCIA – SÁBIÈ / DINGUE / CHINHANGUANINE / MANHIÇA, 1958.- Escala de 1 : 50000 (5 folhas).

**PT/AHU/CARTI/064/00672** – Carta Hidrográfica da BAÍA DE LOURENÇO MARQUES / levantada em 1941/44, actualizada em 1960 e editada em 1962.- Escala de 1 : 75000.

**PT/AHU/CARTI/064/00673** – Carta hidrográfica da FOZ DO LIMPOPO A PONTA DO OURO / Instituto Hidrográfico, levantada em 1961 e publicada em 1963.

**PT/AHU/CARTI/064/00674** – Carta Hidrográfica da PONTA ZÁVORA À FOZ DO LIMPOPO / Instituto Hidrográfico, levantada em 1961 e publicada em 1963.- Escala de 1 : 250000.

# IMAGENS AINDA NÃO DISPONÍVEIS

**PT/AHU/CARTI/064/00676** – DISTRITO DE LOURENÇO MARQUES / CARTA TOPO-CADASTRAL / NAMAACHA / Direcção dos Serviços Geográficos e Cadastrais, levantada em 1957 e publicada em 1962.- Escala de 1 : 10000.

**PT/AHU/CARTI/064/00677** – Carta hidrográfica do CANAL DE MOÇAMBIQUE / Instituto Hidrográfico, compilada em 1962 e publicada em 1963.- Escala de 1 : 2000000.

**PT/AHU/CARTI/064/00678** – Plano hidrográfico do PORTO DE PEBANE / Instituto Hidrográfico, levantado em 1937, actualizado em 1963 e publicado em 1964.- Escala de 1 : 20000.

**PT/AHU/CARTI/064/00679** – Plano hidrográfico do PORTO DO CHINDE / Instituto Hidrográfico, levantado em 1951, actualizado e publicado em 1964.- Escala de 1 : 20000.

**PT/AHU/CARTI/064/00680** – Carta hidrográfica da FOZ DO ROVUMA AO IBO / Instituto Hidrográfico, levantada em 1938/55, corrigida em 1964 e publicada em 1965.- Escala de 1 : 250000.

**PT/AHU/CARTI/064/00681** – Carta hidrográfica do IBO A NACALA / Instituto Hidrográfico, levantada em 1931/39, corrigida em 1964 e publicada em 1965.- Escala de 1 : 250000.

**PT/AHU/CARTI/064/00682** – Carta hidrográfica da BARRA FALSA À PONTA ZÀVORA / Instituto Hidrográfico, levantada em 1962/ 63 e publicada em 1966.- Escala de 1 : 250000.

**PT/AHU/CARTI/064/00683** – Plano hidrográfico do PORTO DE QUELIMANE / Instituto Hidrográfico, levantado em 1952, actualizado em 1966 e publicado em Março de 1968.- Escala de 1 : 25000.

**PT/AHU/CARTI/064/00684** – Reconhecimento Hydrographico da BAHIA DE MACHANGULO.- Escala de 1 : 60000 (2 folhas).

**PT/AHU/CARTI/064/00685** – ESBOÇO DO DISTRICTO DE LOURENÇO MARQUES.

**PT/AHU/CARTI/064/00686** – PLANO GERAL DE URBANIZAÇÃO DE LOURENÇO MARQUES / Gabinete de Urbanização Colonial.

**PT/AHU/CARTI/064/00687** – Territorios de Cabo Delgado sob a admnistração da Companhia do Nyassa.- Escala de 1 : 4000000.

# IMAGENS AINDA NÃO DISPONÍVEIS

**PT/AHU/CARTI/064/00688** – CARTA DE PARTE DO DISTRICTO DA ZAMBEZIA.- Escala de 1 : 1 : 500000.

**PT/AHU/CARTI/064/00689** – ESBOÇO da Carta dos territorios da concessão da COMPANHIA DO NYASSA.

**PT/AHU/CARTI/064/00690** – [Desenhos de máquinas].

**PT/AHU/CARTI/064/00691** – ESBOÇO GEOGRAPHICO da Província de MOÇAMBIQUE...- Escala de 1 : 200000.

**PT/AHU/CARTI/064/00694** – EAST AFRICAN COMPANY (Limited) / MAP OF THE PROVINCE OF MOZAMBIQUE.- Escala de 1 : 6000000.

**PT/AHU/CARTI/064/00696** – GAZA E INHAMBANE / Comissão de Cartografia.- Escala de 1 : 1000000.

**PT/AHU/CARTI/064/00699** – PHYSICAL MAP OF THE DISTRICT OF MOZAMBIQUE (MAKVALAND).

**PT/AHU/CARTI/064/00700** – PLAN OF A NEW CITY AT LOURENÇO MARQUES / BY Col. Edward Mac Nurdo.

**PT/AHU/CARTI/064/00701** – MAPPA DA COSTA ORIENTAL DA AFRICA desde CABO-DELGADO até MOÇAMBIQUE.

**PT/AHU/CARTI/064/00702** – QUELIMANE / RIO DOS BONS SIGNAES.

**PT/AHU/CARTI/064/00703** – ESBOÇO HIDROGRAPHICO DA DIVISÃO DE AGUAS ZAMBEZE-CASSAI... e TRAÇADO DA FRONTEIRA DO DILOLO / Comissão de Cartografia, [séc. XX].- Escala de 1 : 200000 (2 folhas).

**PT/AHU/CARTI/064/00706** – ESBOÇO DE MAPPA do RIO ZAMBEZE entre TETE E ANQUASE, [séc. XX].- Escala de 10 milhas.

**PT/AHU/CARTI/064/00707** – RESIDÊNCIA DO GOVERNO DA COLONIA DE MOÇAMBIQUE LOURENÇO MARQUES / PLANTA DA CAVE, [séc. XX].- Escala de 0,01 m P. M.

# IMAGENS AINDA NÃO DISPONÍVEIS

**PT/AHU/CARTI/064/00708** – RESIDÊNCIADO GOVERNO DA COLONIA DE MOÇAMBIQUE-LOURENÇO MARQUES / PLANTA GERAL, [séc. XX].- Escala de 1 : 1 500.

**PT/AHU/CARTI/064/00709** – CAMINHO DE FERRO do ZAMBEZE / Perfil longitudinal.- 2 escalas :0,000005 (horizontal) e0,00025 (vertical).- [gráfico].

B : de Lourenço Marques.- Escala indeterminada.- [s.l.] : [s.n.], [séc. XVIII].- 1 mapa : gravura a cobre, p&b. ; 17 x 20,5 cm.

**PT/AHU/CARTI/064/00711.**

**PT/AHU/CARTI/064/00716** – ESQUISSE DU TERRITOIRE CONTESTÉ entre LE PORTUGAL ET L'ANGLETERRE dans la BAIE DE LOURENÇO MARQUES, [séc. XX].- Escala de 1 . 2000000.

**PT/AHU/CARTI/064/00717** – DISTRICTO DE LOURENÇO MARQUES / Cadastro Geometrico.- Escala de 1 . 25000.

**PT/AHU/CARTI/064/00723** – CAMINHO DE FERRO do ZAMBEZE / projectado por Affonso de Moraes Sarmiento, [séc. XIX].- Escala de 1 . 200000.

**PT/AHU/CARTI/064/00724** – [Máquinas referentes ao Caminho de Ferro de Lourenço Marques / Direcção dos Caminhos de Ferro Ultramarinos], [séc. XX].- Escala de 0,04 m p. 1 m.

**PT/AHU/CARTI/064/00725 / 737** – [Máquinas referentes ao Caminho de Ferro de Lourenço Marques / Direcção dos Caminhos de Ferro Ultramarinos], [séc. XX].- Escala de 1/5 (13 folhas).

**PT/AHU/CARTI/064/00738** – OBRAS DO PORTO DE LOURENÇO MARQUES / DA PONTA VERMELHA À ALFANDEGA / PLANTA GERAL.- Escala de 1 . 2000.

**PT/AHU/CARTI/064/00739** – PLANTA DA CIDADE DE LOURENÇO MARQUES E SUBÚRBIOS / Direcção de Agrimensura.- Escala de 1 . 10000.

**PT/AHU/CARTI/064/00742** – DISTRICTO DE LOURENÇO MARQUES / CADASTRO GEOMETRICO, 1915.- Escala de 1 : 25000.

**PT/AHU/CARTI/064/00743** – [Percurso do rio Zambeze].- Escala indeterminada.

**PT/AHU/CARTI/064/00745** – INHAMBANE / Comissão de Cartografia.- Escala de 1 . 1000000.

# IMAGENS AINDA NÃO DISPONÍVEIS

**PT/AHU/CARTI/064/00747** – Carta itineraria dos concelhos de Mucojo e Zuisanga.- Escala de 1 : 200000.

**PT/AHU/CARTI/064/00748** – Região entre Cunene e Cubango / pelo padre E. Leconte.- Escala de 1 : 500000.

**PT/AHU/CARTI/064/00749** – LOURENÇO MARQUES / Comissão de Cartografia.- Escala de 1 : 1000000.

**PT/AHU/CARTI/064/00751** – RIO DE QUILIMANE [cidade].

**PT/AHU/CARTI/064/00752** – [Império do Reino do Monomotapa – [séc. XVII] / Comissão de Cartografia / fac simile.

**PT/AHU/CARTI/064/00753** – ESBOÇO DO CURSO DO ZAMBEZE DE TETE AO OCEANO / Comissão de Cartografia, 1889.- Escala de 1 : 200000.

**PT/AHU/CARTI/064/00759** – CARTA DE MOÇAMBIQUE / Comissão de Cartografia, 1889.- Escala de 1 : 3000000.

**PT/AHU/CARTI/064/00764** – Plano Hidrográfico do PORTO DE PEBANE / Junta das Missões Geograficas e de Investigações Coloniais, levantado em 1937 e gravado em 1938.- Escala de 1 : 20000.

**PT/AHU/CARTI/064/00765** – Planos Hidrográficos de FUNDEADOUROS E ABRIGOS DO LAGO NIASSA / Instituto Hidrografico, levantados em 1959 e editados em 1961.- 13 escalas : 1 : 10000 (6), 1 : 25000 (6) e 1 : 750000.

**PT/AHU/CARTI/064/00766** – CARTA DA COLÓNIA DE MOÇAMBIQUE / CHIMOIO – GORONGOSA / Junta das Missões Geográficas e de Investigações Coloniais, 1944.- Escala de 1 : 250000.

**PT/AHU/CARTI/064/00767** – TETE / Serviço Cartográfico do Exército, 1962.- Escala de 1 : 250000.

**PT/AHU/CARTI/064/00768** – PLANTA DA CIDADE LOURENÇO MARQUES E PARTE DOS SUBÚRBIOS, 1940.- Escala de 1 : 5000.

**PT/AHU/CARTI/064/00769 / 00770** – RECURSOS AGRÁRIOS E PLANEAMENTO DO USO DA TERRA / BACIA DO ZAMBEZE / Gabinete do Plano do Zambeze, [séc. XX].- Escala de 1 : 100000.- [a partir de fotografia aérea].

**PT/AHU/CARTI/064/00451** – CAMINHO DE FERRO DE TETE / PRIMEIRO TROÇO / PERFIL LONGITUDINAL, por Pauling & C<sup>a</sup> Limited, 1940.- 2 escalas : 1 : 500 (vertical) e 1 : 5000 (longitudinal).